



БОЙОРОК
14 июль 2021 й.

№ 268

ПРИКАЗ
14 июль 2021 г.

Өфө к.

г. Уфа

Об утверждении документации по планировке территории для размещения линейного объекта «Техническое перевооружение промышленных трубопроводов Арланского нефтяного месторождения (2017г.) (Чекмагушнефть)»

В соответствии с Градостроительным кодексом Российской Федерации, Законом Республики Башкортостан от 11 июля 2006 года № 341-з «О регулировании градостроительной деятельности в Республике Башкортостан», пунктами 3.6 и 3.47 Положения о Министерстве строительства и архитектуры Республики Башкортостан, утвержденного постановлением Правительства Республики Башкортостан от 4 декабря 2020 года № 741, п р и к а з ы в а ю:

1. Утвердить прилагаемую документацию по планировке территории для размещения линейного объекта «Техническое перевооружение промышленных трубопроводов Арланского нефтяного месторождения (2017г.) (Чекмагушнефть)».

2. Контроль за исполнением настоящего приказа оставляю за собой.

Заместитель министра

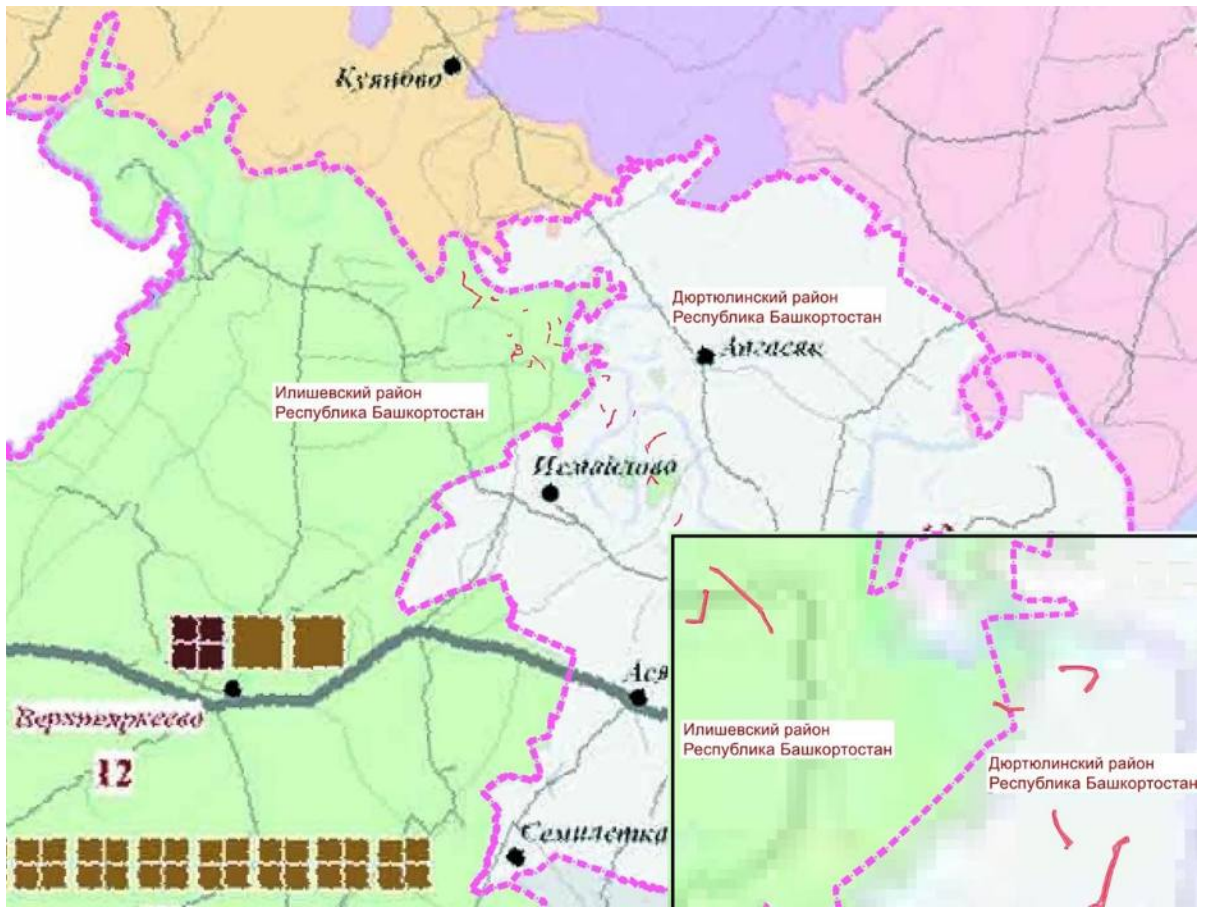
А.В. Ковшов

Утверждена
приказом Министерства
строительства и архитектуры
Республики Башкортостан
от 14 июля 2021 года № 268

ДОКУМЕНТАЦИЯ ПО ПЛАНИРОВКЕ ТЕРРИТОРИИ
для размещения линейного объекта
«Техническое перевооружение промысловых трубопроводов
Арланского нефтяного месторождения (2017г.) (Чекмагушнефть)»

Проект планировки территории.
Графическая часть

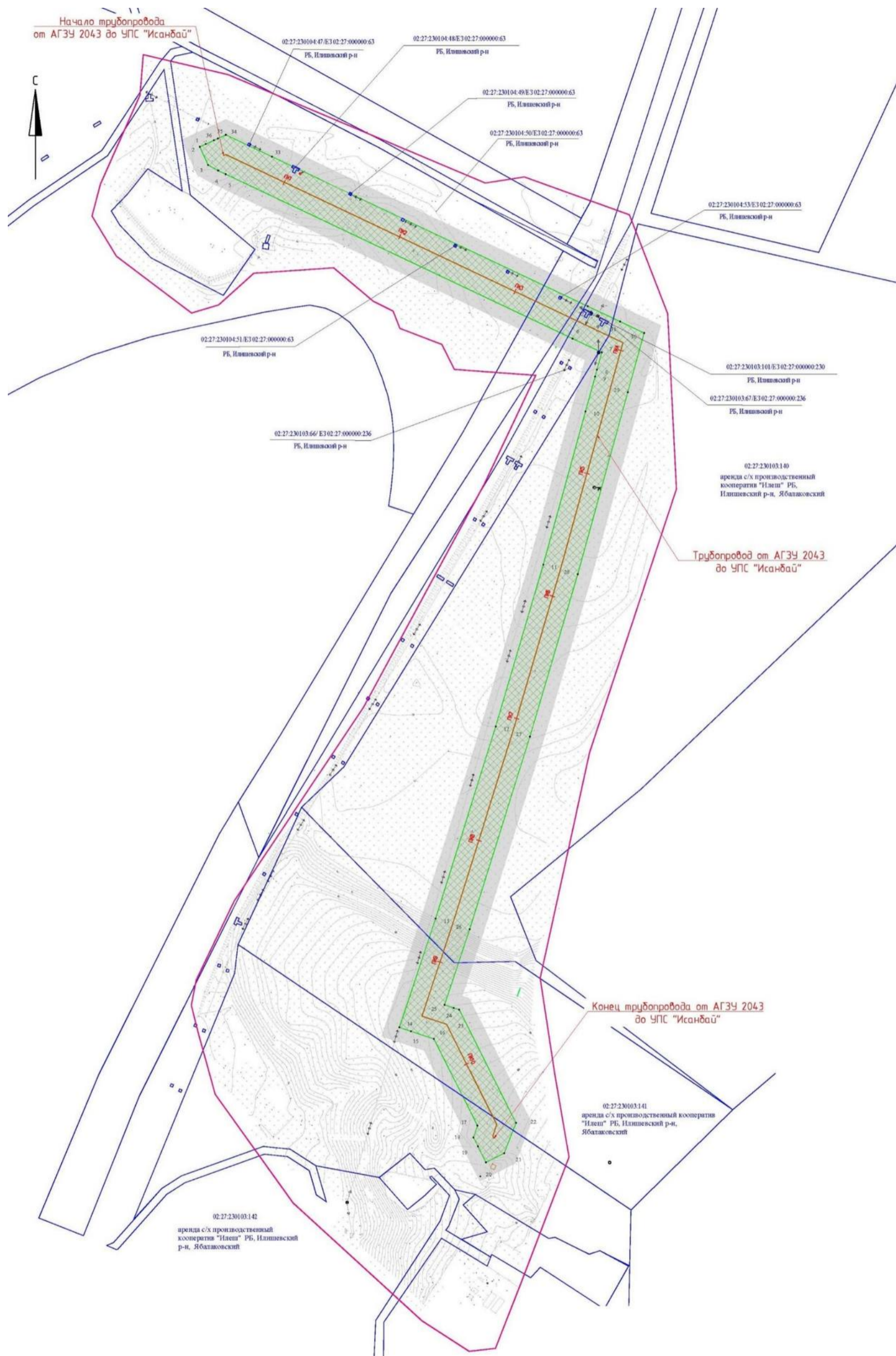
Схема расположения линейного объекта в структуре муниципальных районов Дюртюлинский и Илишевский районы Республики Башкортостан



Условные обозначения

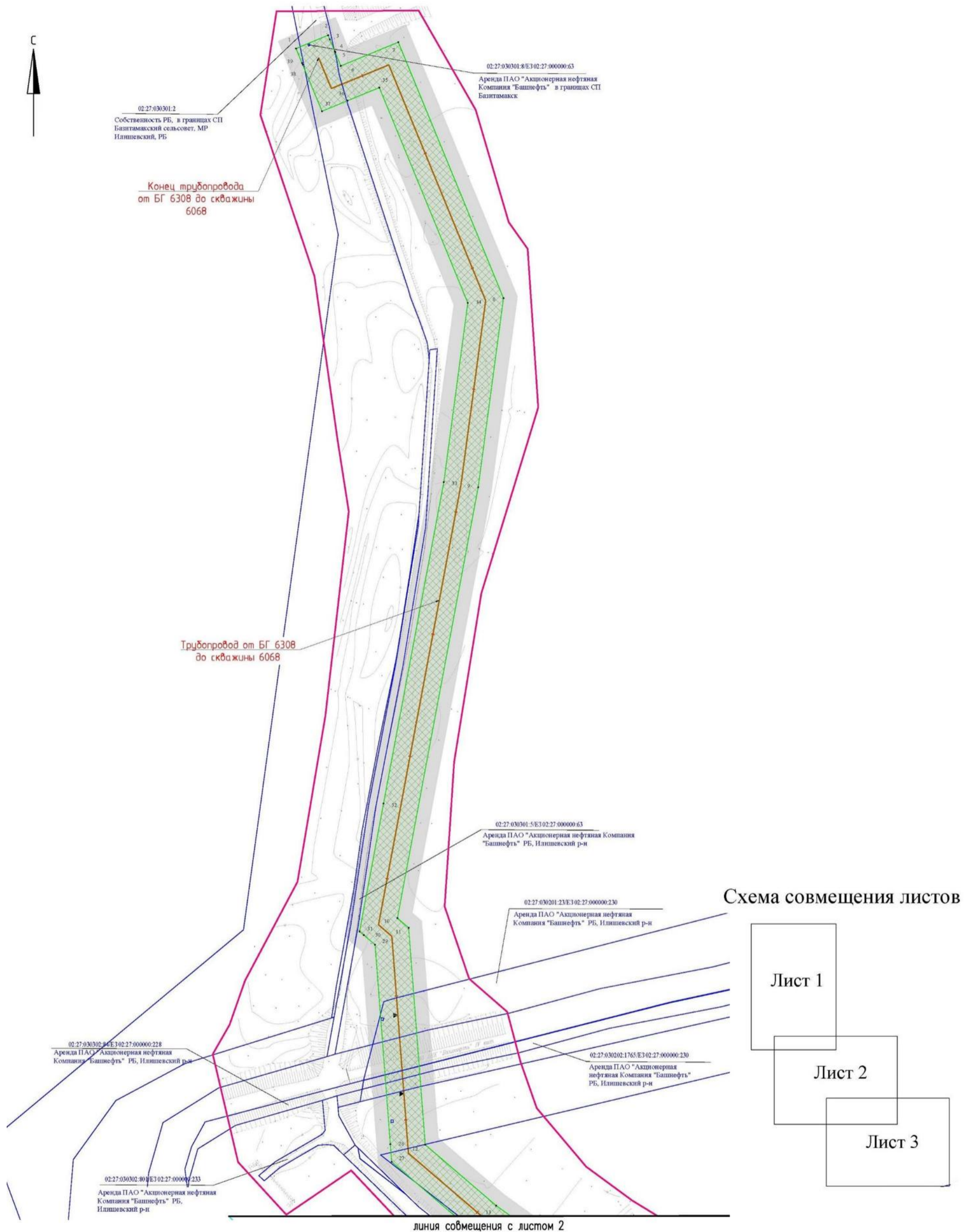
- - - - - – граница муниципальных районов;
- – граница проекта.

Чертеж границ зон планируемого размещения трубопровода от АГЗУ 2043 до УПС «Исанбай»



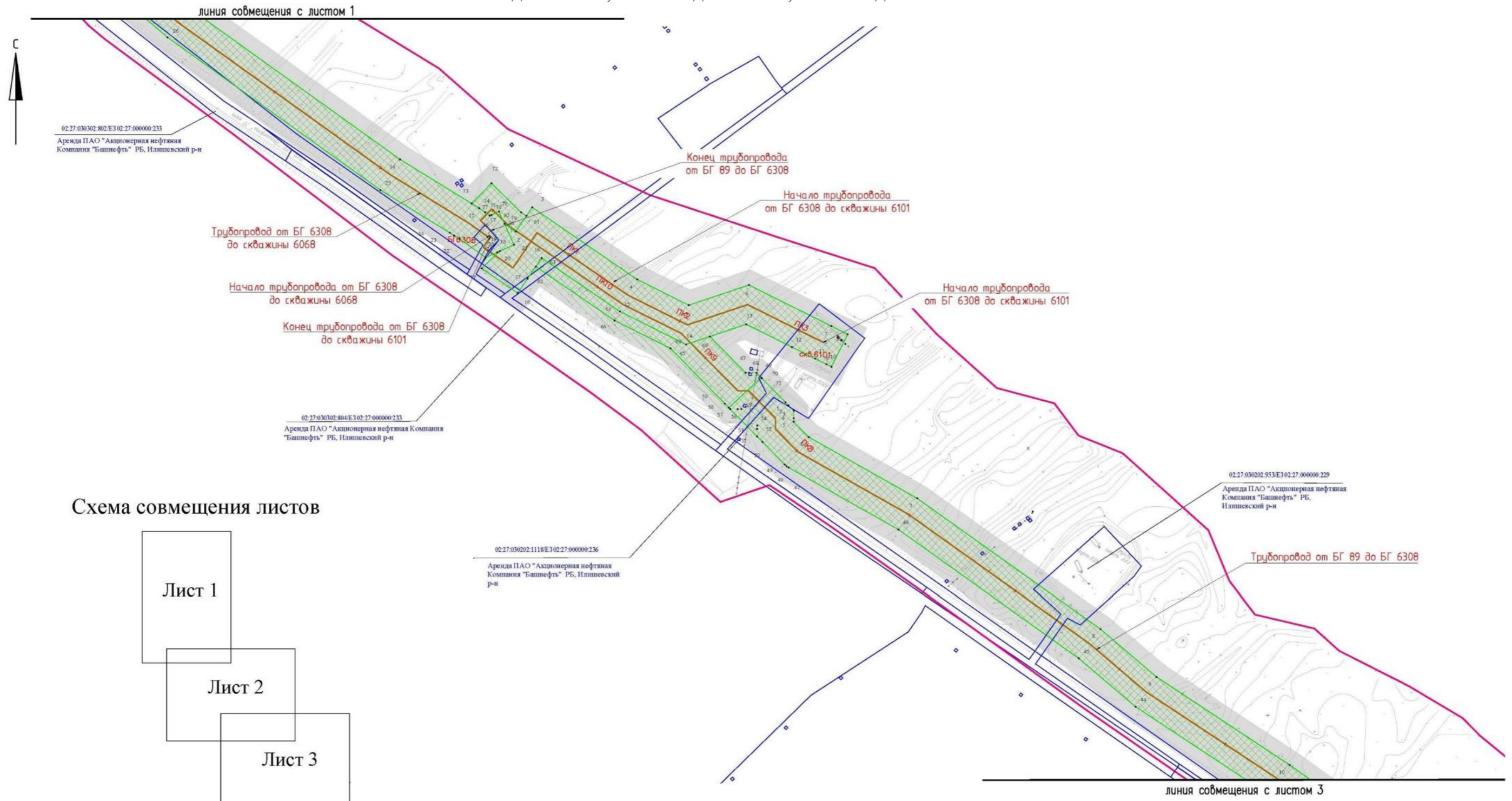
Условные обозначения приведены на листе «Чертеж границ зон планируемого размещения линейного объекта. Условные обозначения»

Чертеж границ
зон планируемого размещения трубопроводов от БГ 6308 до скважины 6068,
от БГ 6308 до скважины 6101, от БГ 89 до БГ 6308,
от БГ 89 до БГ 6320, от БГ 89 до скважины 89ЮСУ



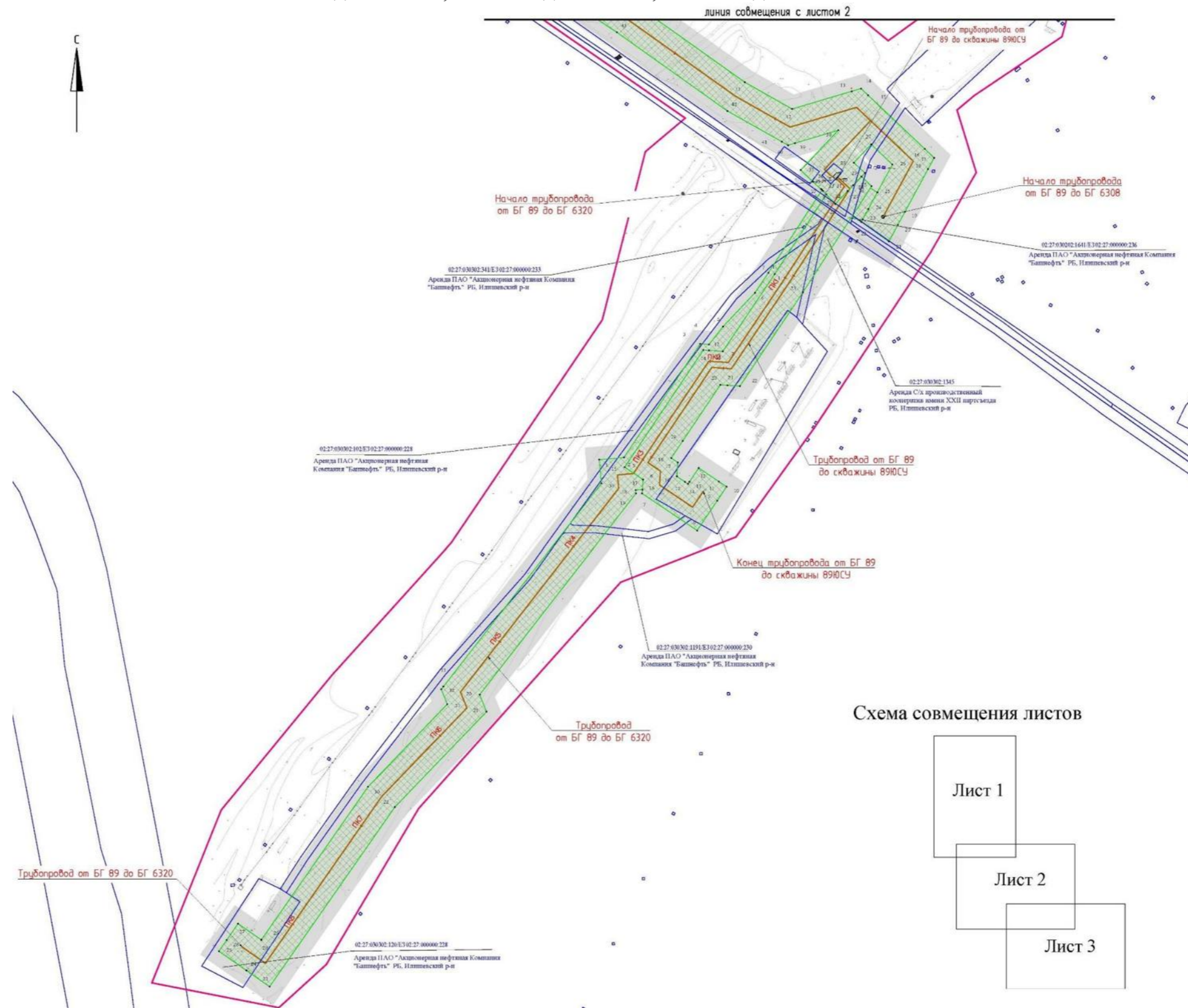
Условные обозначения приведены на листе
«Чертеж границ зон планируемого размещения линейного объекта. Условные обозначения»

Чертеж границ
зон планируемого размещения трубопроводов от БГ 6308 до скважины 6068, от БГ 6308 до скважины 6101,
от БГ 89 до БГ 6308, от БГ 89 до БГ 6320, от БГ 89 до скважины 89ЮСУ



Условные обозначения приведены на листе
«Чертеж границ зон планируемого размещения линейного объекта. Условные обозначения»

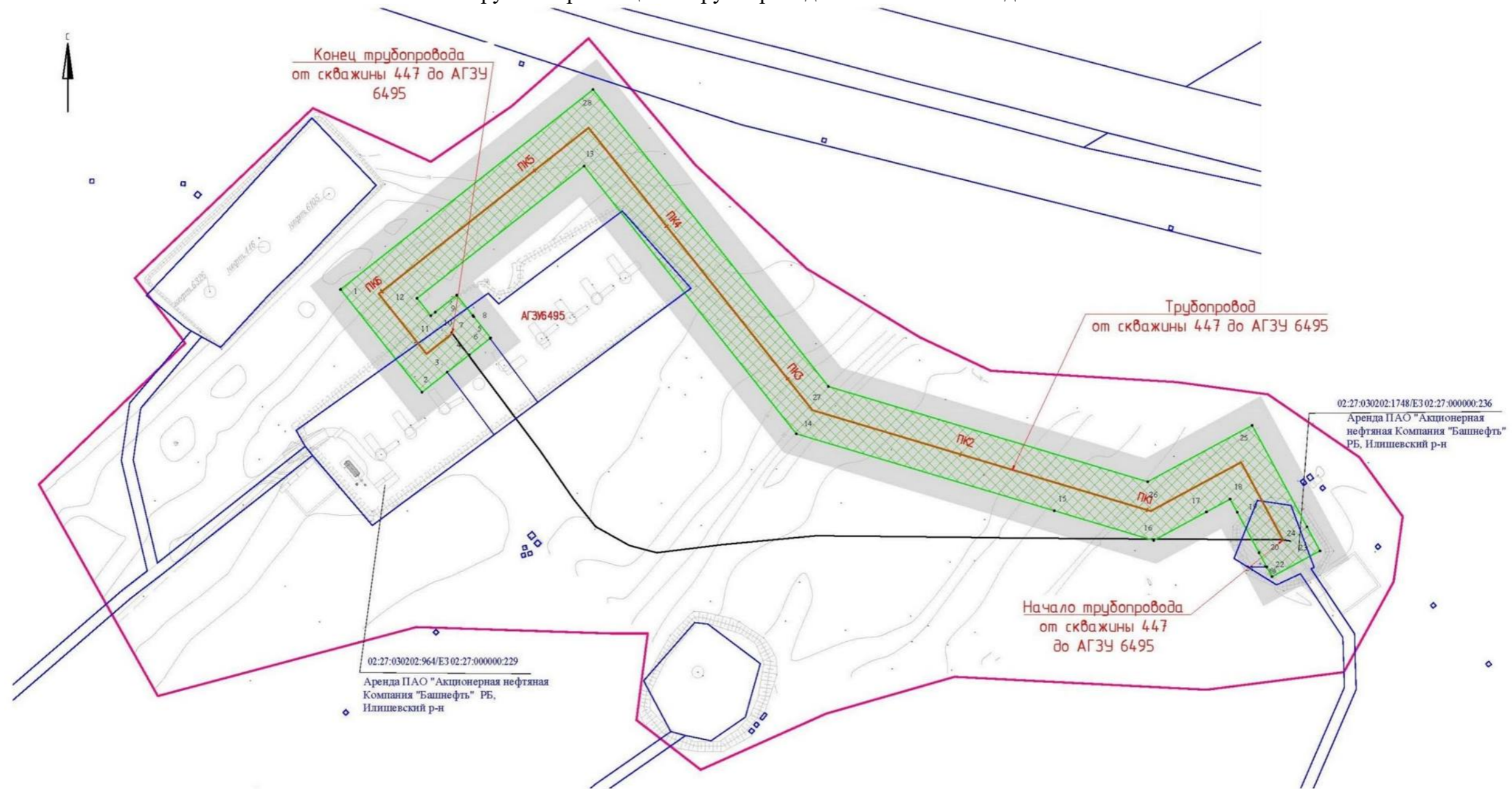
Чертеж границ
зон планируемого размещения трубопроводов от БГ 6308 до скважины 6068, от БГ 6308 до скважины 6101,
от БГ 89 до БГ 6308, от БГ 89 до БГ 6320, от БГ 89 до скважины 89ЮСУ



Условные обозначения приведены на листе
«Чертеж границ зон планируемого размещения линейного объекта. Условные обозначения»

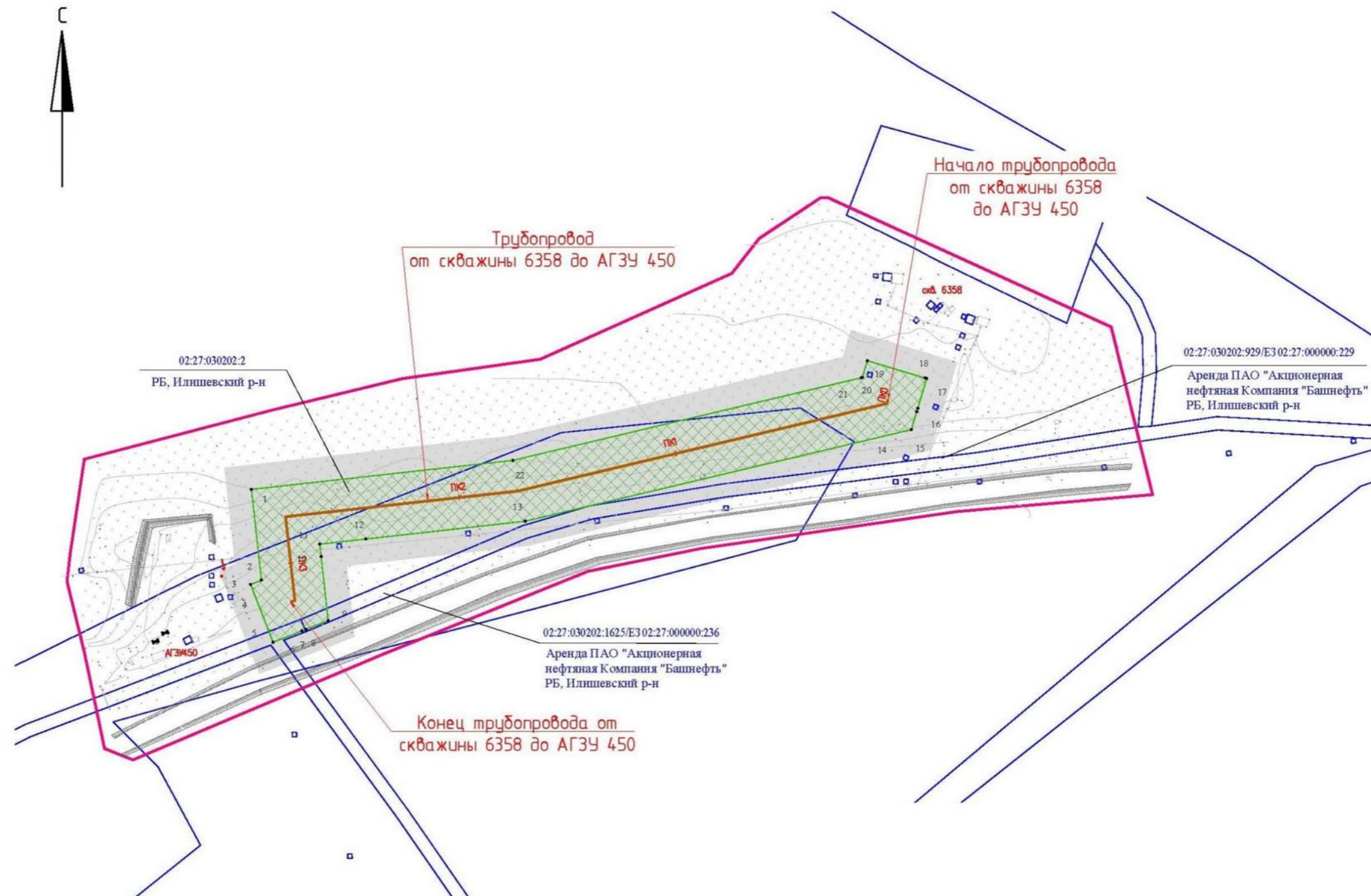
Чертеж границ
зон планируемого размещения трубопровода от скважины 447 до АГЗУ 6495

Лист 1



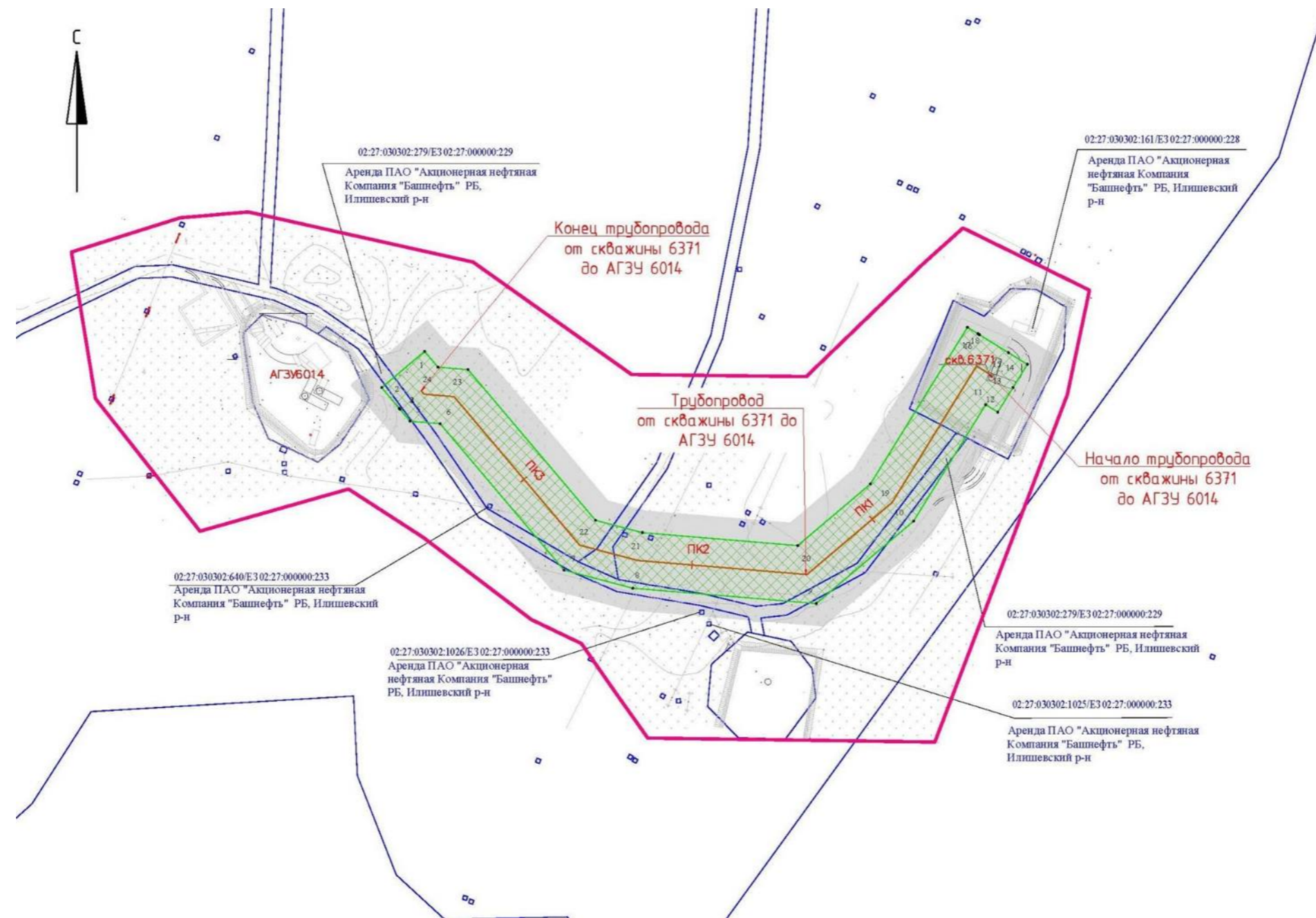
Условные обозначения приведены на листе
«Чертеж границ зон планируемого размещения линейного объекта. Условные обозначения»

Чертеж границ
зон планируемого размещения трубопровода от скважины 6358 до АГЗУ 450



Условные обозначения приведены на листе
«Чертеж границ зон планируемого размещения линейного объекта. Условные обозначения»

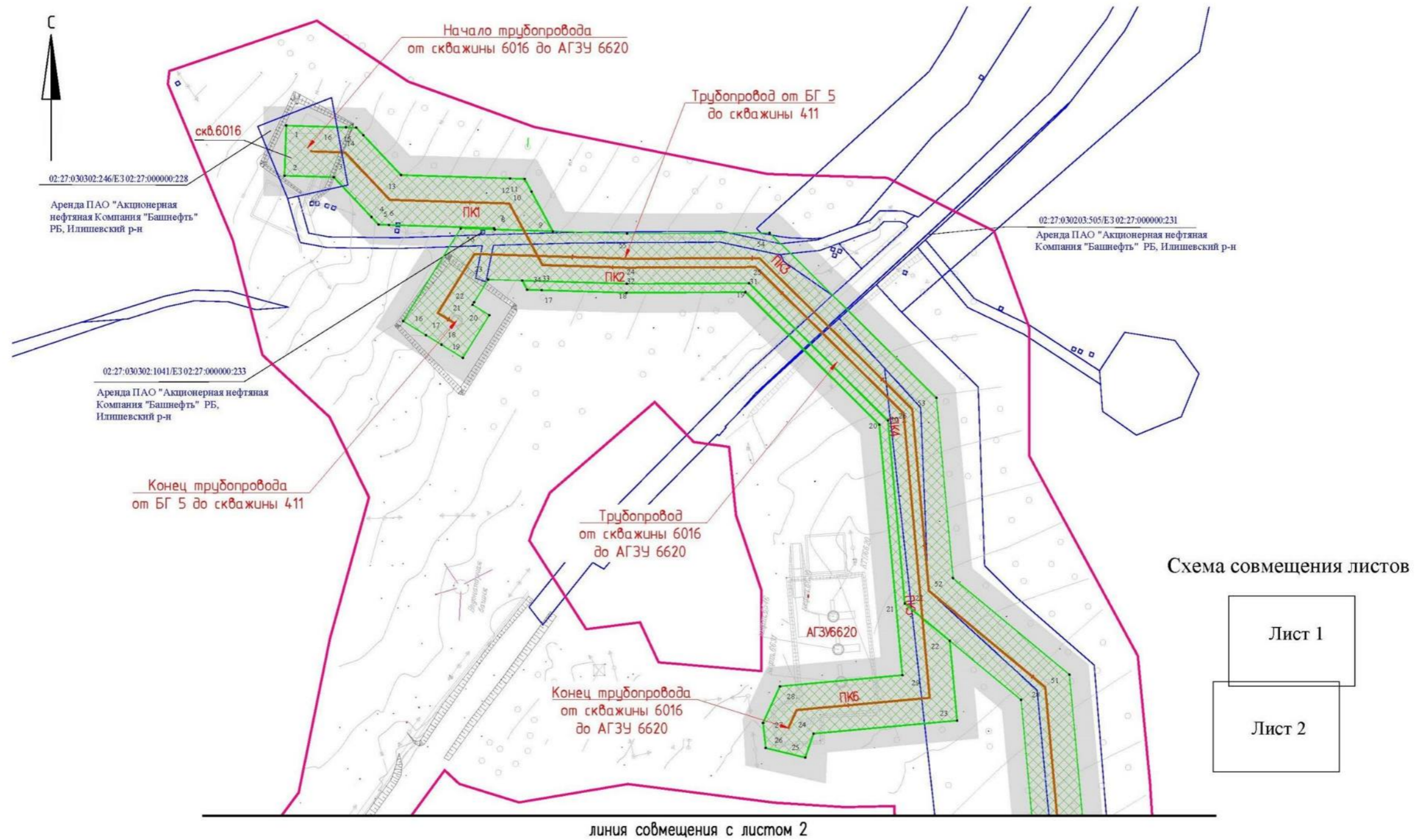
Чертеж границ
зон планируемого размещения трубопровода от скважины 6371 до АГЗУ 6014



Условные обозначения приведены на листе
«Чертеж границ зон планируемого размещения линейного объекта. Условные обозначения»

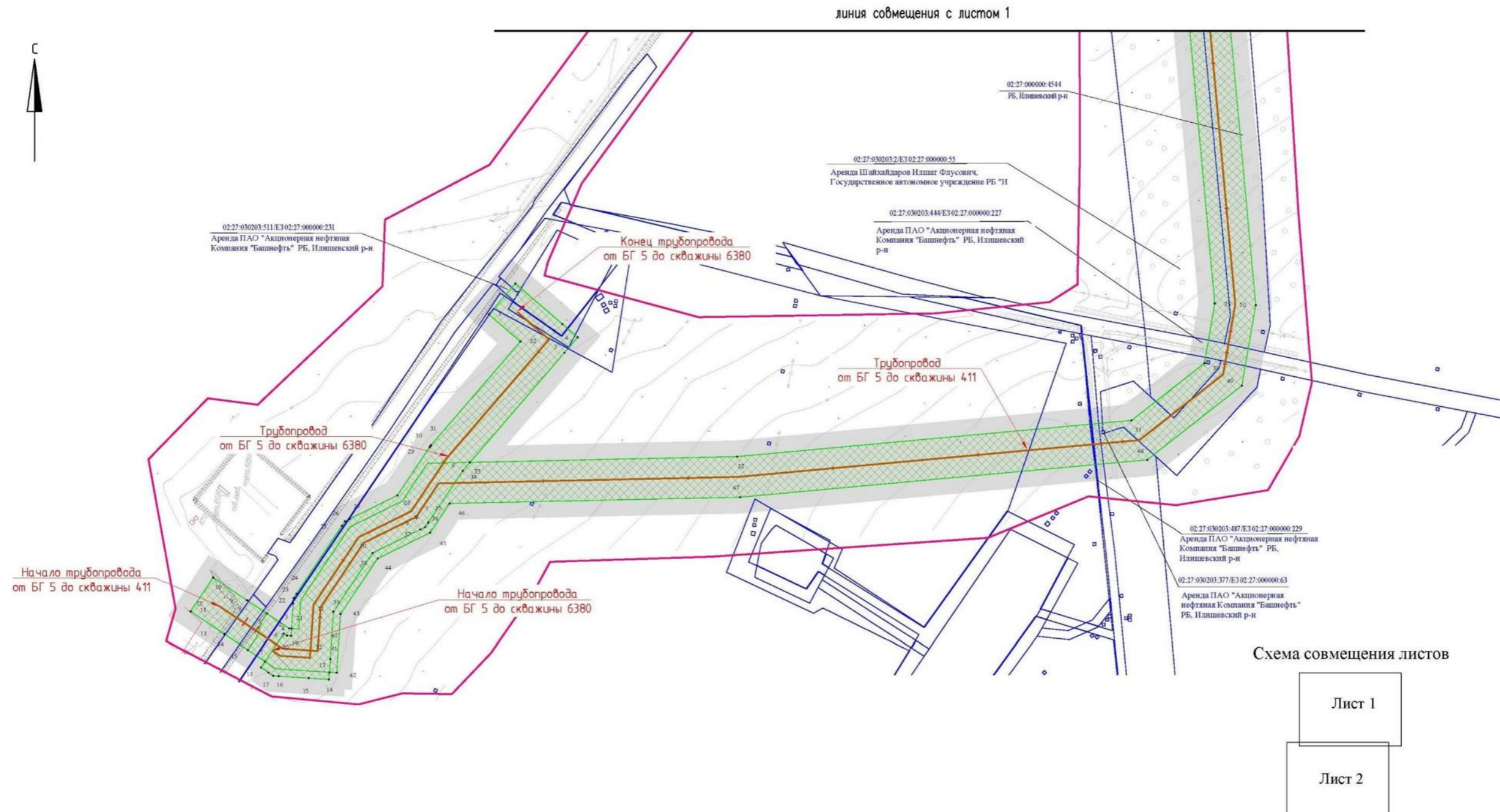
Чертеж границ
зон планируемого размещения трубопроводов от скважины 6016 до АГЗУ 6620, от БГ 5 до скважины 411,
от скважины 6016 до АГЗУ 6620, от БГ 5 до скважины 6380

Лист 1



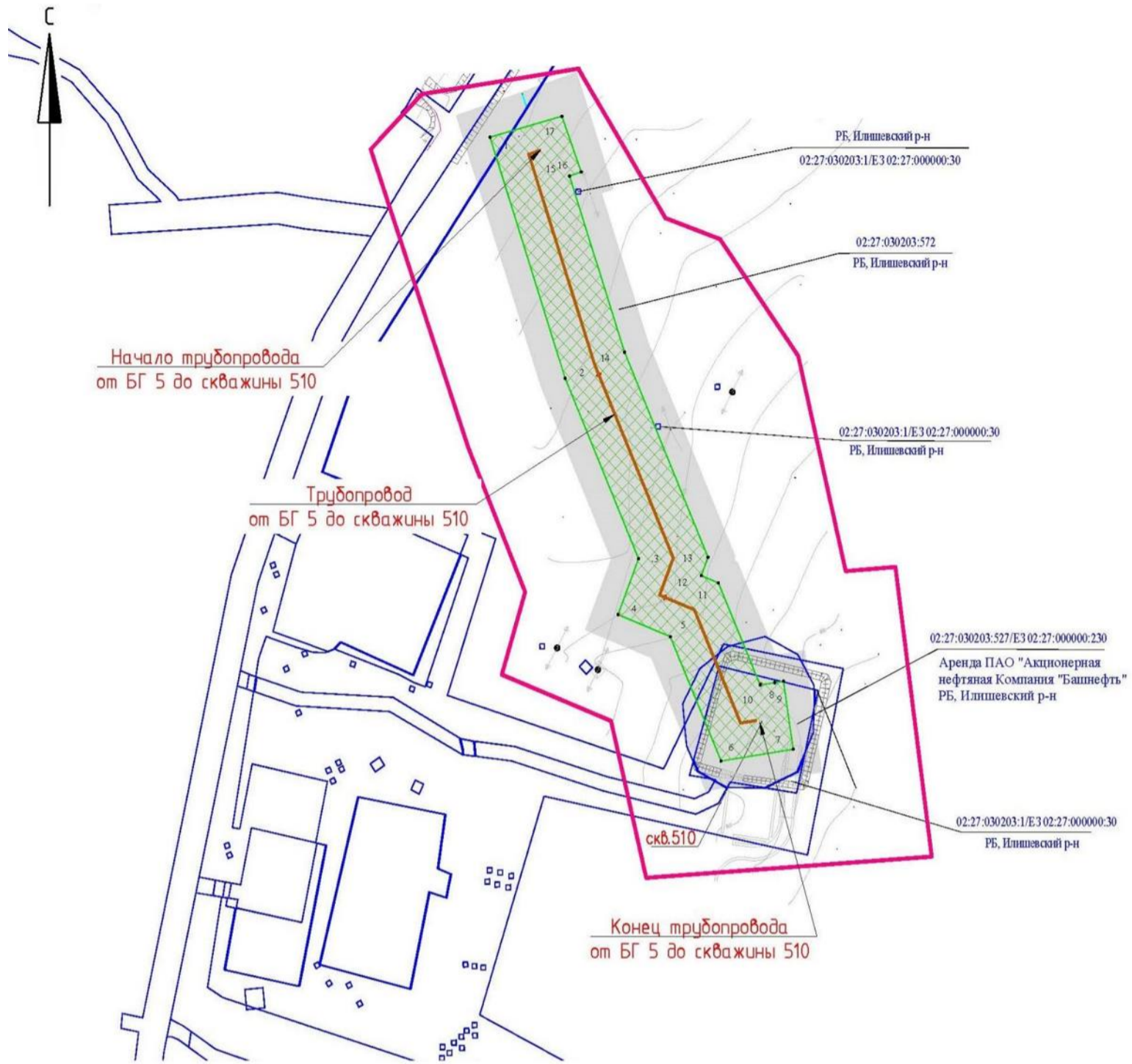
Условные обозначения приведены на листе
«Чертеж границ зон планируемого размещения линейного объекта. Условные обозначения»

Чертеж границ
зон планируемого размещения трубопроводов от скважины 6016 до АГЗУ 6620, от БГ 5 до скважины 411,
от скважины 6016 до АГЗУ 6620, от БГ 5 до скважины 6380



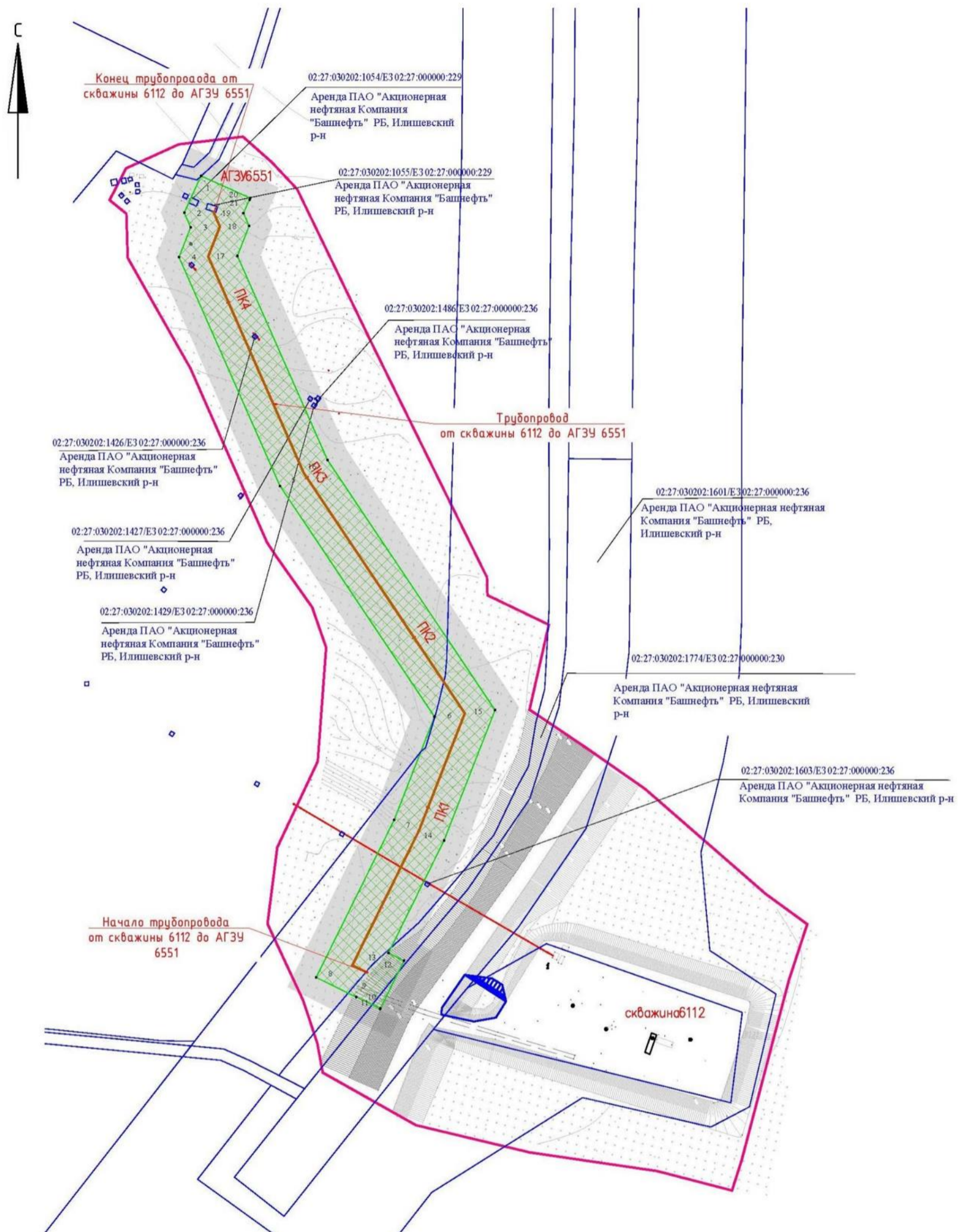
Условные обозначения приведены на листе
«Чертеж границ зон планируемого размещения линейного объекта. Условные обозначения»

Чертеж границ
зон планируемого размещения трубопровода от БГ 5 до скважины 510



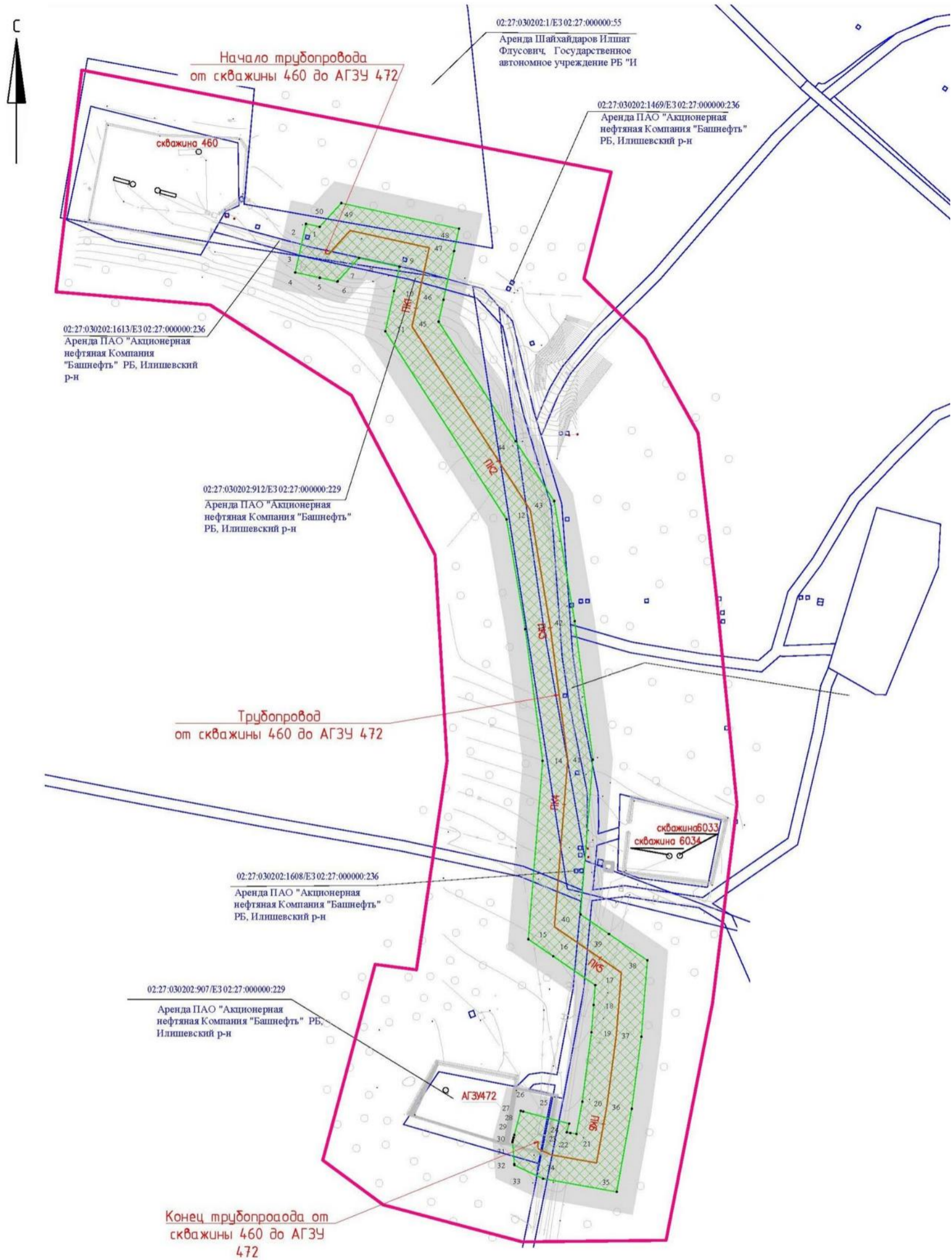
Условные обозначения приведены на листе
«Чертеж границ зон планируемого размещения линейного объекта. Условные обозначения»

Чертеж границ
зон планируемого размещения трубопровода от скважины 6112 до АГЗУ 6551



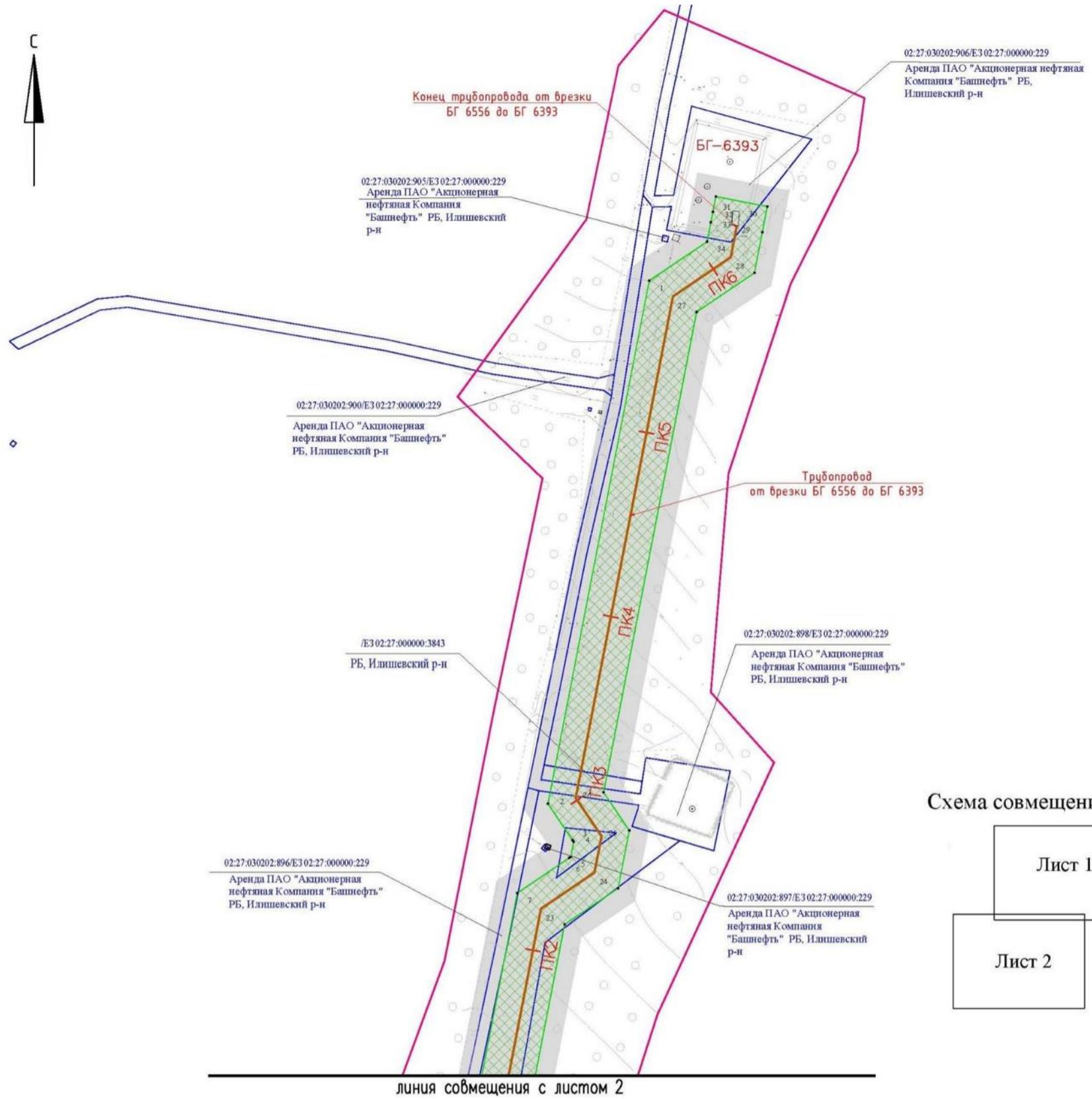
Условные обозначения приведены на листе
«Чертеж границ зон планируемого размещения линейного объекта. Условные обозначения»

Чертеж границ
зон планируемого размещения трубопровода от скважины 460 до АГЗУ 472



Условные обозначения приведены на листе
«Чертеж границ зон планируемого размещения линейного объекта. Условные обозначения»

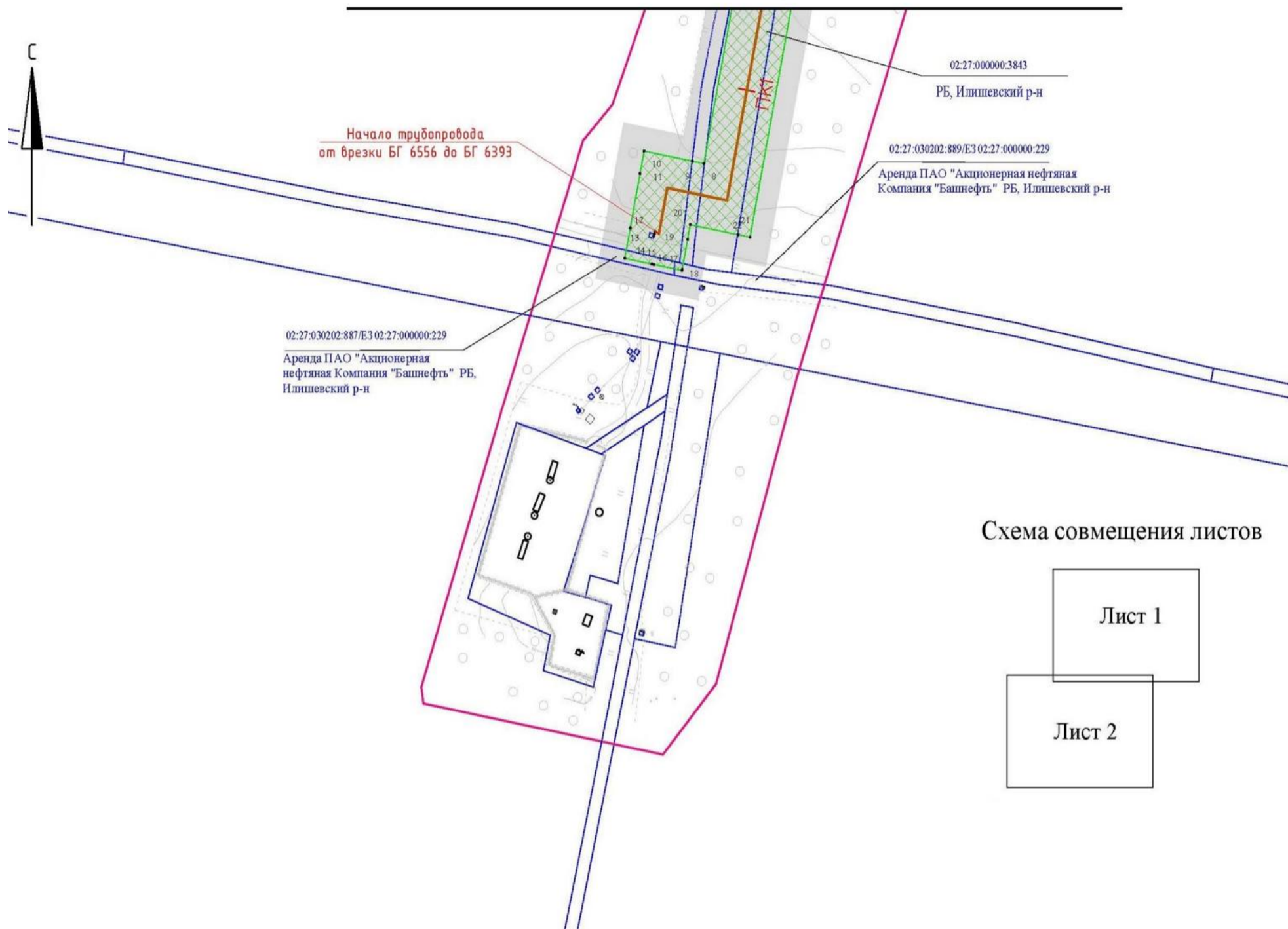
Чертеж границ зон планируемого размещения трубопровода от врезки БГ 6556 до БГ 6393



Условные обозначения приведены на листе «Чертеж границ зон планируемого размещения линейного объекта. Условные обозначения»

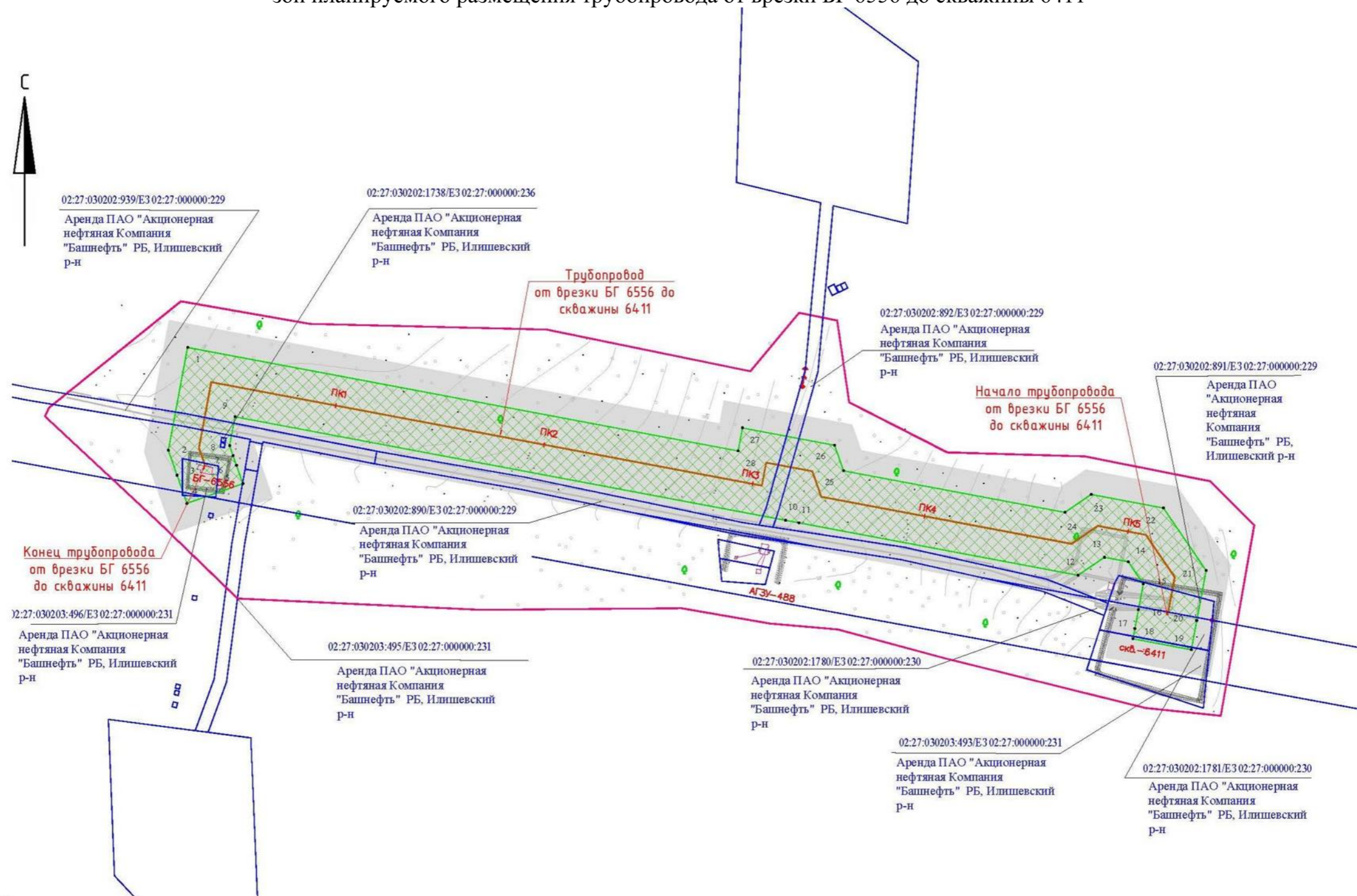
Чертеж границ зон планируемого размещения трубопровода от врезки БГ 6556 до БГ 6393

линия совмещения с листом 2



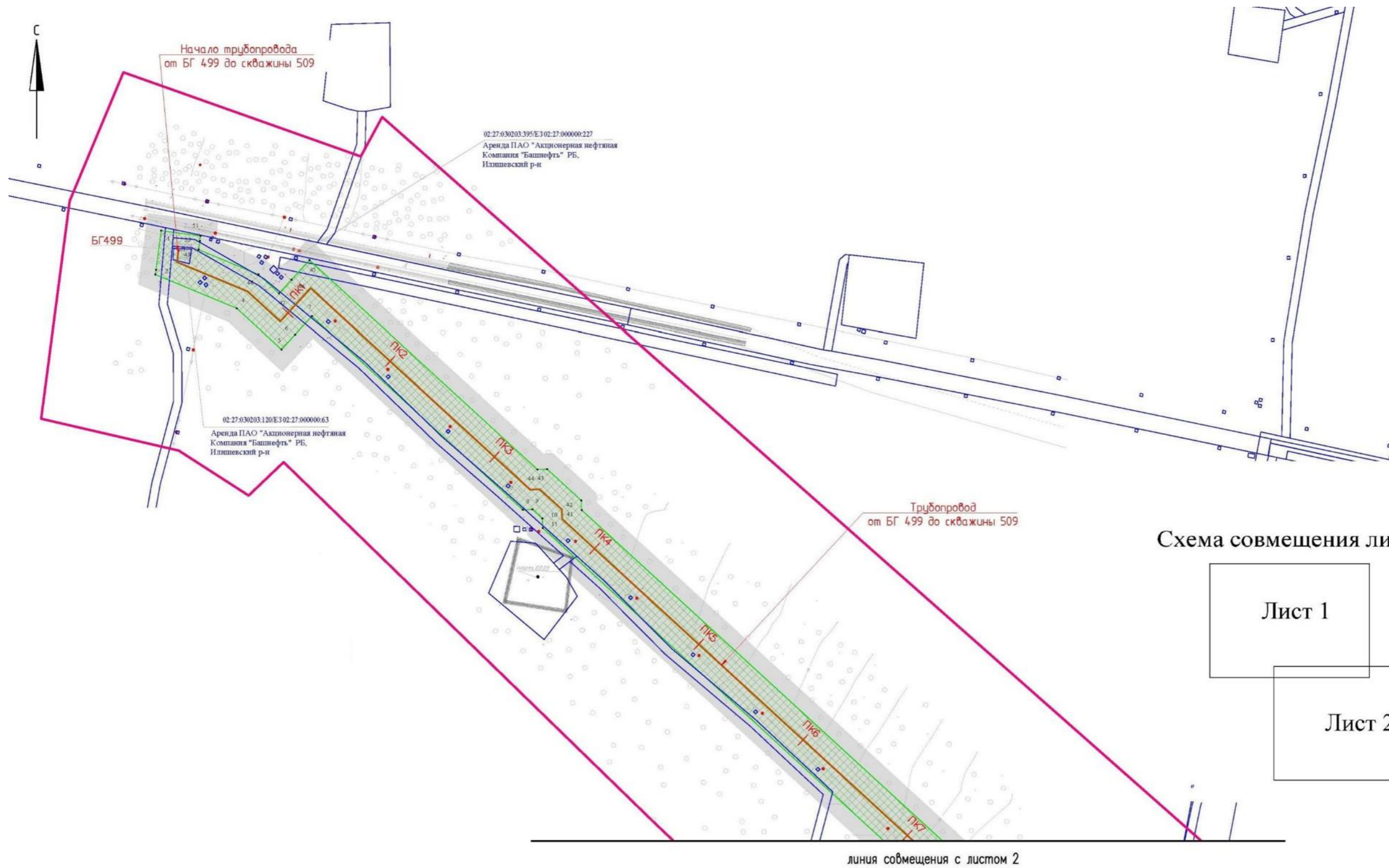
Условные обозначения приведены на листе «Чертеж границ зон планируемого размещения линейного объекта. Условные обозначения»

Чертеж границ
зон планируемого размещения трубопровода от врезки БГ 6556 до скважины 6411



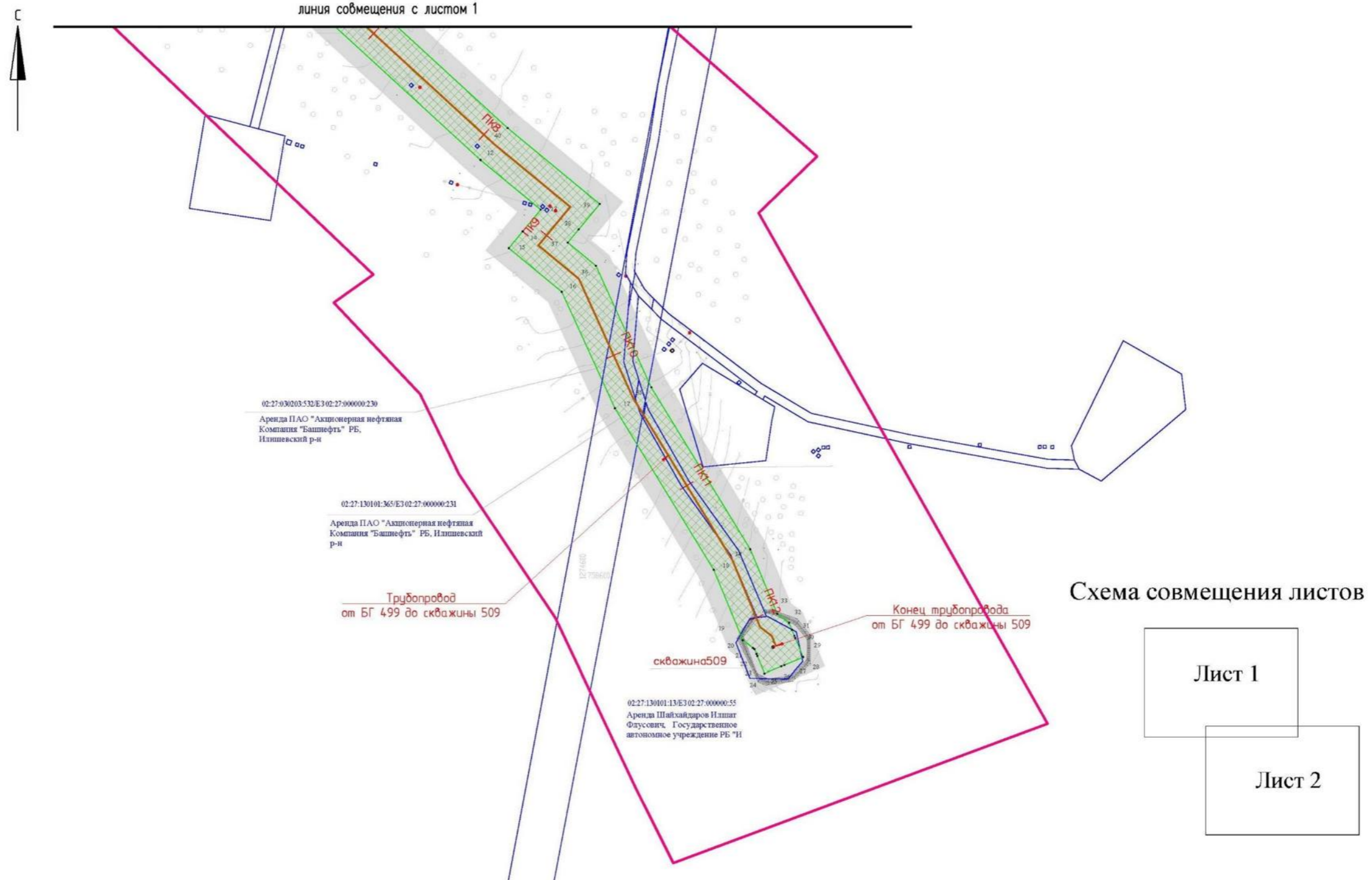
Условные обозначения приведены на листе
«Чертеж границ зон планируемого размещения линейного объекта. Условные обозначения»

Чертеж границ
зон планируемого размещения трубопровода от БГ 499 до скважины 509



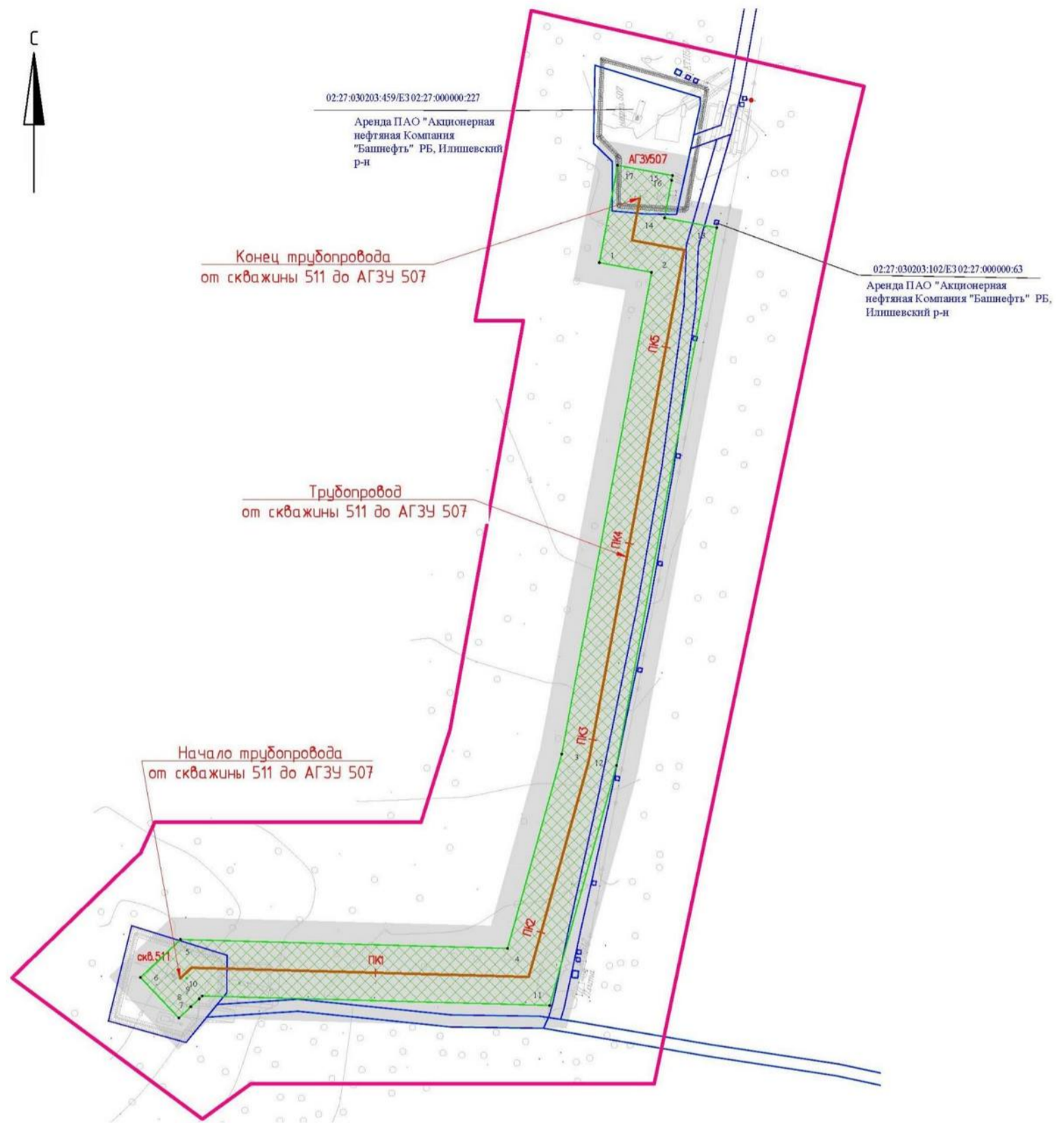
Условные обозначения приведены на листе
«Чертеж границ зон планируемого размещения линейного объекта. Условные обозначения»

Чертеж границ
зон планируемого размещения трубопровода от БГ 499 до скважины 509



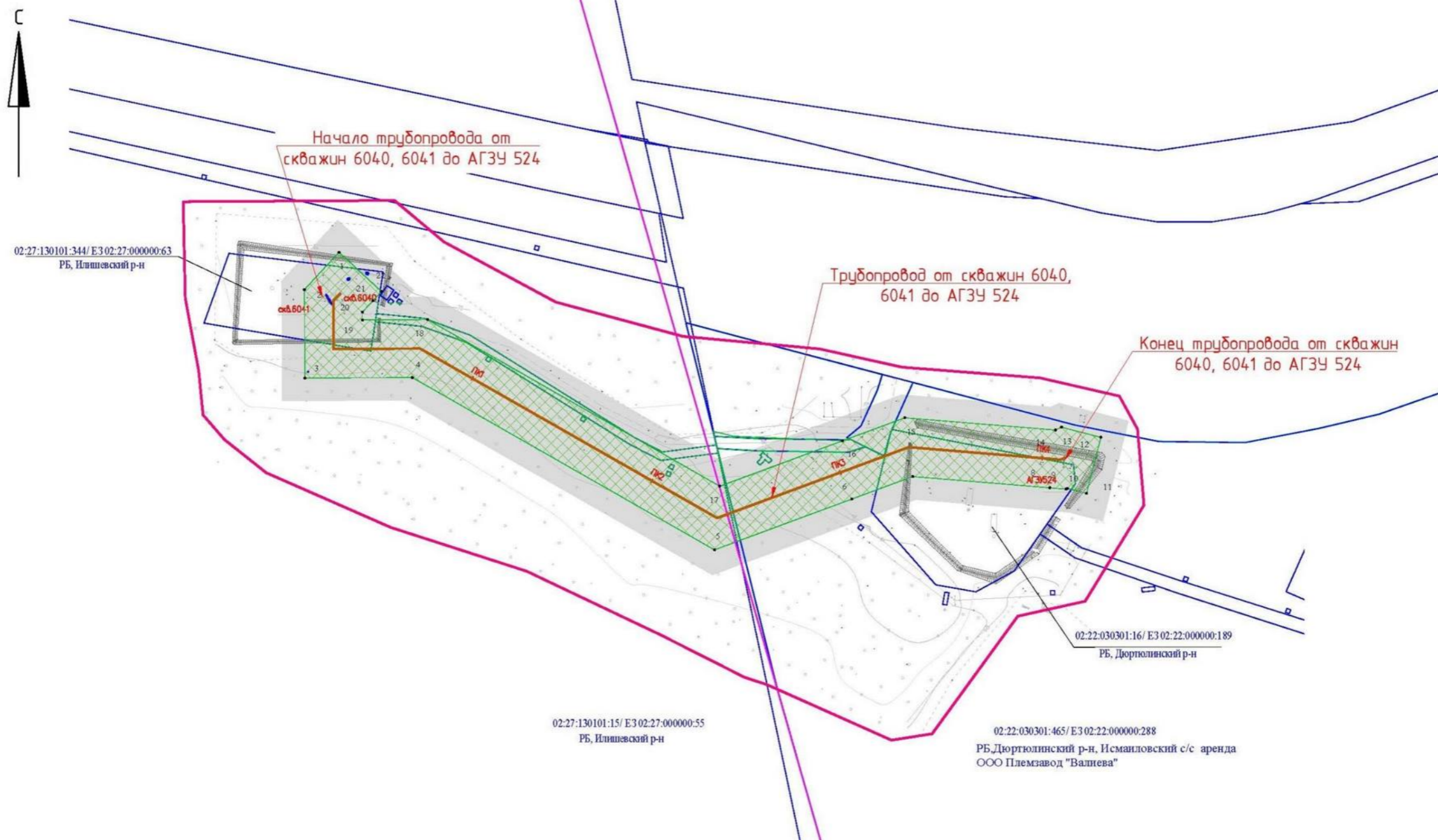
Условные обозначения приведены на листе
«Чертеж границ зон планируемого размещения линейного объекта. Условные обозначения»

Чертеж границ
зон планируемого размещения трубопровода от скважины 511 до АГЗУ 507



Условные обозначения приведены на листе
«Чертеж границ зон планируемого размещения линейного объекта. Условные обозначения»

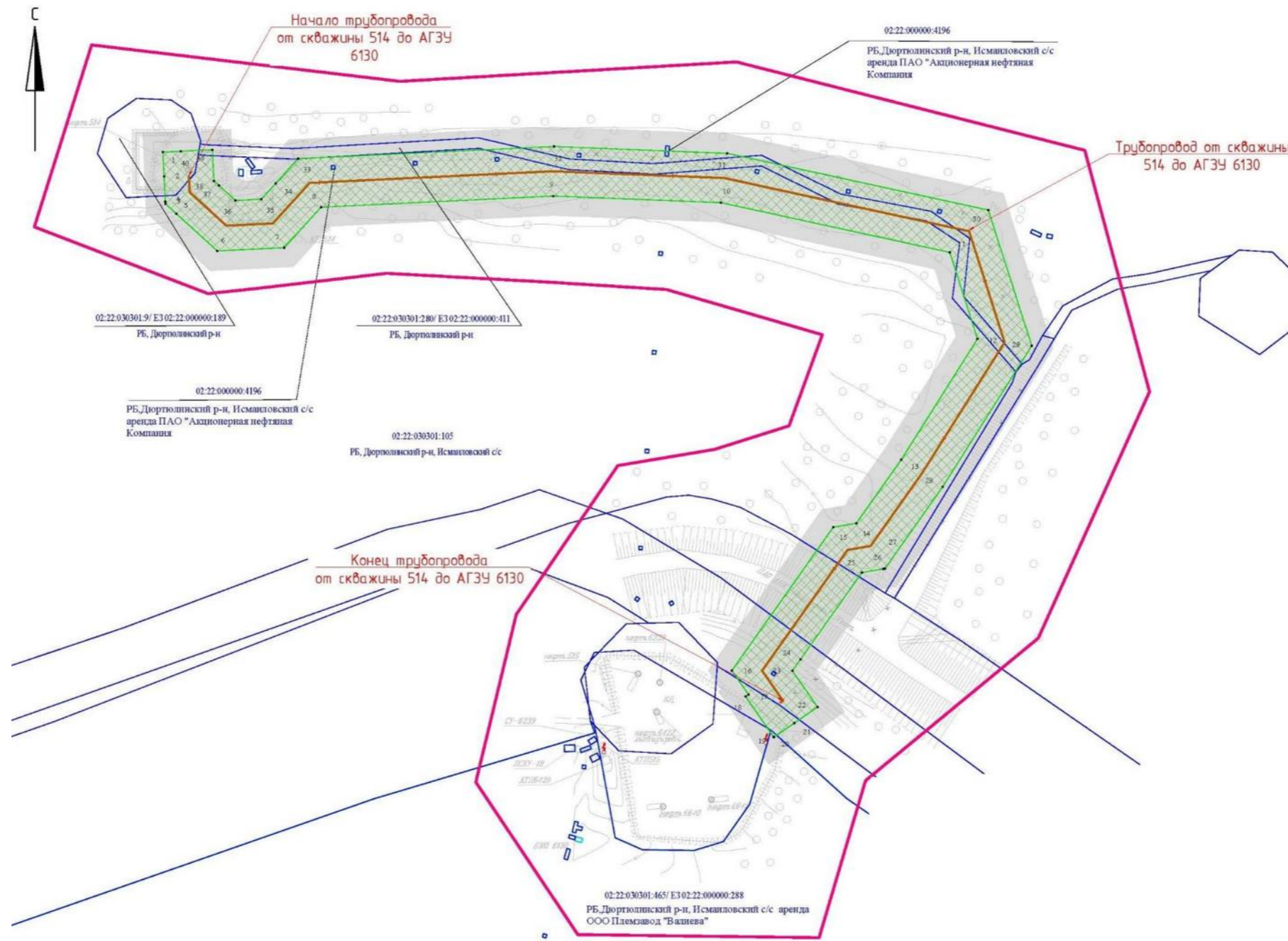
Чертеж границ
зон планируемого размещения трубопровода от скважин 6040, 6041 до АГЗУ 524



Условные обозначения приведены на листе
«Чертеж границ зон планируемого размещения линейного объекта. Условные обозначения»

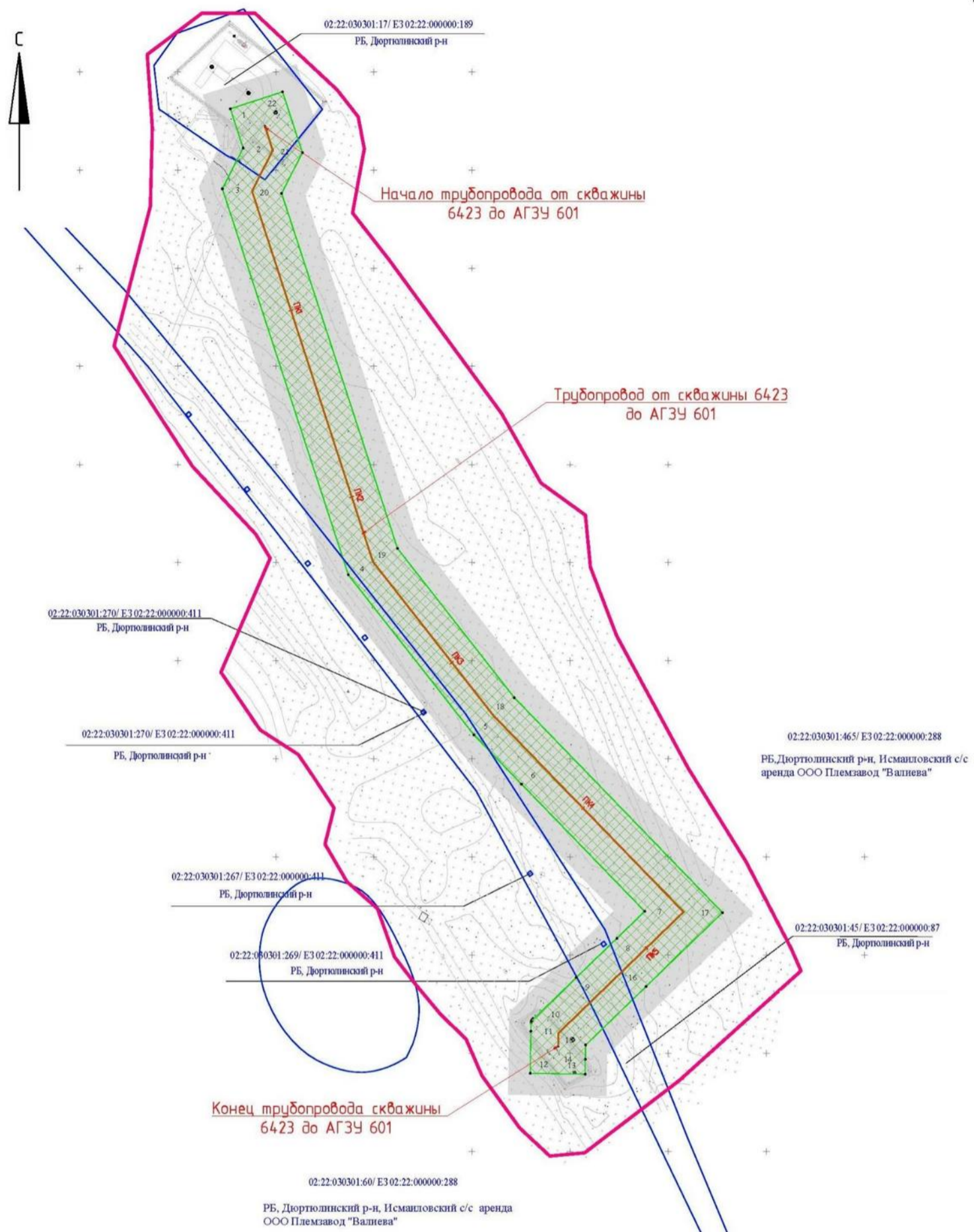
Чертеж границ
зон планируемого размещения трубопровода от скважины 514 до АГЗУ 6130

Лист 1



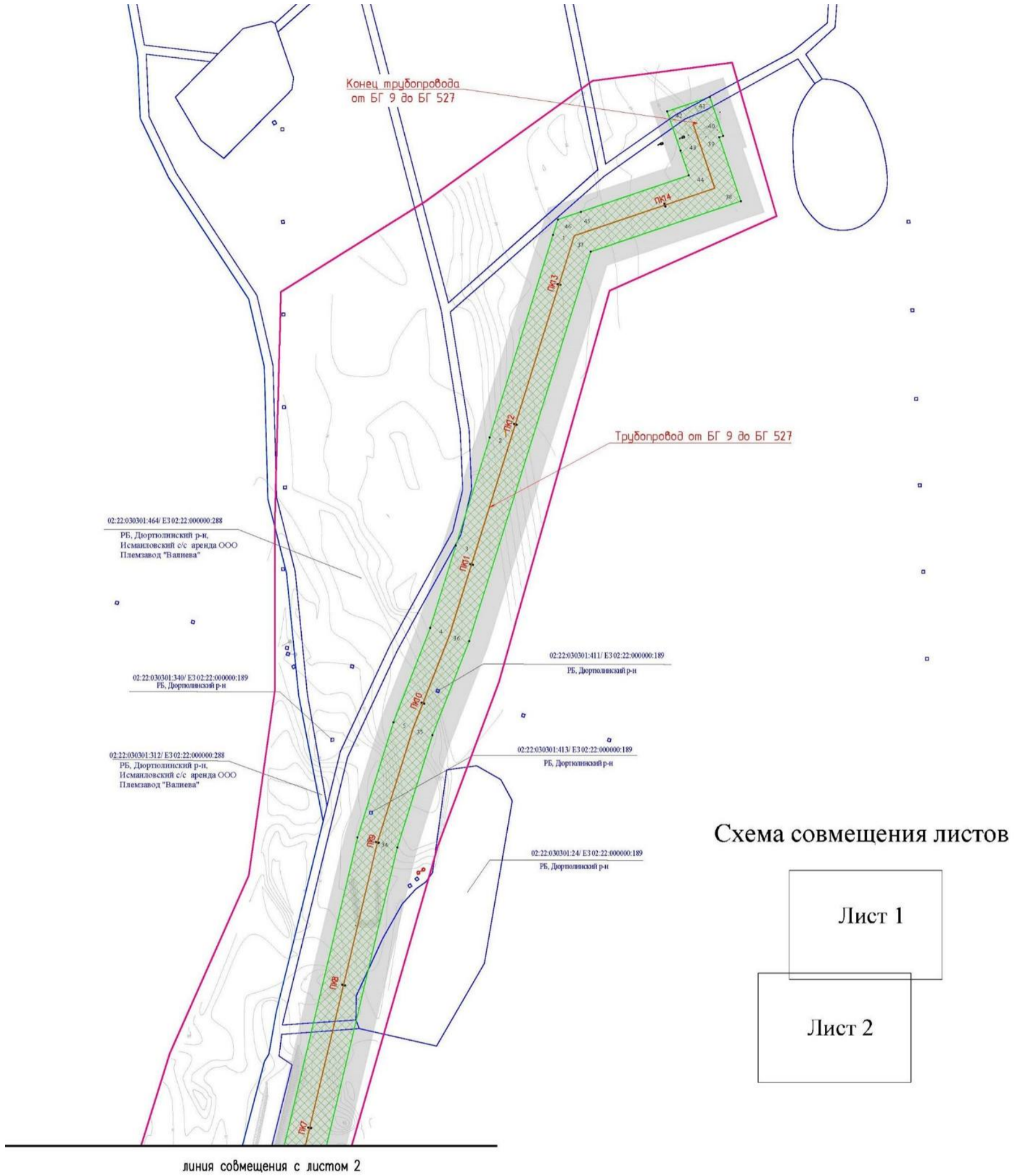
Условные обозначения приведены на листе
«Чертеж границ зон планируемого размещения линейного объекта. Условные обозначения»

Чертеж границ
зон планируемого размещения трубопровода от скважины 6423 до АГЗУ 601



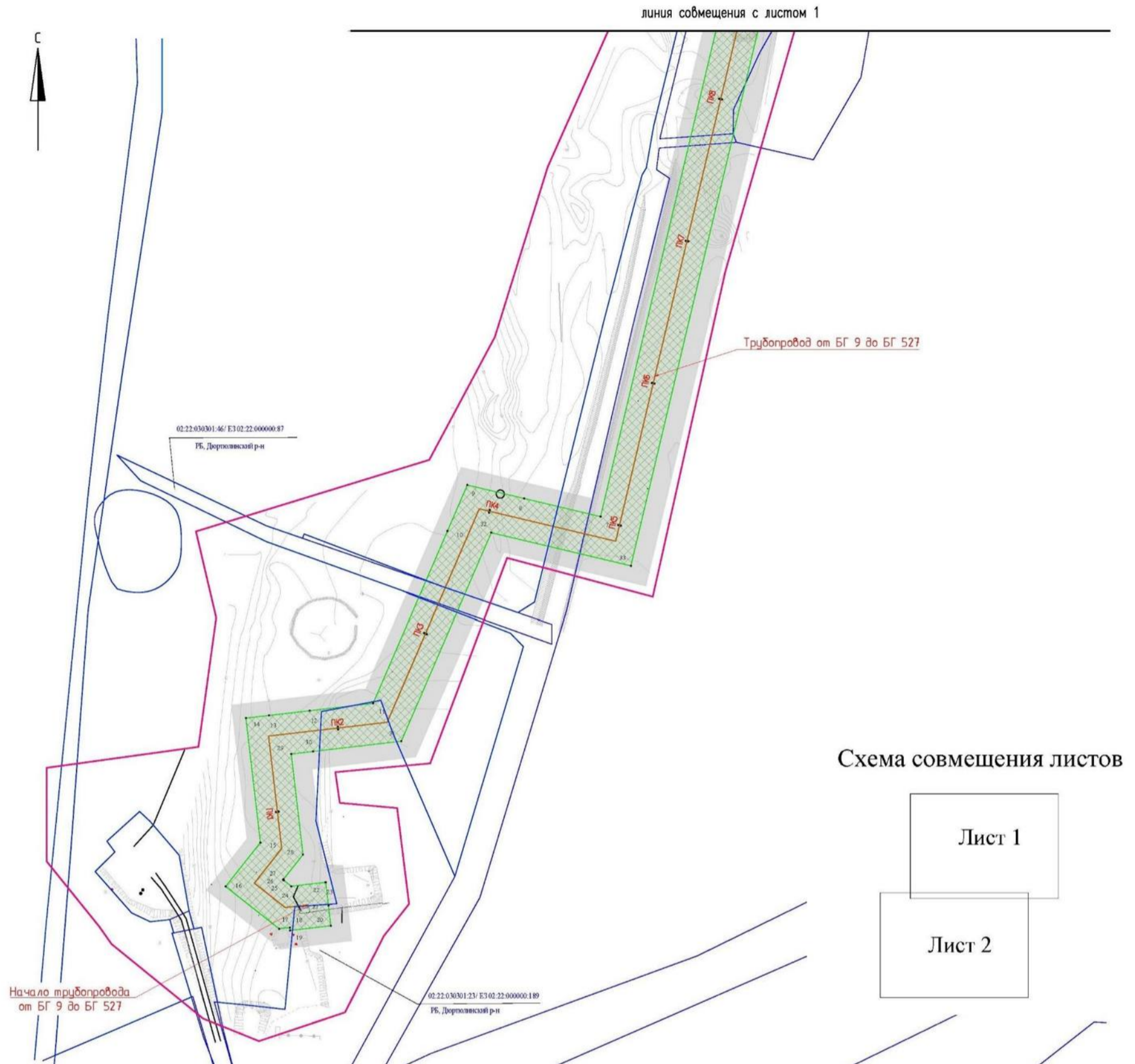
Условные обозначения приведены на листе
«Чертеж границ зон планируемого размещения линейного объекта. Условные обозначения»

Чертеж границ зон планируемого размещения трубопровода от БГ 9 до БГ 527

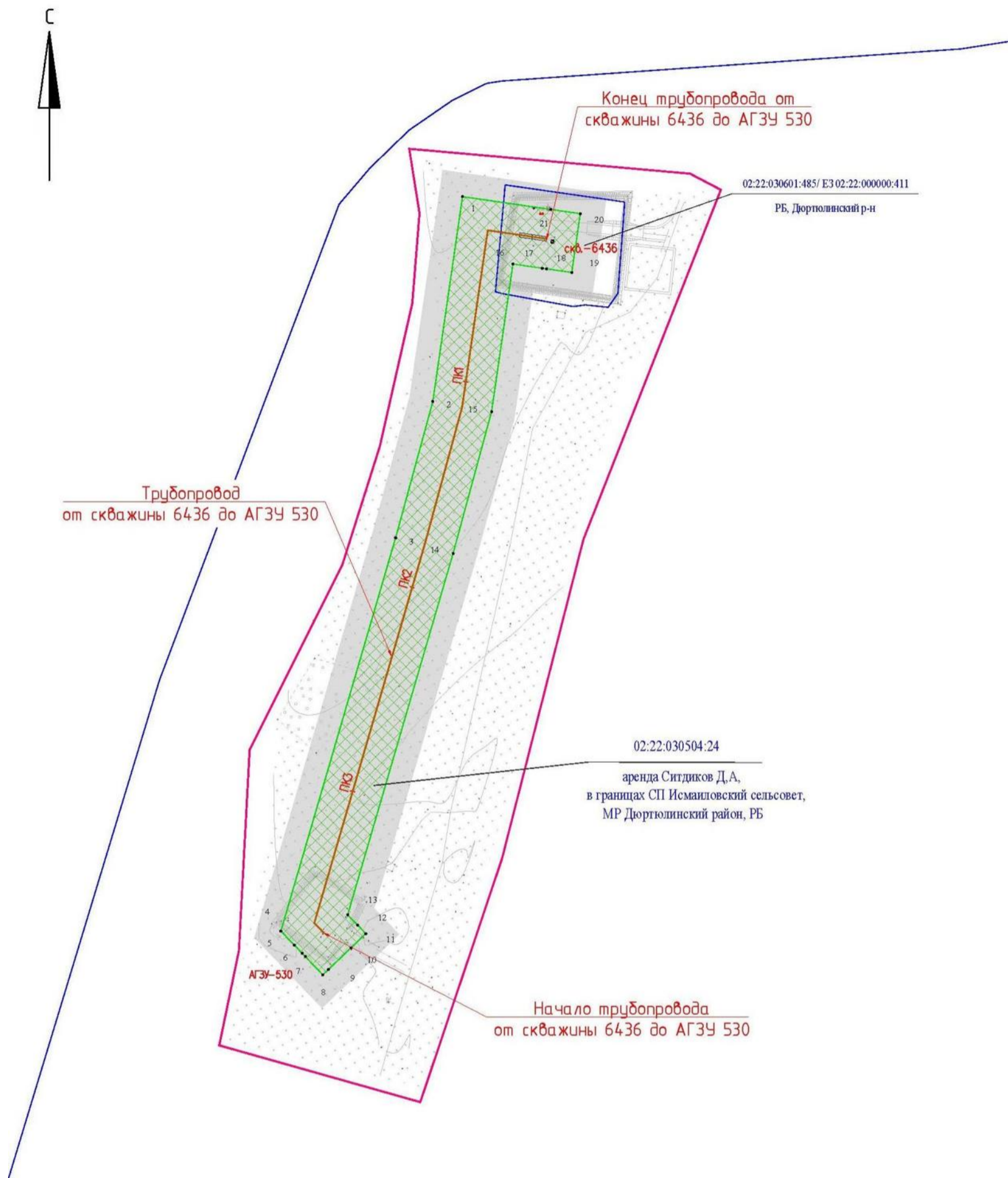


Условные обозначения приведены на листе «Чертеж границ зон планируемого размещения линейного объекта. Условные обозначения»

Чертеж границ зон планируемого размещения трубопровода от БГ 9 до БГ 527

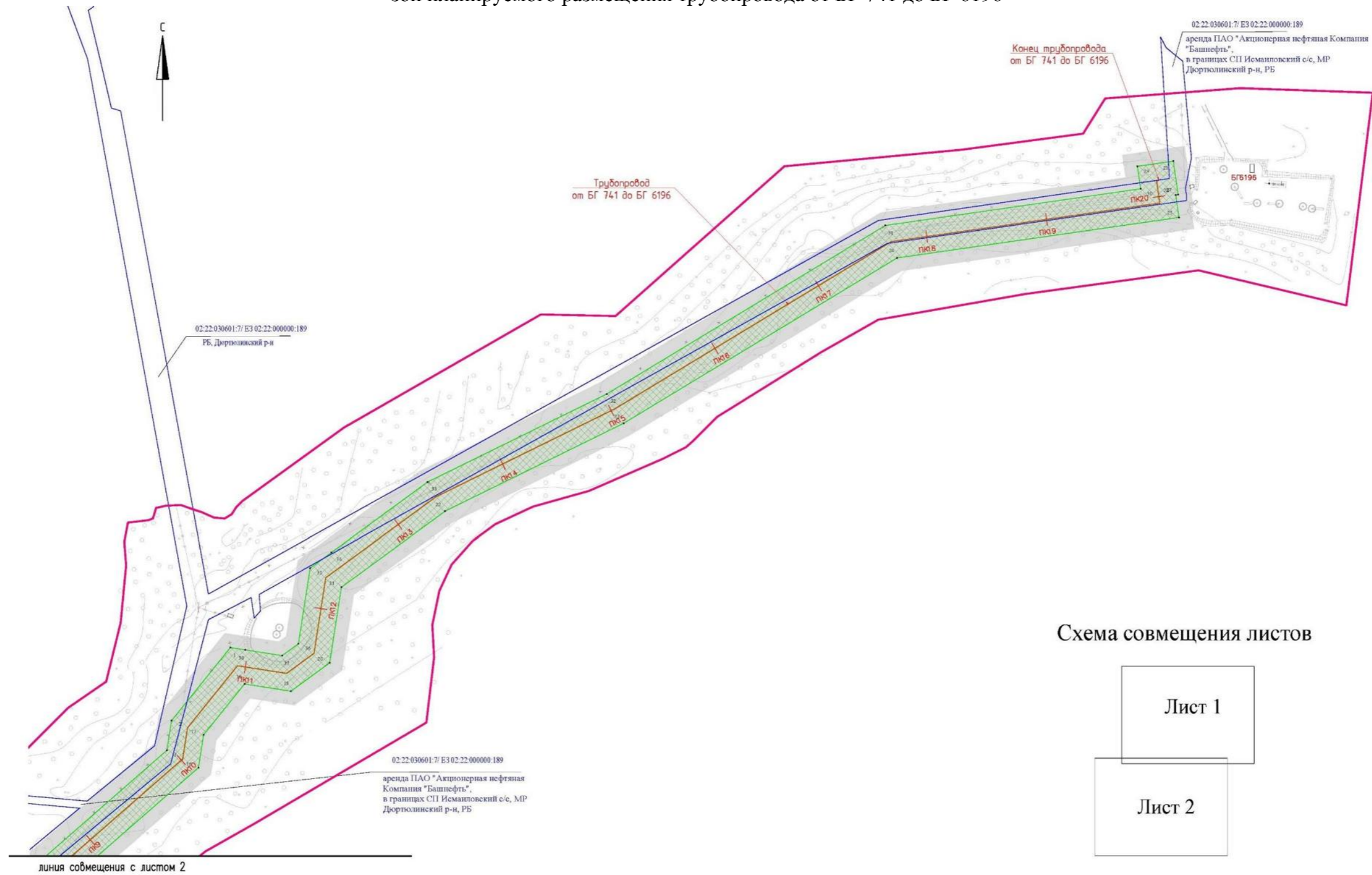


Условные обозначения приведены на листе «Чертеж границ зон планируемого размещения линейного объекта. Условные обозначения»



Условные обозначения приведены на листе
«Чертеж границ зон планируемого размещения линейного объекта. Условные обозначения»

Чертеж границ
зон планируемого размещения трубопровода от БГ 741 до БГ 6196



Условные обозначения приведены на листе
«Чертеж границ зон планируемого размещения линейного объекта. Условные обозначения»

Чертеж границ
зон планируемого размещения трубопровода от БГ 741 до БГ 6196
линия совмещения с листом 1

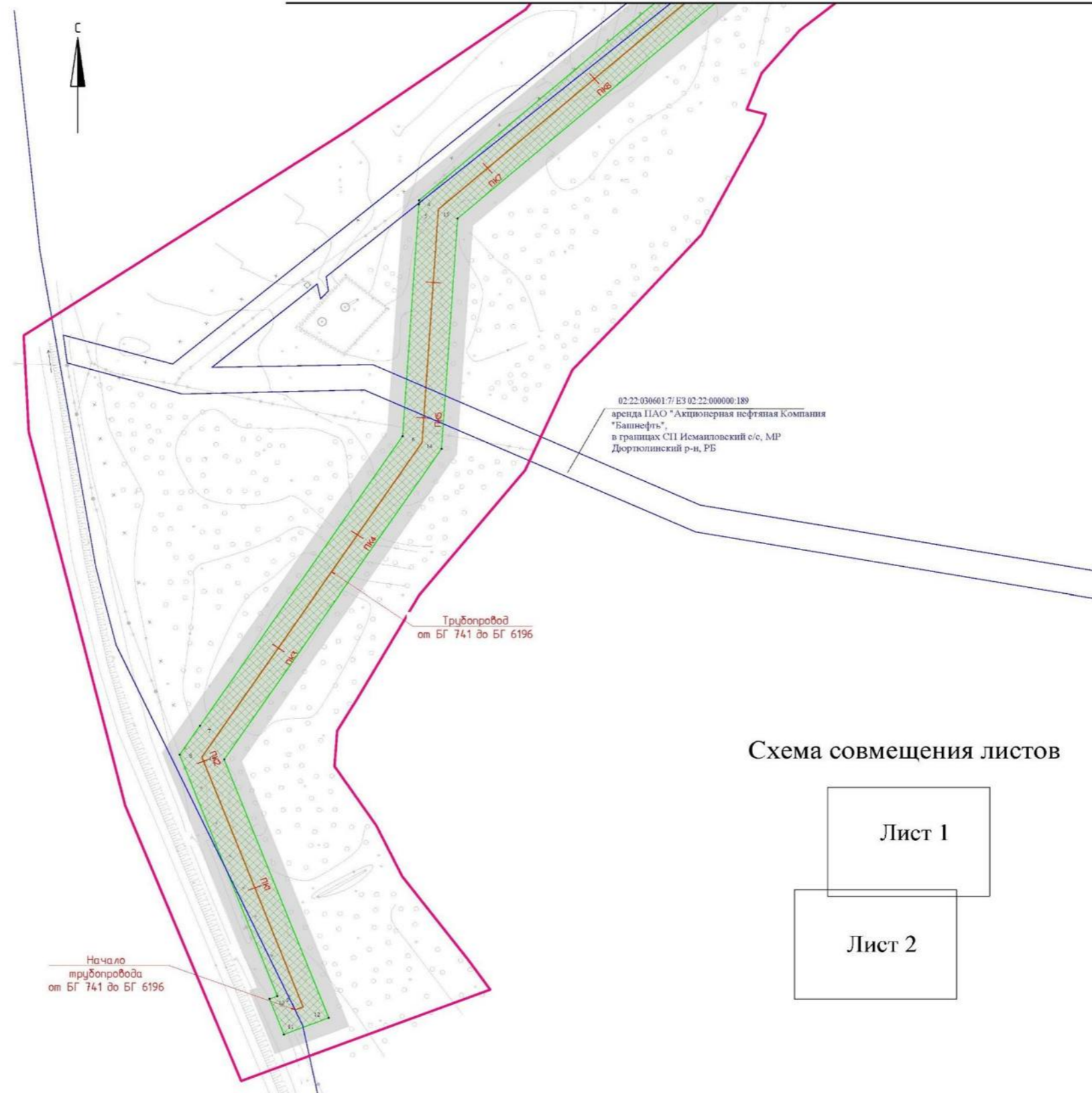
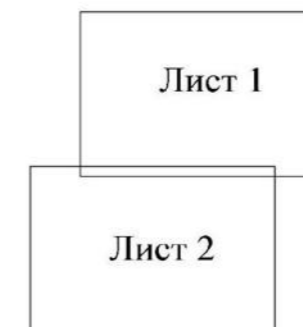


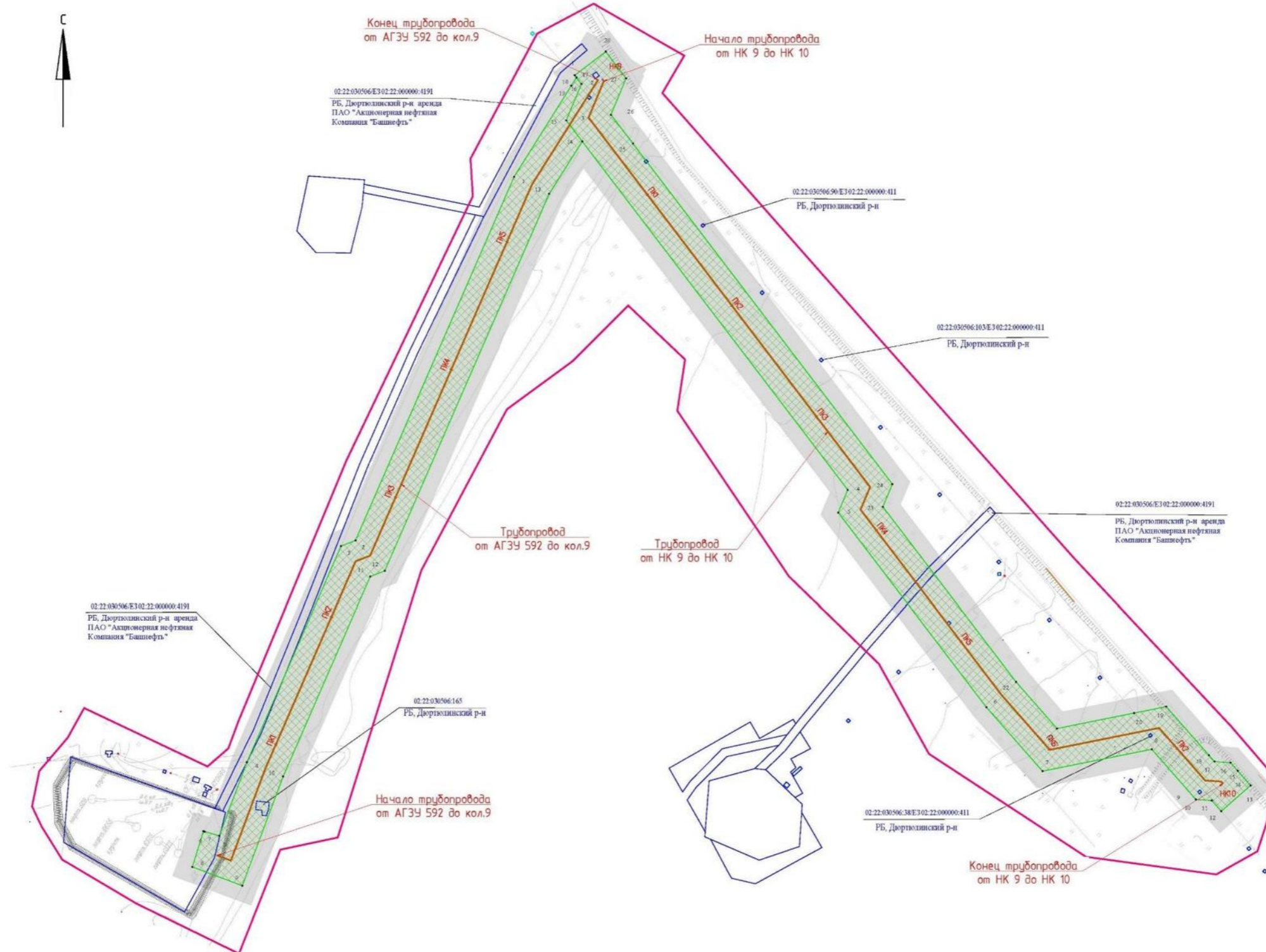
Схема совмещения листов



Условные обозначения приведены на листе
«Чертеж границ зон планируемого размещения линейного объекта. Условные обозначения»

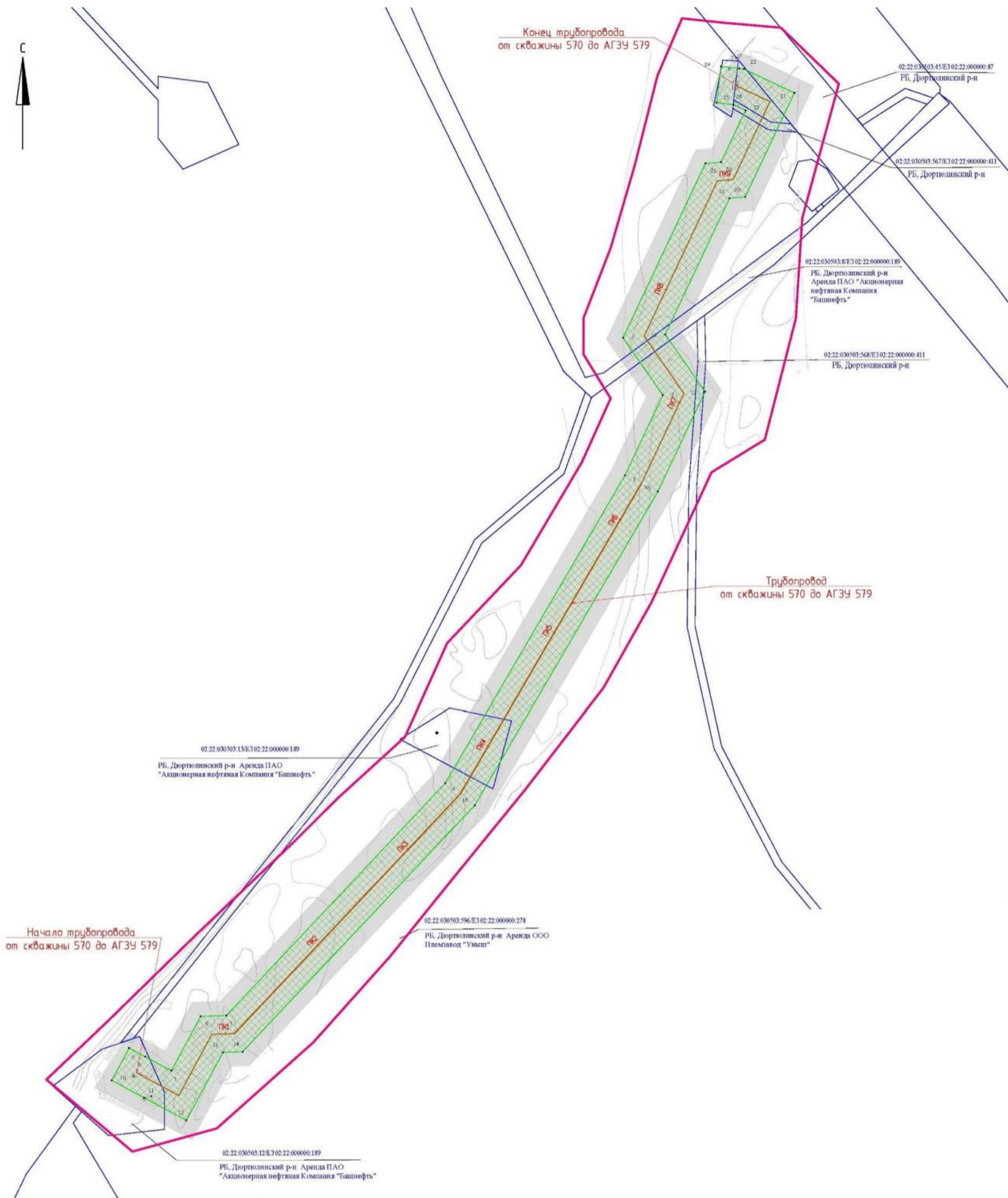
Чертеж границ
зон планируемого размещения трубопровода от НК 9 до НК 10, от АГЗУ 592 до кол.9

Лист 1












Условные обозначения приведены на листе
«Чертеж границ зон планируемого размещения линейного объекта. Условные обозначения»

Чертеж границ
зон планируемого размещения трубопровода от скважины 570 до АГЗУ 579



Условные обозначения приведены на листе
«Чертеж границ зон планируемого размещения линейного объекта. Условные обозначения»

Чертеж границ
зон планируемого размещения линейного объекта.
Условные обозначения

| | | |
|---|---|--|
|  | – | граница проекта планировки; |
|  | – | граница муниципального района; |
|  | – | проектируемый линейный объект; |
|  | – | демонтируемый линейный объект; |
|  | – | зона планируемого размещения линейных объектов; |
|  | – | границы существующих земельных участков; |
|  | – | кадастровый номер земельных участков; |
|  | – | поворотные точки границ зон планируемого размещения линейных объектов; |
|  | – | охранная зона линейного объекта. |

1. Исходно-разрешительная документация

Основанием для разработки проекта планировки и межевания территории линейного объекта «Техническое перевооружение промысловых трубопроводов Арланского нефтяного месторождения (2017г.) (Чекмагушнефть)» являются:

– договор, заключенный между Обществом с ограниченной ответственностью «РН-БашНИПИнефть» и Акционерным обществом «Республиканский кадастровый центр «Земля» от 27 августа 2020 года № В704220/0949Д на выполнение работ по оформлению землеустроительной и градостроительной документации;

– решение Государственного комитета Республики Башкортостан по строительству и архитектуре от 10 декабря 2020 года № 10-09/38 «О подготовке документации по планировке территории и утверждении задания на разработку документации по планировке территории для размещения объекта «Техническое перевооружение промысловых трубопроводов Арланского нефтяного месторождения (2017г.) (Чекмагушнефть)»;

– градостроительная документация муниципального района Дюртюлинский район Республики Башкортостан;

– градостроительная документация муниципального района Илишевский район Республики Башкортостан;

– письмо Управления по государственной охране объектов культурного наследия Республики Башкортостан от 14 мая 2021 года № 07-01/1786 об отсутствии (наличии) на участках реализации проектных решений, а также в непосредственной близости от них, объектов культурного наследия, включенных в Единый государственный реестр объектов культурного наследия народов Российской Федерации;

– заключение Министерства природопользования и экологии Республики Башкортостан от 3 марта 2021 года № АХ-5244/21 о наличии (отсутствии) особо охраняемых природных территорий республиканского значения на участке предполагаемого осуществления хозяйственной и иной деятельности;

– письмо Министерства лесного хозяйства Республики Башкортостан от 30 декабря 2020 года № 04/11329 о согласовании документации по планировке и межеванию территории объекта 14933к «Техническое перевооружение промысловых трубопроводов Арланского нефтяного месторождения (2017г.) (Чекмагушнефть)»;

– письмо Министерства земельных и имущественных отношений Республики Башкортостан от 28 мая 2021 года № АА-01-2/9149 о согласовании документации по планировке и межеванию территории объекта 14933к «Техническое перевооружение промысловых трубопроводов Арланского нефтяного месторождения (2017г.) (Чекмагушнефть)»;

– письмо Администрации сельского поселения Базитамакский сельсовет муниципального района Илишевский район Республики Башкортостан от 7 декабря 2020 года № 309 о согласовании проекта планировки и проекта межевания территории по объекту: «Техническое перевооружение промысловых трубопроводов Арланского нефтяного месторождения (2017г.) (Чекмагушнефть)»;

– письмо Администрации сельского поселения Кужбахтинский сельсовет муниципального района Илишевский район Республики Башкортостан от 9 декабря 2020 года № 403 о согласовании проекта планировки и проекта межевания территории по объекту: «Техническое перевооружение промысловых трубопроводов Арланского нефтяного месторождения (2017г.) (Чекмагушнефть)»;

– письмо Администрации сельского поселения Ябалаковский сельсовет муниципального района Илишевский район Республики Башкортостан от 7 декабря 2020 года № 51 о согласовании проекта планировки и проекта межевания территории по объекту: «Техническое перевооружение промысловых трубопроводов Арланского нефтяного месторождения (2017г.) (Чекмагушнефть)»;

– письмо Администрации сельского поселения Исмаиловский сельсовет муниципального района Дюртюлинский район Республики Башкортостан от 28 декабря 2020 года № 642 о согласовании проекта планировки и проекта межевания территории по объекту: «Техническое перевооружение промысловых трубопроводов Арланского нефтяного месторождения (2017г.) (Чекмагушнефть)»;

– письмо Администрации сельского поселения Такарликовский сельсовет муниципального района Дюртюлинский район Республики Башкортостан от 1 июня 2021 года № 314 о согласовании проекта планировки и проекта межевания территории по объекту: «Техническое перевооружение промысловых трубопроводов Арланского нефтяного месторождения (2017г.) (Чекмагушнефть)».

2.1. Наименование и состав линейного объекта

Наименование линейного объекта: «Техническое перевооружение промысловых трубопроводов Арланского нефтяного месторождения (2017г.)(Чекмагушнефть)».

В состав линейного объекта входят:

- трубопровод от врезки БГ 6556 до скважины 6411;
- трубопровод от БГ 499 до скважины 509;
- трубопровод от БГ 6308 до скважины 6101;
- трубопровод от БГ 6308 до скважины 6068;
- трубопровод от БГ 89 до скважины 89ЮСУ;
- трубопровод от БГ 89 до БГ 6308;
- трубопровод от БГ 89 до БГ 6320;
- трубопровод от БГ 9 до БГ 527;
- трубопровод от БГ 741 до БГ 6196;
- трубопровод от врезки БГ 6556 до БГ 6393;
- трубопровод от БГ 5 до скважины 6380;
- трубопровод от БГ 5 до скважины 510;
- трубопровод от БГ 5 до скважины 411;
- трубопровод от НК 9 до НК 10;
- трубопровод от скважины 570 до АГЗУ 539;
- трубопровод от скважины 6436 до АГЗУ 530;
- трубопровод от скважины 6112 до АГЗУ 6551;
- трубопровод от скважины 6371 до АГЗУ 6014;
- трубопровод от скважины 6423 до АГЗУ 601;
- трубопровод от скважины 460 до АГЗУ 472;
- трубопровода от скважины 6358 до АГЗУ 450;
- трубопровод от скважин 6040, 6041 до АГЗУ 524;
- трубопровод от АГЗУ 2043 до УПС «Исанбай»;
- трубопровод от скважины 447 до АГЗУ 6495;
- трубопровод от скважины 514 до АГЗУ 6130;
- трубопровод от скважины 6016 до АГЗУ 6620;
- трубопровод от АГЗУ 592 до кол.9;
- трубопровод от скважины 511 до АГЗУ 507.

2.2. Основные характеристики линейного объекта

Проектируемый трубопровод.

Параметры проектируемых трубопроводов представлены в таблице 1.

Таблица 1

| Линейный объект | Ед. изм. | Количество |
|--|----------|------------|
| трубопровод от врезки БГ 6556 до скважины 6411 | м | 550,8 |
| трубопровод от БГ 499 до скважины 509 | м | 1223,8 |
| трубопровод от БГ 6308 до скважины 6101 | м | 320,4 |
| трубопровод от БГ 6308 до скважины 6068 | м | 1353,6 |
| трубопровод от БГ 89 до скважины 89ЮСУ | м | 378,80 |
| трубопровод от БГ 89 до БГ 6308 | м | 1120,0 |
| трубопровод от БГ 89 до БГ 6320 | м | 863,3 |
| трубопровод от БГ 9 до БГ 527 | м | 1484,7 |
| трубопровод от БГ 741 до БГ 6196 | м | 2015,3 |
| трубопровод от Врезка БГ 6556 до БГ 6393 | м | 627,5 |
| трубопровод от БГ 5 до скважины 6380 | м | 339,9 |
| трубопровод от БГ 5 до скважины 510 | м | 271,1 |
| трубопровод от БГ 5 до скважины 411 | м | 1604,0 |
| трубопровод от НК 9 до НК 10 | м | 744,2 |
| трубопровод от скважины 570 до АГЗУ 539 | м | 997,2 |
| трубопровод от скважины 6436 до АГЗУ 530 | м | 370,9 |
| трубопровод от скважины 6112 до АГЗУ 6551 | м | 451,3 |
| трубопровод от скважины 6371 до АГЗУ 6014 | м | 371,0 |
| трубопровод от скважины 6423 до АГЗУ 601 | м | 569,1 |

| Линейный объект | Ед. изм. | Количество |
|---|----------|------------|
| трубопровод от скважины 460 до АГЗУ 472 | м | 660,2 |
| трубопровод от скважины 6358 до АГЗУ 450 | м | 318,9 |
| трубопровод от скважин 6040, 6041 до АГЗУ 524 | м | 411,1 |
| трубопровод от АГЗУ 2043 до УПС «Исанбай» | м | 1017,3 |
| трубопровод от скважины 447 до АГЗУ 6495 | м | 658,3 |
| трубопровод от скважины 514 до АГЗУ 6130 | м | 793,4 |
| трубопровод от скважины 6016 до АГЗУ 6620 | м | 639,9 |
| трубопровод от АГЗУ 592 до кол.9 | м | 565,3 |
| трубопровод от скважины 511 до АГЗУ 507 | м | 597,7 |

Демонтируемый трубопровод.

Параметры демонтируемых трубопроводов приведены в таблице 2.

Таблица 2

| Линейный объект | Ед. изм. | Количество |
|--|----------|------------|
| трубопровод от врезки БГ 6556 до скважины 6411 | м | 493,0 |
| трубопровод от БГ 499 до скважины 509 | м | 1158,2 |
| трубопровод от БГ 6308 до скважины 6101 | м | 364,0 |
| трубопровод от БГ 6308 до скважины 6068 | м | 1328,0 |
| трубопровод от БГ 89 до скважины 89ЮСУ | м | 293,3 |
| трубопровод от БГ 89 до БГ 6308 | м | 1028,0 |
| трубопровод от БГ 89 до БГ 6320 | м | 814,4 |
| трубопровод от БГ 9 до БГ 527 | м | 1373,6 |
| трубопровод от БГ 741 до БГ 6196 | м | 2083,1 |
| трубопровод от Врезка БГ 6556 до БГ 6393 | м | 635,0 |

| Линейный объект | Ед. изм. | Количество |
|---|----------|------------|
| трубопровод от БГ 5 до скважины 6380 | м | 288,0 |
| трубопровод от БГ 5 до скважины 510 | м | 250,5 |
| трубопровод от БГ 5 до скважины 411 | м | 774,0 |
| трубопровод от НК 9 до НК 10 | м | 695,1 |
| трубопровод от скважины 570 до АГЗУ 539 | м | 925,8 |
| трубопровод от скважины 6436 до АГЗУ 530 | м | 350,6 |
| трубопровод от скважины 6112 до АГЗУ 6551 | м | 460,7 |
| трубопровод от скважины 6371 до АГЗУ 6014 | м | 387,3 |
| трубопровод от скважины 6423 до АГЗУ 601 | м | 546,9 |
| трубопровод от скважины 460 до АГЗУ 472 | м | 592,0 |
| трубопровод от скважины 6358 до АГЗУ 450 | м | 292,9 |
| трубопровод от скважин 6040, 6041 до АГЗУ 524 | м | 763,7 |
| трубопровод от АГЗУ 2043 до УПС «Исанбай» | м | 1063,4 |
| трубопровод от скважины 447 до АГЗУ 6495 | м | 458,1 |
| трубопровод от скважины 514 до АГЗУ 6130 | м | 784,8 |
| трубопровод от скважины 6016 до АГЗУ 6620 | м | 511,3 |
| трубопровод от АГЗУ 592 до кол.9 | м | 562,4 |
| трубопровод от скважины 511 до АГЗУ 507 | м | 628,2 |

2.3. Назначение планируемого для размещения линейного объекта

Проектируемые трубопроводы предназначены для транспорта жидкости после существующих скважин и измерительных установок.

3. Перечень муниципальных образований Республики Башкортостан, на территориях которых устанавливаются зоны планируемого размещения линейного объекта

В административном отношении объект расположен на территории сельских поселений Исмаиловский сельсовет, Такарликовский сельсовет МР Дюртюлинский район и сельских поселений Базитамакский сельсовет, Кужбахтинский сельсовет, Ябалаковский сельсовет МР Илишевский район Республики Башкортостан.

4. Перечень координат характерных точек границ зон планируемого размещения линейного объекта

Перечень координат характерных точек границ зон планируемого размещения линейного объекта приведен в таблице 3.

Таблица 3

| № точек | Координаты X | Координаты Y |
|---|--------------|--------------|
| 1 | 2 | 3 |
| трубопровод от АГЗУ 2043 до УПС «Исанбай» | | |
| 1 | 760168.71 | 1247837.45 |
| 2 | 760166.60 | 1247832.83 |
| 3 | 760152.35 | 1247839.37 |
| 4 | 760147.89 | 1247847.21 |
| 5 | 760145.07 | 1247853.15 |
| 6 | 760016.16 | 1248124.95 |
| 7 | 760005.34 | 1248147.76 |
| 8 | 759991.67 | 1248144.00 |
| 9 | 759986.45 | 1248142.57 |
| 10 | 759959.05 | 1248135.04 |
| 11 | 759838.85 | 1248101.98 |
| 12 | 759711.88 | 1248064.67 |
| 13 | 759561.53 | 1248017.63 |
| 14 | 759476.05 | 1247989.23 |
| 15 | 759473.04 | 1247998.28 |
| 16 | 759467.06 | 1248016.29 |
| 17 | 759399.04 | 1248050.39 |
| 18 | 759389.73 | 1248047.30 |
| 19 | 759382.76 | 1248050.79 |
| 20 | 759370.24 | 1248057.07 |
| 21 | 759377.41 | 1248071.37 |
| 22 | 759401.22 | 1248080.62 |

| № точек | Координаты X | Координаты Y |
|---|--------------|--------------|
| 1 | 2 | 3 |
| 23 | 759489.98 | 1248036.12 |
| 24 | 759491.40 | 1248031.83 |
| 25 | 759493.79 | 1248024.63 |
| 26 | 759553.05 | 1248044.32 |
| 27 | 759703.87 | 1248091.50 |
| 28 | 759831.31 | 1248128.95 |
| 29 | 759974.08 | 1248168.21 |
| 30 | 760020.57 | 1248180.99 |
| 31 | 760029.50 | 1248162.15 |
| 32 | 760041.51 | 1248136.84 |
| 33 | 760158.87 | 1247889.40 |
| 34 | 760175.98 | 1247853.31 |
| 35 | 760173.17 | 1247847.18 |
| 36 | 760171.69 | 1247843.94 |
| 1 | 760168.71 | 1247837.45 |
| трубопровод от БГ 6308 до скважины 6068 | | |
| 1 | 764779.83 | 1269460.35 |
| 2 | 764790.57 | 1269486.21 |
| 3 | 764787.20 | 1269487.61 |
| 4 | 764777.64 | 1269491.58 |
| 5 | 764776.91 | 1269491.88 |
| 6 | 764765.90 | 1269496.46 |
| 7 | 764784.93 | 1269542.70 |
| 8 | 764578.86 | 1269627.41 |
| 9 | 764426.83 | 1269607.04 |
| 10 | 764080.29 | 1269542.01 |
| 11 | 764072.53 | 1269551.05 |
| 12 | 763897.89 | 1269564.39 |
| 13 | 763848.91 | 1269621.47 |
| 14 | 763732.79 | 1269783.48 |
| 15 | 763695.25 | 1269844.43 |
| 16 | 763689.48 | 1269852.52 |
| 17 | 763692.69 | 1269859.60 |
| 18 | 763667.18 | 1269871.15 |
| 19 | 763662.25 | 1269860.27 |
| 20 | 763661.40 | 1269858.40 |
| 21 | 763657.31 | 1269849.36 |
| 22 | 763671.67 | 1269829.33 |
| 23 | 763674.35 | 1269824.97 |
| 24 | 763676.30 | 1269821.80 |
| 25 | 763709.21 | 1269768.38 |

| № точек | Координаты X | Координаты Y |
|---------------------------------|--------------|--------------|
| 1 | 2 | 3 |
| 26 | 763826.51 | 1269604.67 |
| 27 | 763884.19 | 1269537.36 |
| 28 | 763898.34 | 1269536.28 |
| 29 | 764058.83 | 1269524.01 |
| 30 | 764066.62 | 1269514.94 |
| 31 | 764069.56 | 1269511.51 |
| 32 | 764172.51 | 1269530.83 |
| 33 | 764430.91 | 1269579.33 |
| 34 | 764575.15 | 1269598.66 |
| 35 | 764748.38 | 1269527.46 |
| 36 | 764737.86 | 1269501.89 |
| 37 | 764729.38 | 1269481.30 |
| 38 | 764766.90 | 1269465.72 |
| 39 | 764768.16 | 1269465.20 |
| 1 | 764779.83 | 1269460.35 |
| трубопровод от БГ 89 до БГ 6308 | | |
| 1 | 763546.05 | 1270080.12 |
| 2 | 763543.83 | 1270082.30 |
| 3 | 763539.70 | 1270086.37 |
| 4 | 763533.90 | 1270086.32 |
| 5 | 763531.22 | 1270086.30 |
| 6 | 763519.40 | 1270097.94 |
| 7 | 763472.35 | 1270181.29 |
| 8 | 763372.09 | 1270322.27 |
| 9 | 763335.36 | 1270365.44 |
| 10 | 763267.75 | 1270467.80 |
| 11 | 763202.94 | 1270558.87 |
| 12 | 763180.61 | 1270598.43 |
| 13 | 763195.38 | 1270648.14 |
| 14 | 763197.69 | 1270655.89 |
| 15 | 763192.13 | 1270661.76 |
| 16 | 763147.28 | 1270709.11 |
| 17 | 763139.89 | 1270716.91 |
| 18 | 763130.44 | 1270711.79 |
| 19 | 763094.85 | 1270692.51 |
| 20 | 763084.04 | 1270686.66 |
| 21 | 763070.05 | 1270679.08 |
| 22 | 763086.43 | 1270656.11 |
| 23 | 763088.59 | 1270657.28 |
| 24 | 763097.38 | 1270662.04 |
| 25 | 763111.11 | 1270669.48 |

| № точек | Координаты X | Координаты Y |
|---------|--------------|--------------|
| 1 | 2 | 3 |
| 26 | 763134.34 | 1270682.06 |
| 27 | 763151.07 | 1270664.38 |
| 28 | 763135.78 | 1270649.90 |
| 29 | 763127.30 | 1270659.14 |
| 30 | 763116.97 | 1270649.28 |
| 31 | 763112.14 | 1270644.66 |
| 32 | 763101.42 | 1270634.42 |
| 33 | 763112.25 | 1270624.30 |
| 34 | 763114.05 | 1270622.62 |
| 35 | 763113.75 | 1270622.33 |
| 36 | 763120.03 | 1270615.70 |
| 37 | 763129.65 | 1270605.53 |
| 38 | 763162.85 | 1270636.97 |
| 39 | 763152.07 | 1270600.72 |
| 40 | 763150.38 | 1270595.02 |
| 41 | 763153.30 | 1270589.85 |
| 42 | 763178.92 | 1270544.47 |
| 43 | 763244.52 | 1270452.17 |
| 44 | 763312.47 | 1270349.30 |
| 45 | 763349.63 | 1270305.53 |
| 46 | 763448.33 | 1270166.88 |
| 47 | 763495.98 | 1270082.46 |
| 48 | 763496.95 | 1270080.75 |
| 49 | 763498.35 | 1270079.37 |
| 50 | 763515.70 | 1270062.28 |
| 51 | 763519.84 | 1270058.21 |
| 52 | 763525.62 | 1270058.26 |
| 53 | 763525.63 | 1270058.26 |
| 54 | 763528.32 | 1270058.28 |
| 55 | 763540.83 | 1270045.96 |
| 56 | 763540.85 | 1270043.27 |
| 57 | 763540.90 | 1270037.48 |
| 58 | 763541.96 | 1270036.43 |
| 59 | 763545.03 | 1270033.41 |
| 60 | 763587.57 | 1269991.52 |
| 61 | 763608.93 | 1269948.56 |
| 62 | 763650.38 | 1269887.97 |
| 63 | 763656.94 | 1269892.47 |
| 64 | 763615.85 | 1269952.62 |
| 65 | 763590.51 | 1270003.57 |
| 66 | 763596.65 | 1270021.87 |

| № точек | Координаты X | Координаты Y |
|---|--------------|--------------|
| 1 | 2 | 3 |
| 67 | 763568.81 | 1270049.29 |
| 68 | 763568.79 | 1270051.98 |
| 69 | 763568.74 | 1270057.77 |
| 70 | 763565.11 | 1270061.35 |
| 71 | 763564.61 | 1270061.84 |
| 72 | 763714.38 | 1269853.86 |
| 73 | 763698.83 | 1269838.61 |
| 74 | 763695.25 | 1269844.43 |
| 75 | 763692.06 | 1269848.89 |
| 76 | 763689.48 | 1269852.52 |
| 77 | 763690.10 | 1269853.90 |
| 78 | 763692.69 | 1269859.60 |
| 79 | 763683.26 | 1269863.87 |
| 80 | 763677.34 | 1269872.51 |
| 81 | 763689.27 | 1269880.69 |
| 82 | 763692.06 | 1269876.63 |
| 1 | 763546.05 | 1270080.12 |
| трубопровод от БГ 6308 до скважины 6101 | | |
| 1 | 763683.26 | 1269863.87 |
| 2 | 763677.34 | 1269872.51 |
| 3 | 763695.86 | 1269885.22 |
| 4 | 763640.48 | 1269965.97 |
| 5 | 763620.74 | 1270005.66 |
| 6 | 763636.25 | 1270051.87 |
| 7 | 763604.70 | 1270115.31 |
| 8 | 763598.46 | 1270127.85 |
| 9 | 763573.39 | 1270115.38 |
| 10 | 763575.34 | 1270111.47 |
| 11 | 763579.63 | 1270102.84 |
| 12 | 763588.51 | 1270084.98 |
| 13 | 763606.02 | 1270049.78 |
| 14 | 763590.51 | 1270003.57 |
| 15 | 763615.85 | 1269952.62 |
| 16 | 763656.94 | 1269892.47 |
| 17 | 763641.17 | 1269881.66 |
| 18 | 763630.01 | 1269874.00 |
| 19 | 763649.03 | 1269846.27 |
| 20 | 763662.25 | 1269860.27 |
| 21 | 763667.18 | 1269871.15 |
| 1 | 763683.26 | 1269863.87 |

| № точек | Координаты X | Координаты Y |
|---|--------------|--------------|
| 1 | 2 | 3 |
| трубопровод от БГ 89 до скважины 89 ЮСУ | | |
| 1 | 763042.92 | 1270583.88 |
| 2 | 762978.55 | 1270540.61 |
| 3 | 762979.34 | 1270529.09 |
| 4 | 762979.66 | 1270524.35 |
| 5 | 762881.98 | 1270458.69 |
| 6 | 762871.66 | 1270474.05 |
| 7 | 762860.08 | 1270473.26 |
| 8 | 762829.21 | 1270519.20 |
| 9 | 762854.10 | 1270535.93 |
| 10 | 762865.72 | 1270543.74 |
| 11 | 762870.05 | 1270537.29 |
| 12 | 762881.34 | 1270520.50 |
| 13 | 762869.72 | 1270512.69 |
| 14 | 762868.07 | 1270511.58 |
| 15 | 762869.76 | 1270509.05 |
| 16 | 762874.30 | 1270502.30 |
| 17 | 762885.88 | 1270503.09 |
| 18 | 762889.60 | 1270497.55 |
| 19 | 762903.80 | 1270507.10 |
| 20 | 762950.63 | 1270538.57 |
| 21 | 762950.22 | 1270544.51 |
| 22 | 762949.52 | 1270554.84 |
| 23 | 763027.60 | 1270607.32 |
| 24 | 763116.26 | 1270664.69 |
| 25 | 763124.26 | 1270656.24 |
| 26 | 763116.97 | 1270649.28 |
| 27 | 763112.14 | 1270644.66 |
| 28 | 763101.42 | 1270634.42 |
| 29 | 763109.44 | 1270626.92 |
| 1 | 763042.92 | 1270583.88 |
| трубопровод от БГ 89 до БГ 6320 | | |
| 1 | 762888.23 | 1270437.54 |
| 2 | 762890.06 | 1270458.10 |
| 3 | 762984.85 | 1270521.81 |
| 4 | 762984.35 | 1270529.12 |
| 5 | 762999.22 | 1270540.83 |
| 6 | 763027.36 | 1270567.40 |
| 7 | 763044.04 | 1270578.60 |
| 8 | 763113.21 | 1270623.40 |
| 9 | 763112.25 | 1270624.30 |

| № точек | Координаты X | Координаты Y |
|------------------------------|--------------|--------------|
| 1 | 2 | 3 |
| 10 | 763109.44 | 1270626.92 |
| 11 | 763042.92 | 1270583.88 |
| 12 | 762978.55 | 1270540.61 |
| 13 | 762979.34 | 1270529.09 |
| 14 | 762979.66 | 1270524.35 |
| 15 | 762881.98 | 1270458.69 |
| 16 | 762871.66 | 1270474.05 |
| 17 | 762863.32 | 1270473.48 |
| 18 | 762862.82 | 1270467.92 |
| 19 | 762860.07 | 1270468.16 |
| 20 | 762692.58 | 1270337.75 |
| 21 | 762678.39 | 1270343.51 |
| 22 | 762598.94 | 1270267.03 |
| 23 | 762449.19 | 1270162.55 |
| 24 | 762462.69 | 1270143.20 |
| 25 | 762478.72 | 1270120.23 |
| 26 | 762488.12 | 1270126.80 |
| 27 | 762501.68 | 1270136.26 |
| 28 | 762488.18 | 1270155.61 |
| 29 | 762488.44 | 1270155.79 |
| 30 | 762615.86 | 1270244.70 |
| 31 | 762684.71 | 1270310.72 |
| 32 | 762697.03 | 1270305.72 |
| 33 | 762699.32 | 1270307.51 |
| 34 | 762868.57 | 1270439.29 |
| 1 | 762888.23 | 1270437.54 |
| трубопровод от НК 9 до НК 10 | | |
| 1 | 751744.61 | 1281520.13 |
| 2 | 751738.30 | 1281524.94 |
| 3 | 751712.20 | 1281514.04 |
| 4 | 751447.16 | 1281716.11 |
| 5 | 751430.89 | 1281709.31 |
| 6 | 751291.49 | 1281815.64 |
| 7 | 751245.58 | 1281856.00 |
| 8 | 751261.29 | 1281934.45 |
| 9 | 751225.29 | 1281966.11 |
| 10 | 751224.56 | 1281977.43 |
| 11 | 751224.55 | 1281977.57 |
| 12 | 751216.89 | 1281984.30 |
| 13 | 751216.90 | 1281984.32 |
| 14 | 751235.38 | 1282005.33 |

| № точек | Координаты X | Координаты Y |
|---|--------------|--------------|
| 1 | 2 | 3 |
| 15 | 751245.89 | 1281996.09 |
| 16 | 751251.75 | 1281990.94 |
| 17 | 751252.49 | 1281979.48 |
| 18 | 751257.08 | 1281975.44 |
| 19 | 751291.92 | 1281944.81 |
| 20 | 751287.30 | 1281921.71 |
| 21 | 751276.21 | 1281866.35 |
| 22 | 751309.61 | 1281836.99 |
| 23 | 751435.01 | 1281741.38 |
| 24 | 751451.28 | 1281748.18 |
| 25 | 751695.61 | 1281561.90 |
| 26 | 751716.32 | 1281546.10 |
| 27 | 751742.42 | 1281557.01 |
| 28 | 751761.58 | 1281542.40 |
| 1 | 751744.61 | 1281520.13 |
| трубопровод от скважины 570 до АГЗУ 539 | | |
| 1 | 749103.95 | 1283393.00 |
| 2 | 749060.23 | 1283423.31 |
| 3 | 748999.11 | 1283394.46 |
| 4 | 748764.48 | 1283257.55 |
| 5 | 748587.25 | 1283090.74 |
| 6 | 748586.66 | 1283071.23 |
| 7 | 748545.13 | 1283048.91 |
| 8 | 748555.82 | 1283029.03 |
| 9 | 748562.45 | 1283016.70 |
| 10 | 748537.79 | 1283003.44 |
| 11 | 748524.53 | 1283028.11 |
| 12 | 748507.21 | 1283060.31 |
| 13 | 748559.16 | 1283088.24 |
| 14 | 748559.62 | 1283103.18 |
| 15 | 748747.61 | 1283280.12 |
| 16 | 748986.61 | 1283419.52 |
| 17 | 749062.90 | 1283455.53 |
| 18 | 749106.62 | 1283425.22 |
| 19 | 749210.43 | 1283474.21 |
| 20 | 749211.42 | 1283486.15 |
| 21 | 749290.82 | 1283523.62 |
| 22 | 749308.99 | 1283485.10 |
| 23 | 749309.41 | 1283481.50 |
| 24 | 749311.03 | 1283467.60 |
| 25 | 749283.22 | 1283464.37 |

| № точек | Координаты X | Координаты Y |
|--|--------------|--------------|
| 1 | 2 | 3 |
| 26 | 749281.71 | 1283477.30 |
| 27 | 749277.45 | 1283486.34 |
| 28 | 749237.99 | 1283467.72 |
| 29 | 749237.00 | 1283455.79 |
| 1 | 749103.95 | 1283393.00 |
| трубопровод от скважины 6436 до АГЗУ 530 | | |
| 1 | 755897.70 | 1280472.39 |
| 2 | 755801.31 | 1280458.45 |
| 3 | 755737.16 | 1280440.98 |
| 4 | 755551.99 | 1280387.07 |
| 5 | 755545.39 | 1280393.39 |
| 6 | 755541.55 | 1280397.07 |
| 7 | 755540.01 | 1280398.54 |
| 8 | 755531.44 | 1280406.75 |
| 9 | 755533.99 | 1280409.42 |
| 10 | 755544.17 | 1280420.05 |
| 11 | 755550.80 | 1280426.97 |
| 12 | 755554.81 | 1280423.13 |
| 13 | 755559.68 | 1280418.47 |
| 14 | 755729.69 | 1280467.97 |
| 15 | 755796.45 | 1280486.04 |
| 16 | 755865.98 | 1280496.10 |
| 17 | 755863.99 | 1280509.87 |
| 18 | 755863.71 | 1280511.83 |
| 19 | 755861.98 | 1280523.72 |
| 20 | 755889.70 | 1280527.73 |
| 21 | 755891.70 | 1280513.88 |
| 1 | 755897.70 | 1280472.39 |
| трубопровод от БГ 9 до БГ 527 | | |
| 1 | 755855.19 | 1279172.68 |
| 2 | 755717.07 | 1279129.52 |
| 3 | 755643.35 | 1279106.48 |
| 4 | 755587.32 | 1279088.97 |
| 5 | 755523.19 | 1279063.94 |
| 6 | 755444.71 | 1279039.45 |
| 7 | 755058.03 | 1278947.67 |
| 8 | 755070.43 | 1278895.41 |
| 9 | 755079.67 | 1278856.49 |
| 10 | 755048.18 | 1278842.90 |
| 11 | 754930.42 | 1278792.05 |
| 12 | 754925.35 | 1278748.57 |

| № точек | Координаты X | Координаты Y |
|--|--------------|--------------|
| 1 | 2 | 3 |
| 13 | 754922.11 | 1278720.74 |
| 14 | 754920.28 | 1278704.98 |
| 15 | 754835.09 | 1278714.91 |
| 16 | 754805.00 | 1278691.10 |
| 17 | 754776.00 | 1278727.74 |
| 18 | 754776.85 | 1278735.04 |
| 19 | 754774.87 | 1278735.27 |
| 20 | 754778.11 | 1278763.08 |
| 21 | 754792.01 | 1278761.46 |
| 22 | 754807.90 | 1278759.61 |
| 23 | 754807.87 | 1278759.33 |
| 24 | 754805.16 | 1278736.02 |
| 25 | 754809.20 | 1278730.91 |
| 26 | 754809.58 | 1278730.43 |
| 27 | 754810.04 | 1278730.79 |
| 28 | 754826.81 | 1278744.06 |
| 29 | 754895.70 | 1278736.03 |
| 30 | 754897.43 | 1278750.82 |
| 31 | 754904.48 | 1278811.35 |
| 32 | 755047.00 | 1278872.88 |
| 33 | 755024.32 | 1278968.44 |
| 34 | 755437.77 | 1279066.58 |
| 35 | 755514.38 | 1279090.52 |
| 36 | 755578.50 | 1279115.55 |
| 37 | 755843.74 | 1279198.43 |
| 38 | 755878.26 | 1279300.71 |
| 39 | 755921.86 | 1279285.99 |
| 40 | 755922.73 | 1279288.58 |
| 41 | 755949.26 | 1279279.63 |
| 42 | 755939.44 | 1279250.51 |
| 43 | 755912.70 | 1279259.53 |
| 44 | 755895.83 | 1279265.23 |
| 45 | 755871.02 | 1279191.70 |
| 46 | 755865.71 | 1279175.96 |
| 1 | 755855.19 | 1279172.68 |
| трубопровод от скважины 6423 до АГЗУ 601 | | |
| 1 | 756281.20 | 1278326.82 |
| 2 | 756261.24 | 1278333.34 |
| 3 | 756240.45 | 1278322.78 |
| 4 | 756043.78 | 1278386.95 |
| 5 | 755962.17 | 1278450.97 |

| № точек | Координаты X | Координаты Y |
|---|--------------|--------------|
| 1 | 2 | 3 |
| 6 | 755937.12 | 1278475.23 |
| 7 | 755872.27 | 1278538.00 |
| 8 | 755858.50 | 1278523.78 |
| 9 | 755838.54 | 1278503.16 |
| 10 | 755816.20 | 1278480.08 |
| 11 | 755811.23 | 1278480.00 |
| 12 | 755789.75 | 1278479.65 |
| 13 | 755789.29 | 1278507.65 |
| 14 | 755796.95 | 1278507.77 |
| 15 | 755804.15 | 1278507.89 |
| 16 | 755833.98 | 1278538.70 |
| 17 | 755871.63 | 1278577.60 |
| 18 | 755981.12 | 1278471.60 |
| 19 | 756057.16 | 1278412.04 |
| 20 | 756238.11 | 1278352.99 |
| 21 | 756258.90 | 1278363.55 |
| 22 | 756289.89 | 1278353.44 |
| 1 | 756281.20 | 1278326.82 |
| трубопровод от скважин 6040, 6041 до АГЗУ 524 | | |
| 1 | 757675.27 | 1277582.52 |
| 2 | 757657.16 | 1277565.78 |
| 3 | 757614.37 | 1277566.01 |
| 4 | 757614.64 | 1277618.03 |
| 5 | 757531.23 | 1277764.26 |
| 6 | 757555.79 | 1277830.65 |
| 7 | 757566.72 | 1277860.20 |
| 8 | 757561.26 | 1277926.52 |
| 9 | 757560.62 | 1277934.31 |
| 10 | 757560.96 | 1277935.02 |
| 11 | 757558.58 | 1277944.29 |
| 12 | 757585.70 | 1277951.25 |
| 13 | 757590.59 | 1277932.19 |
| 14 | 757589.23 | 1277929.30 |
| 15 | 757595.13 | 1277856.31 |
| 16 | 757584.00 | 1277826.21 |
| 17 | 757562.02 | 1277766.79 |
| 18 | 757642.68 | 1277625.39 |
| 19 | 757642.51 | 1277593.86 |
| 20 | 757646.26 | 1277593.84 |
| 21 | 757651.78 | 1277598.93 |
| 22 | 757656.27 | 1277603.09 |

| № точек | Координаты X | Координаты Y |
|--|--------------|--------------|
| 1 | 2 | 3 |
| 1 | 757675.27 | 1277582.52 |
| трубопровод от скважины 514 до АГЗУ 6130 | | |
| 1 | 758113.09 | 1278399.46 |
| 2 | 758099.32 | 1278400.12 |
| 3 | 758085.13 | 1278400.80 |
| 4 | 758083.92 | 1278400.86 |
| 5 | 758078.24 | 1278407.11 |
| 6 | 758057.28 | 1278430.18 |
| 7 | 758059.09 | 1278467.98 |
| 8 | 758081.98 | 1278488.78 |
| 9 | 758088.26 | 1278619.92 |
| 10 | 758084.53 | 1278714.60 |
| 11 | 758056.45 | 1278843.80 |
| 12 | 758007.61 | 1278859.43 |
| 13 | 757939.36 | 1278816.34 |
| 14 | 757903.53 | 1278791.01 |
| 15 | 757901.29 | 1278777.97 |
| 16 | 757820.35 | 1278720.74 |
| 17 | 757806.82 | 1278730.13 |
| 18 | 757805.68 | 1278728.49 |
| 19 | 757782.99 | 1278744.22 |
| 20 | 757782.67 | 1278744.44 |
| 21 | 757790.65 | 1278755.95 |
| 22 | 757799.76 | 1278769.09 |
| 23 | 757820.19 | 1278754.93 |
| 24 | 757826.56 | 1278759.43 |
| 25 | 757875.66 | 1278794.14 |
| 26 | 757877.74 | 1278806.29 |
| 27 | 757877.90 | 1278807.18 |
| 28 | 757924.11 | 1278839.83 |
| 29 | 758003.71 | 1278890.07 |
| 30 | 758080.38 | 1278865.54 |
| 31 | 758112.41 | 1278718.16 |
| 32 | 758116.26 | 1278620.41 |
| 33 | 758109.40 | 1278475.86 |
| 34 | 758095.41 | 1278463.15 |
| 35 | 758086.51 | 1278455.06 |
| 36 | 758085.81 | 1278440.42 |
| 37 | 758094.21 | 1278431.18 |
| 38 | 758096.85 | 1278428.27 |
| 39 | 758114.43 | 1278427.43 |

| № точек | Координаты X | Координаты Y |
|--|--------------|--------------|
| 1 | 2 | 3 |
| 40 | 758113.58 | 1278409.56 |
| 1 | 758113.09 | 1278399.46 |
| трубопровод от врезки БГ 6556 до скважины 6411 | | |
| 1 | 760146.77 | 1275334.27 |
| 2 | 760098.30 | 1275325.16 |
| 3 | 760086.51 | 1275329.30 |
| 4 | 760073.30 | 1275333.94 |
| 5 | 760082.58 | 1275360.36 |
| 6 | 760091.27 | 1275357.31 |
| 7 | 760095.79 | 1275355.72 |
| 8 | 760100.50 | 1275354.07 |
| 9 | 760114.08 | 1275356.62 |
| 10 | 760065.30 | 1275616.21 |
| 11 | 760064.11 | 1275622.53 |
| 12 | 760039.37 | 1275754.17 |
| 13 | 760047.86 | 1275766.58 |
| 14 | 760045.75 | 1275777.82 |
| 15 | 760035.41 | 1275784.89 |
| 16 | 760023.25 | 1275782.61 |
| 17 | 760014.33 | 1275780.93 |
| 18 | 760009.49 | 1275780.02 |
| 19 | 760004.32 | 1275807.54 |
| 20 | 760018.08 | 1275810.13 |
| 21 | 760041.63 | 1275814.55 |
| 22 | 760071.13 | 1275794.39 |
| 23 | 760077.52 | 1275760.36 |
| 24 | 760069.03 | 1275747.94 |
| 25 | 760088.64 | 1275643.59 |
| 26 | 760100.68 | 1275639.36 |
| 27 | 760108.84 | 1275595.91 |
| 28 | 760097.99 | 1275593.87 |
| 1 | 760146.77 | 1275334.27 |
| трубопровод от БГ 499 до скважины 509 | | |
| 1 | 759392.89 | 1273930.53 |
| 2 | 759365.13 | 1273926.83 |
| 3 | 759361.84 | 1273926.39 |
| 4 | 759337.92 | 1273983.96 |
| 5 | 759308.98 | 1274015.47 |
| 6 | 759319.46 | 1274025.09 |
| 7 | 759332.45 | 1274037.02 |
| 8 | 759195.65 | 1274185.99 |

| № точек | Координаты X | Координаты Y |
|---------|--------------|--------------|
| 1 | 2 | 3 |
| 9 | 759195.94 | 1274192.78 |
| 10 | 759189.46 | 1274199.83 |
| 11 | 759182.67 | 1274200.12 |
| 12 | 758880.59 | 1274529.11 |
| 13 | 758847.39 | 1274569.30 |
| 14 | 758832.83 | 1274557.27 |
| 15 | 758821.62 | 1274548.01 |
| 16 | 758792.40 | 1274583.38 |
| 17 | 758714.61 | 1274618.85 |
| 18 | 758606.56 | 1274684.90 |
| 19 | 758559.51 | 1274704.33 |
| 20 | 758554.34 | 1274711.05 |
| 21 | 758553.47 | 1274712.19 |
| 22 | 758550.35 | 1274713.48 |
| 23 | 758548.93 | 1274714.06 |
| 24 | 758537.40 | 1274718.81 |
| 25 | 758542.02 | 1274730.02 |
| 26 | 758542.91 | 1274732.18 |
| 27 | 758548.07 | 1274744.70 |
| 28 | 758548.28 | 1274744.61 |
| 29 | 758561.01 | 1274739.36 |
| 30 | 758562.44 | 1274738.78 |
| 31 | 758566.42 | 1274737.14 |
| 32 | 758571.09 | 1274735.21 |
| 33 | 758577.13 | 1274727.35 |
| 34 | 758620.22 | 1274709.37 |
| 35 | 758728.48 | 1274643.19 |
| 36 | 758809.88 | 1274606.20 |
| 37 | 758825.38 | 1274587.43 |
| 38 | 758834.12 | 1274594.66 |
| 39 | 758851.13 | 1274608.72 |
| 40 | 758901.94 | 1274547.23 |
| 41 | 759195.45 | 1274227.60 |
| 42 | 759202.24 | 1274227.31 |
| 43 | 759224.40 | 1274203.18 |
| 44 | 759224.11 | 1274196.39 |
| 45 | 759372.01 | 1274035.34 |
| 46 | 759358.12 | 1274022.58 |
| 47 | 759348.54 | 1274013.79 |
| 48 | 759361.88 | 1273999.26 |
| 49 | 759379.44 | 1273956.99 |

| № точек | Координаты X | Координаты Y |
|--|--------------|--------------|
| 1 | 2 | 3 |
| 50 | 759385.55 | 1273957.80 |
| 51 | 759389.19 | 1273958.29 |
| 1 | 759392.89 | 1273930.53 |
| трубопровод от скважины 511 до АГЗУ 507 | | |
| 1 | 759054.35 | 1273845.59 |
| 2 | 759049.49 | 1273871.69 |
| 3 | 758808.16 | 1273826.69 |
| 4 | 758710.84 | 1273799.60 |
| 5 | 758715.31 | 1273635.82 |
| 6 | 758696.27 | 1273615.71 |
| 7 | 758675.94 | 1273634.97 |
| 8 | 758681.60 | 1273640.95 |
| 9 | 758685.56 | 1273645.13 |
| 10 | 758687.00 | 1273646.65 |
| 11 | 758682.26 | 1273820.70 |
| 12 | 758802.42 | 1273854.11 |
| 13 | 759071.88 | 1273904.35 |
| 14 | 759076.75 | 1273878.24 |
| 15 | 759095.55 | 1273881.75 |
| 16 | 759097.99 | 1273882.20 |
| 17 | 759103.12 | 1273854.68 |
| 1 | 759054.35 | 1273845.59 |
| трубопровод от врезки БГ 6556 до БГ 6393 | | |
| 1 | 760728.18 | 1275007.57 |
| 2 | 760449.15 | 1274953.51 |
| 3 | 760429.70 | 1274966.64 |
| 4 | 760428.80 | 1274967.25 |
| 5 | 760420.75 | 1274965.69 |
| 6 | 760420.15 | 1274964.80 |
| 7 | 760401.46 | 1274937.13 |
| 8 | 760240.10 | 1274905.87 |
| 9 | 760241.18 | 1274900.29 |
| 10 | 760245.66 | 1274877.16 |
| 11 | 760235.62 | 1274875.22 |
| 12 | 760211.56 | 1274870.55 |
| 13 | 760211.28 | 1274870.50 |
| 14 | 760197.82 | 1274867.89 |
| 15 | 760195.30 | 1274880.91 |
| 16 | 760195.11 | 1274881.84 |
| 17 | 760192.49 | 1274895.38 |
| 18 | 760192.90 | 1274895.46 |

| № точек | Координаты X | Координаты Y |
|---|--------------|--------------|
| 1 | 2 | 3 |
| 19 | 760206.24 | 1274898.04 |
| 20 | 760212.85 | 1274899.32 |
| 21 | 760208.40 | 1274922.30 |
| 22 | 760207.29 | 1274928.03 |
| 23 | 760384.75 | 1274962.41 |
| 24 | 760404.04 | 1274990.98 |
| 25 | 760434.86 | 1274996.95 |
| 26 | 760455.21 | 1274983.20 |
| 27 | 760711.47 | 1275032.85 |
| 28 | 760732.31 | 1275063.71 |
| 29 | 760754.02 | 1275067.92 |
| 30 | 760767.77 | 1275070.58 |
| 31 | 760773.10 | 1275043.10 |
| 32 | 760764.88 | 1275041.50 |
| 33 | 760759.35 | 1275040.43 |
| 34 | 760749.03 | 1275038.43 |
| 1 | 760728.18 | 1275007.57 |
| трубопровод от скважины 460 до АГЗУ 472 | | |
| 1 | 761527.37 | 1274918.61 |
| 2 | 761527.09 | 1274918.55 |
| 3 | 761500.01 | 1274912.63 |
| 4 | 761497.03 | 1274926.31 |
| 5 | 761496.98 | 1274926.50 |
| 6 | 761494.87 | 1274936.16 |
| 7 | 761495.13 | 1274936.40 |
| 8 | 761508.13 | 1274948.23 |
| 9 | 761503.18 | 1274970.91 |
| 10 | 761489.46 | 1274967.92 |
| 11 | 761467.00 | 1274963.01 |
| 12 | 761361.31 | 1275030.82 |
| 13 | 761299.70 | 1275041.33 |
| 14 | 761225.69 | 1275051.01 |
| 15 | 761125.56 | 1275043.03 |
| 16 | 761115.97 | 1275056.95 |
| 17 | 761099.77 | 1275080.46 |
| 18 | 761088.59 | 1275079.57 |
| 19 | 761073.31 | 1275078.36 |
| 20 | 761034.34 | 1275073.19 |
| 21 | 761016.16 | 1275069.91 |
| 22 | 761016.77 | 1275066.55 |
| 23 | 761017.13 | 1275064.54 |

| № точек | Координаты X | Координаты Y |
|---|--------------|--------------|
| 1 | 2 | 3 |
| 24 | 761021.96 | 1275065.82 |
| 25 | 761028.78 | 1275040.16 |
| 26 | 761029.15 | 1275038.76 |
| 27 | 761015.62 | 1275035.16 |
| 28 | 761014.17 | 1275034.78 |
| 29 | 761012.84 | 1275034.43 |
| 30 | 761011.83 | 1275034.16 |
| 31 | 761011.61 | 1275034.17 |
| 32 | 760999.22 | 1275035.21 |
| 33 | 760998.64 | 1275035.26 |
| 34 | 760991.06 | 1275051.34 |
| 35 | 760983.63 | 1275092.49 |
| 36 | 761030.34 | 1275100.90 |
| 37 | 761070.72 | 1275106.24 |
| 38 | 761113.66 | 1275109.66 |
| 39 | 761128.52 | 1275088.09 |
| 40 | 761139.45 | 1275072.22 |
| 41 | 761226.40 | 1275079.15 |
| 42 | 761304.14 | 1275068.98 |
| 43 | 761371.63 | 1275057.46 |
| 44 | 761405.33 | 1275035.85 |
| 45 | 761472.36 | 1274992.84 |
| 46 | 761484.63 | 1274995.52 |
| 47 | 761512.00 | 1275001.50 |
| 48 | 761524.56 | 1275004.24 |
| 49 | 761538.93 | 1274938.41 |
| 50 | 761525.68 | 1274926.34 |
| 1 | 761527.37 | 1274918.61 |
| трубопровод от скважины 6112 до АГЗУ 6551 | | |
| 1 | 761835.70 | 1275605.98 |
| 2 | 761816.51 | 1275597.30 |
| 3 | 761808.96 | 1275600.62 |
| 4 | 761793.42 | 1275594.57 |
| 5 | 761674.30 | 1275646.93 |
| 6 | 761554.32 | 1275727.05 |
| 7 | 761500.59 | 1275706.13 |
| 8 | 761418.63 | 1275665.67 |
| 9 | 761408.37 | 1275686.45 |
| 10 | 761402.25 | 1275698.85 |
| 11 | 761402.54 | 1275699.00 |
| 12 | 761427.36 | 1275711.25 |

| № точек | Координаты X | Координаты Y |
|---|--------------|--------------|
| 1 | 2 | 3 |
| 13 | 761431.34 | 1275703.17 |
| 14 | 761489.86 | 1275732.00 |
| 15 | 761557.74 | 1275758.43 |
| 16 | 761687.81 | 1275671.58 |
| 17 | 761794.07 | 1275624.87 |
| 18 | 761809.61 | 1275630.92 |
| 19 | 761816.35 | 1275627.96 |
| 20 | 761823.27 | 1275631.09 |
| 21 | 761824.17 | 1275631.49 |
| 1 | 761835.70 | 1275605.98 |
| трубопровод от скважины 6358 до АГЗУ 450 | | |
| 1 | 762294.71 | 1273356.45 |
| 2 | 762253.73 | 1273360.98 |
| 3 | 762251.82 | 1273356.08 |
| 4 | 762251.72 | 1273356.12 |
| 5 | 762225.73 | 1273366.26 |
| 6 | 762230.82 | 1273379.31 |
| 7 | 762231.53 | 1273381.13 |
| 8 | 762235.45 | 1273391.18 |
| 9 | 762235.53 | 1273391.17 |
| 10 | 762264.39 | 1273387.97 |
| 11 | 762269.96 | 1273387.36 |
| 12 | 762272.29 | 1273408.16 |
| 13 | 762280.34 | 1273480.17 |
| 14 | 762321.64 | 1273654.67 |
| 15 | 762329.72 | 1273657.09 |
| 16 | 762331.30 | 1273657.57 |
| 17 | 762344.71 | 1273661.59 |
| 18 | 762344.94 | 1273660.84 |
| 19 | 762352.75 | 1273634.76 |
| 20 | 762345.17 | 1273632.49 |
| 21 | 762345.06 | 1273632.03 |
| 22 | 762307.79 | 1273474.56 |
| 1 | 762294.71 | 1273356.45 |
| трубопровод от скважины 6371 до АГЗУ 6014 | | |
| 1 | 760762.54 | 1272333.89 |
| 2 | 760744.45 | 1272312.51 |
| 3 | 760734.05 | 1272321.31 |
| 4 | 760733.77 | 1272321.55 |
| 5 | 760727.75 | 1272326.64 |
| 6 | 760726.50 | 1272341.63 |

| № точек | Координаты X | Координаты Y |
|--|--------------|--------------|
| 1 | 2 | 3 |
| 7 | 760653.62 | 1272403.31 |
| 8 | 760644.58 | 1272437.61 |
| 9 | 760636.97 | 1272528.93 |
| 10 | 760677.99 | 1272577.41 |
| 11 | 760735.98 | 1272613.31 |
| 12 | 760732.25 | 1272619.34 |
| 13 | 760744.57 | 1272626.97 |
| 14 | 760756.06 | 1272634.08 |
| 15 | 760761.91 | 1272624.63 |
| 16 | 760770.80 | 1272610.27 |
| 17 | 760771.33 | 1272609.41 |
| 18 | 760774.53 | 1272604.25 |
| 19 | 760696.50 | 1272555.94 |
| 20 | 760665.83 | 1272519.70 |
| 21 | 760672.28 | 1272442.38 |
| 22 | 760678.44 | 1272418.98 |
| 23 | 760753.44 | 1272355.51 |
| 24 | 760754.69 | 1272340.53 |
| 1 | 760762.54 | 1272333.89 |
| трубопровод от скважины 447 до АГЗУ 6495 | | |
| 1 | 763060.34 | 1271259.23 |
| 2 | 763007.50 | 1271301.08 |
| 3 | 763017.77 | 1271314.05 |
| 4 | 763026.72 | 1271325.34 |
| 5 | 763035.17 | 1271336.01 |
| 6 | 763035.41 | 1271336.31 |
| 7 | 763046.23 | 1271327.74 |
| 8 | 763046.88 | 1271327.23 |
| 9 | 763057.36 | 1271318.93 |
| 10 | 763048.67 | 1271307.95 |
| 11 | 763046.84 | 1271305.65 |
| 12 | 763055.78 | 1271298.56 |
| 13 | 763123.72 | 1271384.34 |
| 14 | 762986.11 | 1271493.34 |
| 15 | 762946.56 | 1271625.88 |
| 16 | 762931.34 | 1271676.87 |
| 17 | 762945.93 | 1271703.89 |
| 18 | 762952.53 | 1271716.09 |
| 19 | 762945.81 | 1271719.71 |
| 20 | 762924.97 | 1271730.97 |
| 21 | 762917.67 | 1271734.92 |

| № точек | Координаты X | Координаты Y |
|-------------------------------------|--------------|--------------|
| 1 | 2 | 3 |
| 22 | 762912.65 | 1271737.63 |
| 23 | 762925.96 | 1271762.26 |
| 24 | 762938.28 | 1271755.61 |
| 25 | 762990.47 | 1271727.41 |
| 26 | 762961.49 | 1271673.77 |
| 27 | 763010.42 | 1271509.81 |
| 28 | 763163.06 | 1271388.91 |
| 1 | 763060.34 | 1271259.23 |
| трубопровод от БГ 5 до скважины 510 | | |
| 1 | 759278.83 | 1272573.21 |
| 2 | 759180.79 | 1272606.00 |
| 3 | 759107.46 | 1272637.98 |
| 4 | 759084.73 | 1272629.05 |
| 5 | 759075.79 | 1272651.83 |
| 6 | 759025.19 | 1272673.97 |
| 7 | 759029.97 | 1272705.39 |
| 8 | 759057.65 | 1272701.18 |
| 9 | 759057.07 | 1272697.39 |
| 10 | 759056.10 | 1272691.01 |
| 11 | 759097.62 | 1272672.84 |
| 12 | 759100.56 | 1272665.35 |
| 13 | 759108.02 | 1272668.28 |
| 14 | 759191.42 | 1272631.92 |
| 15 | 759263.02 | 1272607.88 |
| 16 | 759264.72 | 1272612.97 |
| 17 | 759287.37 | 1272604.58 |
| 1 | 759278.83 | 1272573.21 |
| трубопровод от БГ 5 до скважины 411 | | |
| 1 | 759325.41 | 1272621.29 |
| 2 | 759344.46 | 1272634.30 |
| 3 | 759343.05 | 1272636.37 |
| 4 | 759342.86 | 1272639.24 |
| 5 | 759347.85 | 1272639.56 |
| 6 | 759347.95 | 1272637.95 |
| 7 | 759358.17 | 1272622.67 |
| 8 | 759367.30 | 1272609.02 |
| 9 | 759367.35 | 1272608.94 |
| 10 | 759382.91 | 1272585.66 |
| 11 | 759359.63 | 1272570.10 |
| 12 | 759359.58 | 1272570.18 |
| 13 | 759344.07 | 1272593.38 |

| № точек | Координаты X | Координаты Y |
|---------|--------------|--------------|
| 1 | 2 | 3 |
| 14 | 759344.02 | 1272593.46 |
| 15 | 759333.29 | 1272609.50 |
| 16 | 760030.84 | 1272908.59 |
| 17 | 760023.00 | 1272921.25 |
| 18 | 760017.70 | 1272929.81 |
| 19 | 760010.33 | 1272941.71 |
| 20 | 760034.13 | 1272956.45 |
| 21 | 760039.90 | 1272947.13 |
| 22 | 760041.33 | 1272948.02 |
| 23 | 760054.00 | 1272955.86 |
| 24 | 760051.64 | 1273032.84 |
| 25 | 760051.92 | 1273100.78 |
| 26 | 759975.38 | 1273177.95 |
| 27 | 759873.37 | 1273187.30 |
| 28 | 759819.59 | 1273251.94 |
| 29 | 759571.33 | 1273274.69 |
| 30 | 759530.25 | 1273267.63 |
| 31 | 759490.95 | 1273217.49 |
| 32 | 759466.08 | 1272946.14 |
| 33 | 759462.12 | 1272762.37 |
| 34 | 759456.30 | 1272757.36 |
| 35 | 759420.72 | 1272733.57 |
| 36 | 759417.60 | 1272731.49 |
| 37 | 759415.94 | 1272728.12 |
| 38 | 759399.78 | 1272695.33 |
| 39 | 759359.48 | 1272668.39 |
| 40 | 759327.05 | 1272666.26 |
| 41 | 759318.07 | 1272665.67 |
| 42 | 759317.74 | 1272670.65 |
| 43 | 759357.81 | 1272673.29 |
| 44 | 759395.88 | 1272698.74 |
| 45 | 759413.71 | 1272734.91 |
| 46 | 759433.81 | 1272748.34 |
| 47 | 759438.15 | 1272948.21 |
| 48 | 759463.83 | 1273228.27 |
| 49 | 759514.87 | 1273293.39 |
| 50 | 759570.21 | 1273302.91 |
| 51 | 759833.69 | 1273278.76 |
| 52 | 759887.47 | 1273214.12 |
| 53 | 759988.08 | 1273204.91 |
| 54 | 760079.96 | 1273112.26 |

| № точек | Координаты X | Координаты Y |
|----------------------------------|--------------|--------------|
| 1 | 2 | 3 |
| 55 | 760079.64 | 1273032.97 |
| 56 | 760082.48 | 1272940.56 |
| 1 | 759325.41 | 1272621.29 |
| трубопровод от БГ 741 до БГ 6196 | | |
| 1 | 754099.44 | 1281717.08 |
| 2 | 754038.99 | 1281668.42 |
| 3 | 754014.54 | 1281664.63 |
| 4 | 753785.33 | 1281402.53 |
| 5 | 753782.29 | 1281402.33 |
| 6 | 753611.56 | 1281390.90 |
| 7 | 753398.51 | 1281248.11 |
| 8 | 753377.20 | 1281233.82 |
| 9 | 753199.43 | 1281302.66 |
| 10 | 753197.29 | 1281297.12 |
| 11 | 753171.18 | 1281307.23 |
| 12 | 753183.44 | 1281338.89 |
| 13 | 753373.72 | 1281265.20 |
| 14 | 753602.21 | 1281418.33 |
| 15 | 753771.89 | 1281429.69 |
| 16 | 754000.17 | 1281690.73 |
| 17 | 754027.28 | 1281694.94 |
| 18 | 754069.29 | 1281728.76 |
| 19 | 754063.34 | 1281767.09 |
| 20 | 754086.79 | 1281799.18 |
| 21 | 754149.30 | 1281808.89 |
| 22 | 754211.89 | 1281894.50 |
| 23 | 754284.48 | 1282042.11 |
| 24 | 754421.17 | 1282268.07 |
| 25 | 754454.62 | 1282501.09 |
| 26 | 754473.19 | 1282498.42 |
| 27 | 754473.47 | 1282500.40 |
| 28 | 754501.19 | 1282496.42 |
| 29 | 754496.93 | 1282466.73 |
| 30 | 754478.36 | 1282469.39 |
| 31 | 754448.07 | 1282258.45 |
| 32 | 754308.76 | 1282028.14 |
| 33 | 754235.94 | 1281879.95 |
| 34 | 754177.95 | 1281800.64 |
| 35 | 754165.06 | 1281783.00 |
| 36 | 754102.55 | 1281773.29 |
| 37 | 754092.78 | 1281759.93 |

| № точек | Координаты X | Координаты Y |
|--------------------------------------|--------------|--------------|
| 1 | 2 | 3 |
| 38 | 754097.53 | 1281729.39 |
| 1 | 754099.44 | 1281717.08 |
| трубопровод от АГЗУ 592 до кол.9 | | |
| 1 | 751671.74 | 1281476.55 |
| 2 | 751410.90 | 1281362.70 |
| 3 | 751406.82 | 1281352.28 |
| 4 | 751251.96 | 1281284.70 |
| 5 | 751199.26 | 1281264.92 |
| 6 | 751202.29 | 1281254.36 |
| 7 | 751202.54 | 1281253.49 |
| 8 | 751176.90 | 1281245.54 |
| 9 | 751163.45 | 1281281.38 |
| 10 | 751241.77 | 1281310.79 |
| 11 | 751384.99 | 1281373.30 |
| 12 | 751389.07 | 1281383.72 |
| 13 | 751659.57 | 1281501.79 |
| 14 | 751697.15 | 1281525.51 |
| 15 | 751712.20 | 1281514.04 |
| 16 | 751738.30 | 1281524.94 |
| 17 | 751743.01 | 1281521.35 |
| 18 | 751737.03 | 1281517.58 |
| 19 | 751737.02 | 1281517.60 |
| 1 | 751671.74 | 1281476.55 |
| трубопровод от БГ 5 до скважины 6380 | | |
| 1 | 759563.83 | 1272775.28 |
| 2 | 759545.14 | 1272796.97 |
| 3 | 759473.93 | 1272735.59 |
| 4 | 759473.28 | 1272735.03 |
| 5 | 759472.57 | 1272734.56 |
| 6 | 759439.40 | 1272712.38 |
| 7 | 759423.23 | 1272679.59 |
| 8 | 759421.58 | 1272676.22 |
| 9 | 759418.46 | 1272674.14 |
| 10 | 759371.92 | 1272643.03 |
| 11 | 759368.80 | 1272640.94 |
| 12 | 759365.06 | 1272640.70 |
| 13 | 759347.85 | 1272639.56 |
| 14 | 759342.86 | 1272639.24 |
| 15 | 759343.05 | 1272636.37 |
| 16 | 759344.46 | 1272634.30 |
| 17 | 759325.41 | 1272621.29 |

| № точек | Координаты X | Координаты Y |
|---|--------------|--------------|
| 1 | 2 | 3 |
| 18 | 759321.34 | 1272618.50 |
| 19 | 759317.77 | 1272623.73 |
| 20 | 759315.61 | 1272626.89 |
| 21 | 759315.36 | 1272630.71 |
| 22 | 759314.00 | 1272651.37 |
| 23 | 759313.08 | 1272665.34 |
| 24 | 759318.07 | 1272665.67 |
| 25 | 759327.05 | 1272666.26 |
| 26 | 759359.48 | 1272668.39 |
| 27 | 759399.78 | 1272695.33 |
| 28 | 759415.94 | 1272728.12 |
| 29 | 759417.60 | 1272731.49 |
| 30 | 759420.72 | 1272733.57 |
| 31 | 759456.30 | 1272757.36 |
| 32 | 759462.12 | 1272762.37 |
| 33 | 759537.46 | 1272827.32 |
| 34 | 759548.07 | 1272836.47 |
| 35 | 759557.21 | 1272825.86 |
| 36 | 759585.04 | 1272793.56 |
| 1 | 759563.83 | 1272775.28 |
| трубопровод от скважины 6016 до АГЗУ 6620 | | |
| 1 | 760139.84 | 1272843.61 |
| 2 | 760111.90 | 1272842.67 |
| 3 | 760111.05 | 1272870.06 |
| 4 | 760088.84 | 1272890.96 |
| 5 | 760084.62 | 1272894.93 |
| 6 | 760084.44 | 1272900.73 |
| 7 | 760082.64 | 1272959.06 |
| 8 | 760081.90 | 1272959.45 |
| 9 | 760080.91 | 1272991.77 |
| 10 | 760103.00 | 1272979.90 |
| 11 | 760110.12 | 1272976.08 |
| 12 | 760110.37 | 1272968.00 |
| 13 | 760112.24 | 1272907.39 |
| 14 | 760134.46 | 1272886.49 |
| 15 | 760138.69 | 1272882.52 |
| 16 | 760138.86 | 1272876.72 |
| 17 | 760053.42 | 1272974.74 |
| 24 | 760051.64 | 1273032.84 |
| 25 | 760051.92 | 1273100.78 |
| 26 | 759975.38 | 1273177.95 |

| № точек | Координаты X | Координаты Y |
|---------|--------------|--------------|
| 1 | 2 | 3 |
| 27 | 759873.37 | 1273187.30 |
| 22 | 759852.56 | 1273212.30 |
| 23 | 759808.10 | 1273216.38 |
| 24 | 759800.78 | 1273136.59 |
| 25 | 759787.45 | 1273132.04 |
| 26 | 759792.78 | 1273110.05 |
| 27 | 759806.78 | 1273108.52 |
| 28 | 759827.18 | 1273117.93 |
| 29 | 759833.42 | 1273185.94 |
| 30 | 759973.11 | 1273173.13 |
| 31 | 760046.91 | 1273098.73 |
| 32 | 760046.63 | 1273032.78 |
| 33 | 760048.08 | 1272985.56 |
| 34 | 760048.33 | 1272977.48 |
| 1 | 760139.84 | 1272843.61 |

Ввиду отсутствия территорий общего пользования, красные линии проектом планировки не устанавливаются.

**5. Перечень координат характерных точек
границ зон планируемого размещения
линейных объектов, подлежащих переносу (переустройству)
из зон планируемого размещения линейных объектов**

Линейные объекты, подлежащих переносу (переустройству) из зон планируемого размещения линейных объектов – отсутствуют.

**6. Предельные параметры разрешенного строительства,
реконструкции объектов капитального строительства,
входящих в состав линейных объектов в границах зон их
планируемого размещения**

В границах зон планируемого размещения объекты капитального строительства, входящие в состав линейных объектов отсутствуют.

7. Мероприятия по защите сохраняемых объектов капитального строительства (здание, строение, сооружение, объекты, строительство которых не завершено), существующих и строящихся на момент подготовки проекта планировки территории, а также объектов капитального строительства, планируемых к строительству в соответствии с ранее утвержденной документацией по планировке территории, от возможного негативного воздействия в связи с размещением линейного объекта

Сохраняемые объекты капитального строительства (здание, строение, сооружение, объекты, строительство которых не завершено), существующие и строящиеся на момент подготовки проекта планировки территории, а также объекты капитального строительства, планируемые к строительству в соответствии с ранее утвержденной документацией по планировке территории, отсутствуют.

8. Мероприятия по сохранению объектов культурного наследия от возможного негативного воздействия в связи с размещением линейного объекта

В соответствии с заключением Управления по государственной охране объектов культурного наследия Республики Башкортостан от 14 мая 2021 года № 07-07/1786, в пределах выполнения разработки проектной документации линейного объекта 14933к «Техническое перевооружение промысловых трубопроводов Арланского нефтяного месторождения (2017г.) (Чекмагушнефть)» объекты культурного наследия, включенные в Единый государственный реестр объектов культурного наследия (памятников истории и культуры) народов Российской Федерации, выявленные объекты культурного наследия и объекты, обладающие признаками объекта культурного (в т.ч. археологического) наследия, отсутствуют.

Испрашиваемые земельные участки расположены вне зон охраны и защитных зон объектов культурного наследия.

9. Мероприятия по охране окружающей среды

Согласно заключению Министерства природопользования и экологии Республики Башкортостан от 3 марта 2021 года № АХ-5244/21 часть проектируемого объекта: «Реконструкция промысловых трубопроводов Арланского нефтяного месторождения (2017г.) (Чекмагушнефть)» располагается на особо охраняемой природной территории республиканского значения – государственный природный ботанический заказник «Популяции лекарственных растений в Дюртюлинском лесничестве».

В соответствии с указанным заключением режим охраны установлен Положением о государственных природных заказниках в Республике Башкортостан, утвержденным постановлением Кабинета Министров Республики Башкортостан от 26 февраля 1999 года № 48.

10. Мероприятия по защите территории от чрезвычайных ситуаций природного и техногенного характера, в том числе по обеспечению пожарной безопасности и гражданской обороне.

10.1. Мероприятия по защите территории от чрезвычайных ситуаций природного и техногенного характера

Для защиты территории от чрезвычайных ситуаций природного характера, вызванных опасными природными процессами, предусмотрены следующие инженерные мероприятия:

- электрохимическая защита проектируемого объекта от почвенной коррозии;
- комплекс технических решений по молниезащите;
- защита проектируемого объекта от статического электричества.

Проектируемый объект находится вне зоны возможного сильного радиоактивного заражения местности.

Опасные химические вещества, создающие угрозу возникновения источника чрезвычайной ситуации, на проектируемом объекте отсутствуют, система химического контроля не предусматривается.

Для организации и проведения работ по заблаговременному выявлению источников чрезвычайных ситуаций предназначена система мониторинга и прогнозирования чрезвычайных ситуаций природного и техногенного характера на территории Республики Башкортостан.

10.2. Мероприятия по обеспечению пожарной безопасности

Для обеспечения пожарной безопасности на проектируемом объекте предусмотрены следующие мероприятия:

- ограничение количества горючих веществ, находящихся в обращении;
- создание условий, предотвращающих распространение пожара;
- применение средств пожаротушения, позволяющих ограничивать размеры пожара и ликвидировать его;
- применение огнестойких конструкций;
- создание условий беспрепятственной эвакуации людей во время пожара до наступления предельно допустимых уровней опасных факторов пожара;
- проведение профилактических мероприятий по предупреждению пожаров;

– соблюдение правил устройств электроустановок, систем обнаружения пожара и оповещения о пожаре.

10.3. Мероприятия по гражданской обороне

Линейный объект является не категорированным по гражданской обороне. В составе линейного объекта не предусматривается размещение зданий и сооружений, к которым предъявляются требования по степени огнестойкости в соответствии с «СП 165.1325800.2014. Свод правил. Инженерно-технические мероприятия по гражданской обороне. Актуализированная редакция СНиП 2.01.51-90», утвержденным приказом Министерства строительства и жилищно-коммунального хозяйства Российской Федерации от 12 ноября 2014 года № 705/пр.

Проект межевания территории.
Текстовая часть

1. Перечень и сведения о площади образуемых земельных участков

Перечень и сведения о площади образуемых земельных участков приведены в таблице 4.

Таблица 4

| Линейный объект | Условный номер земельного участка | Площадь участка. га | | | Вид разрешенного использования сущ./проект | Категория земель сущ./проект. |
|--|-----------------------------------|---------------------|------------|----------|--|--|
| | | Всего | в долгоср. | во врем. | | |
| аренда ПАО "АНК "Башнефть" в границах СП Базитамакский сельсовет МР Илишевский район Республики Башкортостан | | | | | | |
| Трубопровод от БГ 5 до скважины 6380 | 02:27:000000:231 | 0,0384 | 0,0000 | 0,0384 | Земли промышленности*/ не устанавливается | Для размещения промышленных объектов/не устанавливается |
| Трубопровод от БГ 5 до скважины 6380 (демонтаж) | 02:27:000000:229 | 0,0287 | 0,0000 | 0,0287 | Земли промышленности*/ не устанавливается | Для размещения промышленных объектов/не устанавливается |
| Итого: аренда ПАО "АНК "Башнефть" в границах СП Базитамакский сельсовет МР Илишевский район Республики Башкортостан | | 0,0671 | 0,0000 | 0,0671 | | |
| СП Базитамакский сельсовет МР Илишевский район Республики Башкортостан | | | | | | |
| Трубопровод от БГ 5 до скважины 6380 | 02:27:030203:3У11 | 0,0021 | 0,0000 | 0,0021 | - | - |
| | 02:27:030203:3У10 | 0,0012 | 0,0000 | 0,0012 | - | - |
| | 02:27:030203:3У8 | 0,0094 | 0,0000 | 0,0094 | - | - |
| | 02:27:000000:30:3У4 | 0,911 | 0,0000 | 0,911 | Для сельскохозяйственно го производства/не устанавливается | Земли сельскохозяйственно го назначения/не устанавливается |
| Трубопровод от БГ 5 до скважины 6380 (демонтаж) | 02:27:000000:30:3У3 | 0,3312 | 0,0000 | 0,3312 | | |
| | 02:27:000000:30:3У5 | 0,0357 | 0,0000 | 0,0357 | - | - |
| 02:27:030203:3У9 | 0,1752 | 0,0000 | 0,1752 | - | - | |
| Итого: СП Базитамакский сельсовет МР Илишевский район Республики Башкортостан | | 1,4658 | 0,0000 | 1,4658 | | |
| Российская Федерация (собственность); ПАО "АНК "Башнефть" (аренда), Дюртюлинское лесничество, Яркеевское участковое лесничество, квартал 10 (выдел 86), квартал 13 (выдел 64), в границах Кужбахтинский сельсовет МР Илишевский район Республики Башкортостан | | | | | | |
| Трубопровод от БГ 5 до скважины 411 | 02:27:000000:55:3У56 | 0,0624 | 0,0000 | 0,0624 | Для размещения лесопарков/не устанавливается | Земли лесного фонда/не устанавливается |
| | 02:27:000000:55:3У55 | 0,5368 | 0,0000 | 0,5368 | Для размещения лесопарков/не устанавливается | Земли лесного фонда/не устанавливается |
| Итого: Российская Федерация (собственность); ПАО "АНК "Башнефть" (аренда), Дюртюлинское лесничество, Яркеевское участковое лесничество, квартал 10 (выдел 86), квартал 13 (выдел 64), в границах Кужбахтинский сельсовет МР Илишевский район Республики Башкортостан | | 0,5992 | 0,0000 | 0,5992 | | |
| Собственность Российской Федерации, Дюртюлинское лесничество, Яркеевское участковое лесничество, квартал 10 (выдел 86), квартал 13 (выдел 64), в границах Кужбахтинский сельсовет МР Илишевский район Республики Башкортостан | | | | | | |
| Трубопровод от БГ 5 до скважины 411 | 02:27:000000:4544:3У4 | 0,1785 | 0,0000 | 0,1785 | Трубопроводный транспорт/не устанавливается | Земли лесного фонда/не устанавливается |
| | 02:27:000000:4544:3У3 | 0,8367 | 0,0000 | 0,8367 | Трубопроводный транспорт/не устанавливается | Земли лесного фонда/не устанавливается |

| Линейный объект | Условный номер земельного участка | Площадь участка. га | | | Вид разрешенного использования сущ./проект | Категория земель сущ./проект. |
|--|-----------------------------------|---------------------|------------|----------|--|---|
| | | Всего | в долгоср. | во врем. | | |
| | 02:27:000000:4544:3У2 | 0,011 | 0,0000 | 0,011 | Трубопроводный транспорт/не устанавливается | Земли лесного фонда/не устанавливается |
| | 02:27:000000:4544:3У1 | 0,0003 | 0,0000 | 0,0003 | Трубопроводный транспорт/не устанавливается | Земли лесного фонда/не устанавливается |
| Итого: Собственность Российской Федерации, Дюртюлинское лесничество, Яркеевское участковое лесничество, квартал 10 (выдел 86), квартал 13 (выдел 64), в границах Кужбахтинский сельсовет МР Илишевский район Республики Башкортостан | | 1,0265 | 0,0000 | 1,0265 | | |
| Собственность Республики Башкортостан, Кужбахтинский сельсовет, МР Илишевский район Республики Башкортостан | | | | | | |
| Трубопровод от БГ 5 до скважины 411 | 02:27:000000:141:3У3 | 0,0647 | 0,0000 | 0,0647 | Для сельскохозяйственного производства/не устанавливается | Земли сельскохозяйственного назначения/не устанавливается |
| | 02:27:000000:141:3У5 | 0,0001 | 0,0000 | 0,0001 | Для сельскохозяйственного производства/не устанавливается | Земли сельскохозяйственного назначения/не устанавливается |
| | 02:27:000000:141:3У4 | 0,0089 | 0,0000 | 0,0089 | Для сельскохозяйственного производства/не устанавливается | Земли сельскохозяйственного назначения/не устанавливается |
| Итого: Собственность Республики Башкортостан, Кужбахтинский сельсовет, МР Илишевский район Республики Башкортостан | | 0,0737 | 0,0000 | 0,0737 | | |
| СП Базитамакский сельсовет, МР Илишевский район Республики Башкортостан | | | | | | |
| Трубопровод от БГ 5 до скважины 411 | 02:27:000000:30:3У6 | 1,3088 | 0,0000 | 1,3088 | Для сельскохозяйственного производства/ не устанавливается | Зона сельскохозяйственного назначения/не устанавливается |
| | 02:27:030203:6:3У6 | 0,0627 | 0,0000 | 0,0627 | Для сельскохозяйственного производства/ не устанавливается | Зона сельскохозяйственного назначения/не устанавливается |
| | 02:27:030203:6:3У5 | 0,1256 | 0,0000 | 0,1256 | Для сельскохозяйственного производства/ не устанавливается | Зона сельскохозяйственного назначения/не устанавливается |
| Трубопровод от БГ 5 до скважины 411 (демонтаж) | 02:27:031001:137:3У2 | 0,043 | 0,0000 | 0,043 | Для сельскохозяйственного производства/ не устанавливается | Зона сельскохозяйственного назначения/не устанавливается |
| Итого: СП Базитамакский сельсовет, МР Илишевский район Республики Башкортостан | | 1,5401 | 0,0000 | 1,5401 | | |
| Аренда ПАО АНК «Башнефть», в границах сельсовет Базитамакский МР Илишевский Республики Башкортостан | | | | | | |
| Трубопровод от БГ 5 до скважины 411 (демонтаж) | 02:27:031001:103:3У1 | 0,0004 | 0,0000 | 0,0004 | Для иных видов жилой застройки/не устанавливается | Земли населённых пунктов/не устанавливается |

| Линейный объект | Условный номер земельного участка | Площадь участка. га | | | Вид разрешенного использования сущ./проект | Категория земель сущ./проект. |
|--|-----------------------------------|---------------------|------------|----------|---|---|
| | | Всего | в долгоср. | во врем. | | |
| Трубопровод от БГ 5 до скважины 411 (демонтаж) | 02:27:031001:102:3У1 | 0,0004 | 0,0000 | 0,0004 | Для иных видов жилой застройки/не устанавливается | Земли населённых пунктов/не устанавливается |
| Итого: Аренда ПАО АНК «Башнефть», в границах сельсовет Базитамакский МР Илишевский район Республики Башкортостан | | 0,0008 | 0,0000 | 0,0008 | | |
| СП Базитамакский сельсовет МР Илишевский район Республики Башкортостан | | | | | | |
| Трубопровод от БГ 5 до скважины 411 | 02:27:031001:3У11 | 0,0149 | 0,0000 | 0,0149 | - | - |
| | 02:27:030302:3У9 | 0,0001 | 0,0000 | 0,0001 | - | - |
| | 02:27:031001:3У12 | 0,0008 | 0,0000 | 0,0008 | - | - |
| | 02:27:030203:3У13 | 0,0004 | 0,0000 | 0,0004 | - | - |
| | 02:27:031001:3У18 | 0,0042 | 0,0000 | 0,0042 | - | - |
| | 02:27:030302:3У10 | 0,0001 | 0,0000 | 0,0001 | - | - |
| | 02:27:031001:3У17 | 0,0316 | 0,0000 | 0,0316 | - | - |
| Трубопровод от БГ 5 до скважины 411 (демонтаж) | 02:27:031001:3У16 | 0,085 | 0,0000 | 0,085 | - | - |
| | 02:27:031001:3У15 | 0,1558 | 0,0000 | 0,1558 | - | - |
| | 02:27:031001:3У14 | 1,2491 | 0,0000 | 1,2491 | - | - |
| | 02:27:031001:3У13 | 0,0742 | 0,0000 | 0,0742 | - | - |
| | 02:27:030302:3У7 | 0,00003 | 0,0000 | 0,00003 | - | - |
| | 02:27:030302:3У8 | 0,0001 | 0,0000 | 0,0001 | - | - |
| Итого: СП Базитамакский сельсовет МР Илишевский район Республики Башкортостан | | 1,6163 | 0,0000 | 1,6163 | | |
| СП Кужбахтинский сельсовет МР Илишевский район Республики Башкортостан | | | | | | |
| Трубопровод от БГ 5 до скважины 411 | 02:27:030203:3У15 | 0,0006 | 0,0000 | 0,0006 | - | - |
| | 02:27:030203:3У14 | 0,00001 | 0,0000 | 0,00001 | - | - |
| | 02:27:031001:3У20 | 0,4198 | 0,0000 | 0,4198 | - | - |
| | 02:27:031001:3У19 | 0,0064 | 0,0000 | 0,0064 | - | - |
| | 02:27:030302:3У11 | 0,0001 | 0,0000 | 0,0001 | - | - |
| Итого: СП Кужбахтинский сельсовет МР Илишевский район Республики Башкортостан | | 0,4269 | 0,0000 | 0,4269 | | |
| Аренда ПАО "АНК "Башнефть" в границах СП Кужбахтинский сельсовет МР Илишевский район Республики Башкортостан | | | | | | |
| Трубопровод от скважины 6016 до АГЗУ 6620 | 02:27:000000:227 | 0,0336 | 0,0000 | 0,0336 | Для размещения промышленных объектов/не устанавливается | Земли промышленности*/ не устанавливается |
| | 02:27:000000:228 | 0,3509 | 0,0000 | 0,3509 | | |
| | 02:27:000000:231 | 0,0024 | 0,0000 | 0,0024 | | |
| | 02:27:000000:233 | 0,0012 | 0,0000 | 0,0012 | | |
| | 02:27:000000:63 | 0,0008 | 0,0000 | 0,0008 | | |
| Трубопровод от скважины 6016 до АГЗУ 6620 (демонтаж) | 02:27:000000:228 | 0,1603 | 0,0000 | 0,1603 | | |
| | 02:27:000000:229 | 0,0229 | 0,0000 | 0,0229 | | |
| | 02:27:000000:230 | 0,0016 | 0,0000 | 0,0016 | | |
| Итого: Аренда ПАО "АНК "Башнефть" в границах МР Илишевский район, Республики Башкортостан | | 0,5737 | 0,0000 | 0,5737 | | |

| Линейный объект | Условный номер земельного участка | Площадь участка. га | | | Вид разрешенного использования сущ./проект | Категория земель сущ./проект. |
|---|-----------------------------------|---------------------|------------|----------|--|---|
| | | Всего | в долгоср. | во врем. | | |
| СП Базитамакский сельсовет МР Илишевский район Республики Башкортостан | | | | | | |
| Трубопровод от скважины 6016 до АГЗУ 6620 | 02:27:030203:6:3У1 | 0,1853 | 0,0000 | 0,1853 | для сельскохозяйственного производства/не устанавливается | земли сельскохозяйственного назначения/не устанавливается |
| | 02:27:030203:6:3У2 | 0,001 | 0,0000 | 0,001 | для сельскохозяйственного производства/не устанавливается | земли сельскохозяйственного назначения/не устанавливается |
| | 02:27:030203:6:3У3 | 0,0001 | 0,0000 | 0,0001 | для сельскохозяйственного производства/не устанавливается | земли сельскохозяйственного назначения/не устанавливается |
| | 02:27:030302:3У5 | 0,0002 | 0,0000 | 0,0002 | - | - |
| | 02:27:031001:3У9 | 0,0001 | 0,0000 | 0,0001 | - | - |
| | 02:27:031001:3У10 | 0,0791 | 0,0000 | 0,0791 | - | - |
| | 02:27:031001:3У8 | 0,0067 | 0,0000 | 0,0067 | - | - |
| | 02:27:031001:3У6 | 0,0059 | 0,0000 | 0,0059 | - | - |
| | 02:27:031001:3У7 | 0,0045 | 0,0000 | 0,0045 | - | - |
| | 02:27:031001:3У1 | 0,0024 | 0,0000 | 0,0024 | - | - |
| | 02:27:030203:3У12 | 0,0113 | 0,0000 | 0,0113 | - | - |
| Трубопровод от скважины 6016 до АГЗУ 6620 (демонтаж) | 02:27:031001:129:3У1 | 0,0013 | 0,0000 | 0,0013 | Для общего пользования (уличная сеть)/не устанавливается | Земли населенных пунктов/не устанавливается |
| | 02:27:031001:137:3У1 | 0,0175 | 0,0000 | 0,0175 | Для размещения подъездных путей/не устанавливается | Земли населенных пунктов/не устанавливается |
| | 02:27:031001:139:3У1 | 0,0003 | 0,0000 | 0,0003 | Под иными объектами специального назначения/не устанавливается | Земли населенных пунктов/не устанавливается |
| | 02:27:030203:6:3У4 | 0,0988 | 0,0000 | 0,0988 | Для сельскохозяйственного производства/не устанавливается | Земли сельскохозяйственного назначения/не устанавливается |
| | 02:27:030302:3У6 | 0,0002 | 0,0000 | 0,0002 | - | - |
| | 02:27:031001:3У2 | 0,0019 | 0,0000 | 0,0019 | - | - |
| | 02:27:031001:3У3 | 0,6632 | 0,0000 | 0,6632 | - | - |
| | 02:27:031001:3У5 | 0,3473 | 0,0000 | 0,3473 | - | - |
| 02:27:031001:3У4 | 0,0007 | 0,0000 | 0,0007 | - | - | |
| Итого: СП Базитамакский сельсовет МР Илишевский район Республики Башкортостан | | 1,4278 | 0,0000 | 1,4278 | | |
| СП Кужбахтинский сельсовет МР Илишевский район Республики Башкортостан | | | | | | |
| Трубопровод от скважины 6016 до АГЗУ 6620 | 02:27:000000:141:3У1 | 0,3352 | 0,0000 | 0,3352 | для сельскохозяйственного производства/не устанавливается | Земли сельскохозяйственного назначения/не устанавливается |

| Линейный объект | Условный номер земельного участка | Площадь участка. га | | | Вид разрешенного использования сущ./проект | Категория земель сущ./проект. |
|---|-----------------------------------|---------------------|------------|----------|---|---|
| | | Всего | в долгоср. | во врем. | | |
| Трубопровод от скважины 6016 до АГЗУ 6620 (демонтаж) | 02:27:000000:141:3У2 | 0,0629 | 0,0000 | 0,0629 | для сельскохозяйственного производства/не устанавливается | Земли сельскохозяйственного назначения/не устанавливается |
| Итого: СП Кужбахтинский сельсовет МР Илишевский район Республики Башкортостан | | 0,3981 | 0,0000 | 0,3981 | | |
| Российская Федерация (собственность); ПАО "АНК "Башнефть" (аренда), Дюртюлинское лесничество, Яркеевское участковое лесничество, квартал 10 (выдел 86), в границах СП Кужбахтинский сельсовет МР Илишевский район Республики Башкортостан | | | | | | |
| Трубопровод от скважины 6016 до АГЗУ 6620 | 02:27:000000:55:3У43 | 0,1021 | 0,0000 | 0,1021 | Для размещения лесопарков/не устанавливается | Земли лесного фонда/не устанавливается |
| Итого: Российская Федерация (собственность); ПАО "АНК "Башнефть" (аренда), Дюртюлинское лесничество, Яркеевское участковое лесничество, квартал 10 (выдел 86), в границах СП Кужбахтинский сельсовет МР Илишевский район, Республики Башкортостан | | 0,1021 | 0,0000 | 0,1021 | | |
| Собственность Ибрагимов Альберт Васильевич, в границах СП Базитамакский сельсовет, МР Илишевский район Республики Башкортостан | | | | | | |
| Трубопровод от скважины 6016 до АГЗУ 6620 | 02:27:031001:49:3У1 | 0,0012 | 0,0000 | 0,0012 | Для ведения личного подсобного хозяйства/не устанавливается | Земли населенных пунктов/не устанавливается |
| Итого: Собственность Ибрагимов Альберт Васильевич в границах СП Базитамакский сельсовет, МР Илишевский район Республики Башкортостан | | 0,0012 | 0,0000 | 0,0012 | | |
| Имамов Фадис Мингазович, в границах СП Базитамакский сельсовет, МР Илишевский район Республики Башкортостан | | | | | | |
| Трубопровод от скважины 6016 до АГЗУ 6620 (демонтаж) | 02:27:031001:57:3У1 | 0,0001 | 0,0000 | 0,0001 | Для ведения личного подсобного хозяйства/не устанавливается | Земли населенных пунктов/не устанавливается |
| Итого: Имамов Фадис Мингазович, в границах СП Базитамакский сельсовет, МР Илишевский район, Республики Башкортостан | | 0,0001 | 0,0000 | 0,0001 | | |
| Аренда ПАО "АНК "Башнефть" в границах СП Базитамакский сельсовет, МР Илишевский район Республики Башкортостан | | | | | | |
| Трубопровод от скважины 6016 до АГЗУ 6620 | 02:27:000000:231 | 0,1164 | 0,0000 | 0,1164 | Для размещения промышленных объектов/не устанавливается | Земли промышленности*/ не устанавливается |
| | 02:27:000000:228 | 0,0956 | 0,0000 | 0,0956 | | |
| | 02:27:000000:233 | 0,0007 | 0,0000 | 0,0007 | | |
| | 02:27:031001:106 | 0,0447 | 0,0000 | 0,0447 | Для сельскохозяйственного производства/не устанавливается | Земли сельскохозяйственного назначения/не устанавливается |
| Трубопровод от скважины 6016 до АГЗУ 6620 (демонтаж) | 02:27:031001:104 | 0,0004 | 0,0000 | 0,0004 | Для иных видов жилой застройки/не устанавливается | Земли населенных пунктов/не устанавливается |
| | 02:27:031001:108 | 0,0003 | 0,0000 | 0,0003 | | |
| | 02:27:031001:111 | 0,0004 | 0,0000 | 0,0004 | | |
| | 02:27:031001:112 | 0,0004 | 0,0000 | 0,0004 | | |
| | 02:27:031001:113 | 0,0411 | 0,0000 | 0,0411 | | |
| | 02:27:031001:116 | 0,0004 | 0,0000 | 0,0004 | | |
| | 02:27:031001:117 | 0,0003 | 0,0000 | 0,0003 | | |
| | 02:27:031001:118 | 0,0004 | 0,0000 | 0,0004 | | |

| Линейный объект | Условный номер земельного участка | Площадь участка. га | | | Вид разрешенного использования сущ./проект | Категория земель сущ./проект. |
|---|--|---------------------|------------|----------|--|--|
| | | Всего | в долгоср. | во врем. | | |
| | 02:27:031001:119 | 0,0004 | 0,0000 | 0,0004 | Для иных видов жилой застройки/не устанавливается | Земли населенных пунктов/не устанавливается |
| | 02:27:031001:98 | 0,0004 | 0,0000 | 0,0004 | | |
| | 02:27:000000:228 | 0,044 | 0,0000 | 0,044 | Для размещения промышленных объектов/не устанавливается | Земли промышленности*/ не устанавливается |
| | 02:27:000000:230 | 0,0121 | 0,0000 | 0,0121 | | |
| | 02:27:000000:231 | 0,0009 | 0,0000 | 0,0009 | | |
| | 02:27:000000:233 | 0,0078 | 0,0000 | 0,0078 | | |
| | Итого: Аренда ПАО "АНК "Башнефть" в границах СП Базитамакский сельсовет, МР Илишевский район Республики Башкортостан | | 0,3667 | 0,0000 | 0,3667 | |
| СП Базитамакский сельсовет, МР Илишевский район Республики Башкортостан | | | | | | |
| Трубопровод от БГ 5 до скважины 510 | 02:27:000000:30:3У1 | 0.6908 | 0,0000 | 0.6908 | Для сельскохозяйственно го производства/не устанавливается | Земли сельскохозяйственно го назначения/не устанавливается |
| | 02:27:030203:3У4 | 0.00001 | 0,0000 | 0.00001 | - | - |
| | 02:27:030203:3У6 | 0.021 | 0,0000 | 0.021 | - | - |
| | 02:27:030203:3У7 | 0.0046 | 0,0000 | 0.0046 | - | - |
| Трубопровод от БГ 5 до скважины 510 (демонтаж) | 02:27:000000:30:3У2 | 0.1179 | 0,0000 | 0.1179 | Для сельскохозяйственно го производства/не устанавливается | Земли сельскохозяйственно го назначения/не устанавливается |
| | 02:27:030203:3У5 | 0.007 | 0,0000 | 0.007 | - | - |
| Итого: СП Базитамакский сельсовет, МР Илишевский район Республики Башкортостан | | 0.8413 | 0,0000 | 0,8413 | | |
| Аренда ПАО "АНК "Башнефть", в границах СП Базитамакский сельсовет, МР Илишевский район Республики Башкортостан | | | | | | |
| Трубопровод от БГ 5 до скважны 510 | 02:27:000000:230:3У10 | 0.1093 | 0,0000 | 0.1093 | Для размещения промышленных объектов/не устанавливается | Земли промышленности*/ не устанавливается |
| Трубопровод от БГ 5 до скважины 510 (демонтаж) | 02:27:000000:230:3У11 | 0.0018 | 0,0000 | 0.0018 | Для размещения промышленных объектов/не устанавливается | Земли промышленности*/ не устанавливается |
| Итого: Аренда ПАО "АНК "Башнефть", в границах СП Базитамакский сельсовет, МР Илишевский район Республики Башкортостан | | 0.1111 | 0,0000 | 0,0000 | | |
| Аренда ПАО "АНК "Башнефть", в границах СП Кужбахтинский сельсовет, МР Илишевский район Республики Башкортостан | | | | | | |
| Трубопровод от БГ 5 до скважины 510 (демонтаж) | 02:27:000000:63 | 0,0008 | 0,0000 | 0,0008 | Для размещения иных объектов промышленности/не устанавливается | Земли промышленности*/ не устанавливается |
| Итого: Аренда ПАО "АНК "Башнефть", в границах СП Кужбахтинский сельсовет, МР Илишевский район Республики Башкортостан | | 0,0008 | 0,0000 | 0,0008 | | |
| Аренда ПАО "АНК "Башнефть", в границах СП Кужбахтинский сельсовет, МР Илишевский район Республики Башкортостан | | | | | | |
| Трубопровод от скважины 511 до АГЗУ 507 | 02:27:000000:227 | 0,3389 | 0,0000 | 0,3389 | Для размещения иных объектов промышленности/не устанавливается | Земли промышленности*/ не устанавливается |
| | 02:27:000000:63 | 0,0003 | 0,0000 | 0,0003 | | |

| Линейный объект | Условный номер земельного участка | Площадь участка. га | | | Вид разрешенного использования сущ./проект устанавливается | Категория земель сущ./проект. |
|---|-----------------------------------|---------------------|------------|----------|---|--|
| | | Всего | в долгоср. | во врем. | | |
| Трубопровод от скважины 511 до АГЗУ 507 (демонтаж) | 02:27:000000:227 | 0,158 | 0,0000 | 0,158 | | |
| | 02:27:000000:63 | 0,0033 | 0,0000 | 0,0033 | | |
| Итого: Аренда ПАО "АНК "Башнефть", в границах СП Кужбахтинский сельсовет, МР Илишевский район Республики Башкортостан | | 0,5005 | 0,0000 | 0,5005 | | |
| Собственность РФ; Дюртюлинское лесничество, Яркеевское участковое лесничество, квартал 13 (выдел 64), в границах СП Кужбахтинский сельсовет, МР Илишевский район Республики Башкортостан | | | | | | |
| Трубопровод от скважины 511 до АГЗУ 507 | 02:27:000000:55:3У39 | 1,3758 | 0,0000 | 1,3758 | Для размещения лесопарков/ не устанавливается | Земли лесного фонда/ не устанавливается |
| | 02:27:000000:55:42 | 0,032 | 0,0000 | 0,032 | | |
| Трубопровод от скважины 511 до АГЗУ 507 (демонтаж) | 02:27:000000:55:3У37 | 0,0255 | 0,0000 | 0,0255 | | |
| | 02:27:000000:55:3У38 | 0,0632 | 0,0000 | 0,0632 | | |
| | 02:27:000000:55:3У40 | 0,3718 | 0,0000 | 0,3718 | | |
| | 02:27:000000:55:3У41 | 0,0169 | 0,0000 | 0,0169 | | |
| Итого: Собственность РФ; Дюртюлинское лесничество, Яркеевское участковое лесничество, квартал 13 (выдел 64), в границах СП Кужбахтинский сельсовет, МР Илишевский район Республики Башкортостан | | 1,8852 | 0,0000 | 1,8852 | | |
| СП Кужбахтинский сельсовет, МР Илишевский район Республики Башкортостан | | | | | | |
| Трубопровод от скважины 6358 до АГЗУ 450 | 02:27:030202:2:3У1 | 0,1482 | 0,0000 | 0,1482 | Для сельскохозяйственного производства/ не устанавливается | Земли сельскохозяйственного назначения/ не устанавливается |
| | 02:27:030202:2:3У2 | 0,1488 | 0,0000 | 0,1488 | | |
| | 02:27:030202:3У1 | 0,6593 | 0,0000 | 0,6593 | - | - |
| | 02:27:030202:3У2 | 0,1934 | 0,0000 | 0,1934 | - | - |
| Трубопровод от скважины 6358 до АГЗУ 450 (демонтаж) | 02:27:030202:3У3 | 0,0421 | 0,0000 | 0,0421 | Для сельскохозяйственного производства/ не устанавливается | Земли сельскохозяйственного назначения/ не устанавливается |
| | 02:27:030202:2:3У3 | 0,0305 | 0,0000 | 0,0305 | | |
| | 02:27:030202:2:3У4 | 0,0005 | 0,0000 | 0,0005 | | |
| Итого: СП Кужбахтинский сельсовет, МР Илишевский район Республики Башкортостан | | 1,2228 | 0,0000 | 1,2228 | | |
| Аренда ПАО "АНК "Башнефть", в границах СП Кужбахтинский сельсовет, МР Илишевский район Республики Башкортостан | | | | | | |
| Трубопровод от скважины 6358 до АГЗУ 450 | 02:27:000000:236 | 0,0146 | 0,0000 | 0,0146 | под размещение и эксплуатацию объектов нефтедобычи ОАО АНК "Башнефть"/ не устанавливается | Земли промышленности*/ не устанавливается |
| Трубопровод от скважины 6358 до АГЗУ 450 (демонтаж) | 02:27:000000:236 | 0,1405 | 0,0000 | 0,1405 | | |
| | 02:27:000000:229 | 0,0097 | 0,0000 | 0,0097 | Для размещения промышленных объектов/ не устанавливается | |
| Итого: аренда ПАО "АНК "Башнефть", в границах СП Кужбахтинский сельсовет, МР Илишевский район Республики Башкортостан | | 0,1648 | 0,0000 | 0,1648 | | |
| Собственность РФ; Дюртюлинское лесничество, Яркеевское участковое лесничество, квартал 11 (выдел 95), квартал 13 (выдел 64), квартал 14 (выдел 92), квартал 15 (выдел 93), в границах СП Кужбахтинский сельсовет, МР Илишевский район Республики Башкортостан | | | | | | |
| Трубопровод БГ 499 до скважины | 02:27:000000:55:3У12 | 0,1416 | 0,0000 | 0,1416 | Для размещения лесопарков/не | Земли лесного фонда/не |
| | 02:27:000000:55:3У14 | 0,0426 | 0,0000 | 0,0426 | | |

| Линейный объект | Условный номер земельного участка | Площадь участка. га | | | Вид разрешенного использования сущ./проект устанавливается | Категория земель сущ./проект. устанавливается |
|--|-----------------------------------|---------------------|------------|----------|--|---|
| | | Всего | в долгоср. | во врем. | | |
| 509 (демонтаж) | 02:27:000000:55:3У15 | 0,3209 | 0,0000 | 0,3209 | | |
| | 02:27:000000:55:3У17 | 0,0035 | 0,0000 | 0,0035 | | |
| | 02:27:000000:55:3У18 | 0,0047 | 0,0000 | 0,0047 | | |
| | 02:27:000000:55:3У19 | 0,0011 | 0,0000 | 0,0011 | | |
| | 02:27:000000:55:3У20 | 0,0012 | 0,0000 | 0,0012 | | |
| | 02:27:000000:55:3У23 | 0,0387 | 0,0000 | 0,0387 | | |
| | 02:27:000000:55:3У26 | 0,2103 | 0,0000 | 0,2103 | | |
| | 02:27:000000:55:3У27 | 0,2076 | 0,0000 | 0,2076 | | |
| Трубопровод БГ 499 до скважины 509 | 02:27:000000:55:3У11 | 0,0002 | 0,0000 | 0,0002 | | |
| | 02:27:000000:55:3У13 | 0,3526 | 0,0000 | 0,3526 | | |
| | 02:27:000000:55:3У16 | 2,4204 | 0,0000 | 2,4204 | | |
| | 02:27:000000:55:3У21 | 0,0005 | 0,0000 | 0,0005 | | |
| | 02:27:000000:55:3У22 | 0,0003 | 0,0000 | 0,0003 | | |
| | 02:27:000000:55:3У24 | 0,0067 | 0,0000 | 0,0067 | | |
| | 02:27:000000:55:3У25 | 0,0114 | 0,0000 | 0,0114 | | |
| | 02:27:000000:55:3У28 | 0,2344 | 0,0000 | 0,2344 | | |
| Итого: Собственность РФ; Дюртюлинское лесничество, Яркеевское участковое лесничество, квартал 11 (выдел 95), квартал 13 (выдел 64), квартал 14 (выдел 92), квартал 15 (выдел 93), в границах СП Кужбахтинский сельсовет, МР Илишевский район Республики Башкортостан | | 3,9987 | 0,0000 | 3,9987 | | |
| Аренда ПАО "АНК "Башнефть", в границах СП Кужбахтинский сельсовет, МР Илишевский район Республики Башкортостан | | | | | | |
| Трубопровод БГ 499 до скважины 509 (демонтаж) | 02:27:000000:63 | 0,0099 | 0,0000 | 0,0099 | Для размещения промышленных объектов/не устанавливается | Земли промышленности*/ не устанавливается |
| | 02:27:000000:227 | 0,2866 | 0,0000 | 0,2866 | | |
| | 02:27:000000:230 | 0,0093 | 0,0000 | 0,0093 | | |
| Трубопровод БГ 499 до скважины 509 | 02:27:000000:63 | 0,1968 | 0,0000 | 0,1968 | Для размещения иных объектов промышленности/не устанавливается | |
| | 02:27:000000:227 | 0,126 | 0,0000 | 0,126 | | |
| | 02:27:000000:230 | 0,02 | 0,0000 | 0,02 | | |
| | 02:27:000000:231 | 0,0084 | 0,0000 | 0,0084 | Для размещения промышленных объектов/не устанавливается | |
| Итого: аренда ПАО "АНК "Башнефть", в границах СП Кужбахтинский сельсовет, МР Илишевский район Республики Башкортостан | | 0,657 | 0,0000 | 0,657 | | |
| СП Кужбахтинский сельсовет, МР Илишевский район Республики Башкортостан | | | | | | |
| Трубопровод БГ 499 до скважины 509 (демонтаж) | 02:27:030203:3У1 | 0,0196 | 0,0000 | 0,0196 | - | - |
| | 02:27:030203:3У2 | 0,0119 | 0,0000 | 0,0119 | - | - |
| | 02:27:030203:3У3 | 0,1153 | 0,0000 | 0,1153 | - | - |
| Итого: СП Кужбахтинский сельсовет, МР Илишевский район Республики Башкортостан | | 0,1469 | 0,0000 | 0,1468 | | |

| Линейный объект | Условный номер земельного участка | Площадь участка, га | | | Вид разрешенного использования сущ./проект | Категория земель сущ./проект. |
|---|-----------------------------------|---------------------|------------|----------|--|---|
| | | Всего | в долгоср. | во врем. | | |
| Собственность РФ, в границах СП Кужбахтинский сельсовет, МР Илишевский район Республики Башкортостан | | | | | | |
| Трубопровод БГ 499 до скважины 509 (демонтаж) | 02:27:030203:565:3У1 | 0,0109 | 0,0000 | 0,0109 | Для строительства, реконструкции, эксплуатации линейного объекта/не устанавливается | Земли лесного фонда/не устанавливается |
| Итого: Собственность РФ, в границах СП Кужбахтинский сельсовет, МР Илишевский район Республики Башкортостан | | 0,0109 | 0,0000 | 0,0109 | | |
| Аренда ПАО "АНК "Башнефть", в границах СП Кужбахтинский сельсовет, МР Илишевский район Республики Башкортостан | | | | | | |
| Трубопровод от врезки БГ 6556 до скважины 6411 (демонтаж) | 02:27:000000:229 | 0,1226 | 0,0000 | 0,1226 | Для размещения промышленных объектов/не устанавливается | Земли промышленности*/ не устанавливается |
| | 02:27:000000:230 | 0,0117 | 0,0000 | 0,0117 | Для размещения иных объектов промышленности/не устанавливается | |
| Трубопровод от врезки БГ 6556 до скважины 6411 | 02:27:000000:229 | 0,07 | 0,0000 | 0,07 | Для размещения промышленных объектов/не устанавливается | |
| | 02:27:000000:227 | 0,0007 | 0,0000 | 0,0007 | Для размещения промышленных объектов/не устанавливается | |
| | 02:27:000000:230 | 0,0397 | 0,0000 | 0,0397 | Для размещения иных объектов промышленности/не устанавливается | |
| | 02:27:000000:231 | 0,0283 | 0,0000 | 0,0283 | Для размещения промышленных объектов/не устанавливается | |
| | 02:27:000000:236 | 0,0008 | 0,0000 | 0,0008 | под размещение и эксплуатацию объектов нефтедобычи ПАО АНК "Башнефть"/не устанавливается | |
| Итого: аренда ПАО "АНК "Башнефть", в границах СП Кужбахтинский сельсовет, МР Илишевский район Республики Башкортостан | | 0,2738 | 0,0000 | 0,2738 | | |
| Собственность РФ; ПАО "АНК "Башнефть" (аренда), Дюртюлинское лесничество, Яркеевское участковое лесничество, квартал 9 (выдел 90), квартал 12 (выдел 114), в границах СП Кужбахтинский сельсовет МР Илишевский район, Республики Башкортостан | | | | | | |
| Трубопровод от врезки БГ 6556 до скважины 6411(демонтаж) | 02:27:000000:55:3У9 | 0,0884 | 0,0000 | 0,0884 | Для ведения лесного хозяйства/не устанавливается | Земли лесного фонда/не устанавливается |
| | 02:27:000000:55:3У10 | 0,0854 | 0,0000 | 0,0854 | | |
| Трубопровод от врезки БГ 6556 до скважины 6411 | 02:27:000000:55:3У6 | 0,8233 | 0,0000 | 0,8233 | | |
| | 02:27:000000:55:3У7 | 0,6 | 0,0000 | 0,6 | | |
| | 02:27:000000:55:3У8 | 0,0019 | 0,0000 | 0,0019 | | |
| Итого: Собственность РФ; ПАО "АНК "Башнефть" (аренда), Дюртюлинское лесничество, Яркеевское участковое лесничество, квартал 9 (выдел 90), квартал 12 (выдел 114), в границах СП Кужбахтинский сельсовет МР Илишевский район Республики Башкортостан | | 1,599 | 0,0000 | 1,599 | | |

| Линейный объект | Условный номер земельного участка | Площадь участка. га | | | Вид разрешенного использования сущ./проект | Категория земель сущ./проект. |
|--|-----------------------------------|---------------------|------------|----------|--|---|
| | | Всего | в долгоср. | во врем. | | |
| СП Кужбахтинский сельсовет, МР Илишевский район Республики Башкортостан | | | | | | |
| Трубопровод от врезки БГ 6556 до скважины 6411(демонтаж) | 02:27:030202:3У4 | 0,0056 | 0,0000 | 0,0056 | - | - |
| Трубопровод от врезки БГ 6556 до скважины 6411 | 02:27:030202:3У5 | 0,0592 | 0,0000 | 0,0592 | - | - |
| | 02:27:030202:3У6 | 0,0003 | 0,0000 | 0,0003 | - | - |
| Итого: СП Кужбахтинский сельсовет, МР Илишевский район Республики Башкортостан | | 0,0651 | 0,0000 | 0,0651 | | |
| аренда ПАО "АНК "Башнефть", в границах СП Базитамакский сельсовет, МР Илишевский Республики Башкортостан | | | | | | |
| Трубопровод от БГ 89 до 6320 | 02:27:000000:236 | 0,0007 | 0,0000 | 0,0007 | под размещение и эксплуатацию объектов нефтедобычи ОАО АНК "Башнефть"/не устанавливается | Земли промышленности*/не устанавливается |
| | 02:27:000000:228 | 0,1659 | 0,0000 | 0,1659 | Для размещения промышленных объектов/не устанавливается | Земли промышленности*/ не устанавливается |
| | 02:27:000000:233 | 0,0003 | 0,0000 | 0,0003 | Для размещения промышленных объектов/не устанавливается | Земли промышленности*/ не устанавливается |
| | 02:27:000000:230 | 0,0213 | 0,0000 | 0,0213 | Для размещения иных объектов промышленности/не устанавливается | Земли промышленности*/ не устанавливается |
| Трубопровод от БГ 89 до 6320 (демонтаж) | 02:27:000000:236 | 0,0013 | 0,0000 | 0,0013 | под размещение и эксплуатацию объектов нефтедобычи ОАО АНК "Башнефть"/не устанавливается | Земли промышленности*/ не устанавливается |
| | 02:27:000000:228 | 0,5171 | 0,0000 | 0,5171 | Для размещения промышленных объектов/не устанавливается | Земли промышленности*/ не устанавливается |
| Итого: аренда ПАО "АНК "Башнефть", в границах СП Базитамакский сельсовет, МР Илишевский Республики Башкортостан | | 0,7066 | 0,0000 | 0,7066 | | |
| аренда Крестьянское (фермерское) хозяйство "Игенче", в границах СП Базитамакский сельсовет, МР Илишевский район Республики Башкортостан | | | | | | |
| Трубопровод от БГ 89 до 6320 | 02:27:030202:4:3У24 | 0,0012 | 0,0000 | 0,0012 | Для выпаса скота/не устанавливается | Земли сельскохозяйственного назначения/не устанавливается |
| Трубопровод от БГ 89 до 6320 (демонтаж) | 02:27:030202:4:3У23 | 0,0037 | 0,0000 | 0,0037 | Для выпаса скота/не устанавливается | Земли сельскохозяйственного назначения/не устанавливается |
| Итого: аренда Крестьянское (фермерское) хозяйство "Игенче", в границах СП Базитамакский сельсовет, МР Илишевский район Республики Башкортостан | | 0,0049 | 0,0000 | 0,0049 | | |
| СП Базитамакский сельсовет, МР Илишевский район Республики Башкортостан | | | | | | |
| Трубопровод от БГ 89 до 6320 | 02:27:030202:3У31 | 0,0001 | 0,0000 | 0,0001 | - | - |
| | 02:27:030202:3У32 | 0,0025 | 0,0000 | 0,0025 | - | - |

| Линейный объект | Условный номер земельного участка | Площадь участка. га | | | Вид разрешенного использования сущ./проект | Категория земель сущ./проект. |
|--|-----------------------------------|---------------------|------------|----------|--|---|
| | | Всего | в долгоср. | во врем. | | |
| Трубопровод от БГ 89 до 6320 (демонтаж) | 02:27:030202:3У33 | 0,0058 | 0,0000 | 0,0058 | - | - |
| | 02:27:030202:3У34 | 0,0001 | 0,0000 | 0,0001 | - | - |
| Итого: СП Базитамакский, МР Илишевский район Республики Башкортостан | | 0,0085 | 0,0000 | 0,0085 | | |
| аренда СХПК имени XXII партсъезда, в границах СП Базитамакский сельсовет, МР Илишевский район, Республики Башкортостан | | | | | | |
| Трубопровод от БГ 89 до 6320 | 02:27:030302:1345:3У12 | 0,0153 | 0,0000 | 0,0153 | Для сельскохозяйственного производства/не устанавливается | Земли сельскохозяйственного назначения/не устанавливается |
| | 02:27:030302:1345:3У14 | 0,2995 | 0,0000 | 0,2995 | Для сельскохозяйственного производства/не устанавливается | Земли сельскохозяйственного назначения/не устанавливается |
| | 02:27:030302:1345:3У16 | 0,0031 | 0,0000 | 0,0031 | Для сельскохозяйственного производства/не устанавливается | Земли сельскохозяйственного назначения/не устанавливается |
| | 02:27:030302:1345:3У20 | 1,2353 | 0,0000 | 1,2353 | Для сельскохозяйственного производства/не устанавливается | Земли сельскохозяйственного назначения/не устанавливается |
| Трубопровод от БГ 89 до 6320 (демонтаж) | 02:27:030302:1345:3У13 | 0,0467 | 0,0000 | 0,0467 | Для сельскохозяйственного производства/не устанавливается | Земли сельскохозяйственного назначения/не устанавливается |
| | 02:27:030302:1345:3У15 | 0,0192 | 0,0000 | 0,0192 | Для сельскохозяйственного производства/не устанавливается | Земли сельскохозяйственного назначения/не устанавливается |
| | 02:27:030302:1345:3У17 | 0,0033 | 0,0000 | 0,0033 | Для сельскохозяйственного производства/не устанавливается | Земли сельскохозяйственного назначения/не устанавливается |
| | 02:27:030302:1345:3У18 | 1,2714 | 0,0000 | 1,2714 | Для сельскохозяйственного производства/не устанавливается | Земли сельскохозяйственного назначения/не устанавливается |
| | 02:27:030302:1345:3У19 | 0,0768 | 0,0000 | 0,0768 | Для сельскохозяйственного производства/не устанавливается | Земли сельскохозяйственного назначения/не устанавливается |
| Итого: аренда СХПК имени XXII партсъезда, в границах СП Базитамакский сельсовет, МР Илишевский район Республики Башкортостан | | 2,9706 | 0,0000 | 2,9706 | | |
| Аренда ПАО "АНК "Башнефть", в границах СП Базитамакский сельсовет, МР Илишевский район Республики Башкортостан | | | | | | |
| Трубопровод от БГ 89 до скв 89 ЮСУ | 02:27:000000:228 | 0,2459 | 0,0000 | 0,2459 | Для размещения иных объектов промышленности/не устанавливается | Земли промышленности*/ не устанавливается |
| | 02:27:000000:229 | 0,0181 | 0,0000 | 0,0181 | Для размещения промышленных объектов/не устанавливается | Земли промышленности*/ не устанавливается |

| Линейный объект | Условный номер земельного участка | Площадь участка. га | | | Вид разрешенного использования сущ./проект | Категория земель сущ./проект. |
|--|-----------------------------------|---------------------|------------|----------|--|---|
| | | Всего | в долгоср. | во врем. | | |
| | 02:27:000000:230 | 0,0029 | 0,0000 | 0,0029 | Для размещения промышленных объектов/не устанавливается | Земли промышленности*/ не устанавливается |
| | 02:27:000000:233 | 0,0001 | 0,0000 | 0,0001 | Для размещения промышленных объектов/не устанавливается | Земли промышленности*/ не устанавливается |
| | 02:27:000000:236 | 0,0072 | 0,0000 | 0,0072 | Под размещение и эксплуатацию объектов нефтедобычи ОАО АНК "Башнефть"/не устанавливается | Земли промышленности*/ не устанавливается |
| Трубопровод от БГ 89 до скв 89 ЮСУ (демонтаж) | 02:27:000000:228 | 0,0921 | 0,0000 | 0,0921 | Для размещения промышленных объектов/не устанавливается | Земли промышленности*/ не устанавливается |
| Итого: аренда ПАО "АНК "Башнефть", СП Базитамаксий сельсовет, МР Илишевский район Республики Башкортостан | | 0,3663 | 0,0000 | 0,3663 | | |
| Аренда СХПК имени XXII партсъезда, в границах СП Базитамаксий сельсовет, МР Илишевский район, Республики Башкортостан | | | | | | |
| Трубопровод от БГ 89 до скважины 89ЮСУ | 02:27:030302:1345:3 У21 | 0,0117 | 0,0000 | 0,0117 | Для сельскохозяйственного производства/не устанавливается | Земли сельскохозяйственного назначения/не устанавливается |
| | 02:27:030302:1345:3 У22 | 0,0345 | 0,0000 | 0,0345 | Для сельскохозяйственного производства/не устанавливается | Земли сельскохозяйственного назначения/не устанавливается |
| | 02:27:030302:1345:3 У23 | 0,6954 | 0,0000 | 0,6954 | Для сельскохозяйственного производства/не устанавливается | Земли сельскохозяйственного назначения/не устанавливается |
| | 02:27:030302:1345:3 У25 | 0,0055 | 0,0000 | 0,0055 | Для сельскохозяйственного производства/не устанавливается | Земли сельскохозяйственного назначения/не устанавливается |
| Трубопровод от БГ 89 до скважины 89ЮСУ (демонтаж) | 02:27:030302:1345:3 У24 | 0,0561 | 0,0000 | 0,0561 | Для сельскохозяйственного производства/не устанавливается | Земли сельскохозяйственного назначения/не устанавливается |
| Итого: аренда сельскохозяйственного производственного кооператива имени XXII партсъезда, в границах СП Базитамаксий сельсовет, МР Илишевский район Республики Башкортостан | | 0,8032 | 0,0000 | 0,8032 | | |
| СП Базитамаксий сельсовет, МР Илишевский район Республики Башкортостан | | | | | | |
| Трубопровод от БГ 89 до скважины 89ЮСУ | 02:27:030202:3У35 | 0,0104 | 0,0000 | 0,0104 | - | - |
| | 02:27:030202:3У36 | 0,0002 | 0,0000 | 0,0002 | - | - |
| Итого: СП Базитамаксий сельсовет, МР Илишевский район Республики Башкортостан | | 0,0106 | 0,0000 | 0,0106 | | |
| Аренда Крестьянское (фермерское) хозяйство "Игенче", в границах СП Базитамаксий сельсовет, МР Илишевский район Республики Башкортостан | | | | | | |

| Линейный объект | Условный номер земельного участка | Площадь участка. га | | | Вид разрешенного использования сущ./проект | Категория земель сущ./проект. |
|---|-----------------------------------|---------------------|------------|----------|--|---|
| | | Всего | в долгоср. | во врем. | | |
| Трубопровод от БГ 89 до скважины 89ЮСУ | 02:27:030202:4:3У25 | 0,0008 | 0,0000 | 0,0008 | Для выпаса скота/не устанавливается | Земли сельскохозяйственного назначения/не устанавливается |
| | 02:27:030202:4:3У26 | 0,0133 | 0,0000 | 0,0133 | Для выпаса скота/не устанавливается | Земли сельскохозяйственного назначения/не устанавливается |
| | 02:27:030202:4:3У27 | 0,0119 | 0,0000 | 0,0119 | Для выпаса скота/не устанавливается | Земли сельскохозяйственного назначения/не устанавливается |
| Итого: аренда Крестьянское (фермерское) хозяйство "Игенче", в границах СП Базитамаксий сельсовет, МР Илишевский район Республики Башкортостан | | 0,026 | 0,0000 | 0,026 | | |
| аренда ПАО "АНК "Башнефть", в границах СП Базитамаксий сельсовет, МР Илишевский район Республики Башкортостан | | | | | | |
| Трубопровод от БГ 6308 до скважины 6068 | 02:27:000000:63 | 0,093 | 0,0000 | 0,093 | Для размещения промышленных объектов/не устанавливается | Земли промышленности*/ не устанавливается |
| | 02:27:000000:229 | 0,0221 | 0,0000 | 0,0221 | Для размещения промышленных объектов/не устанавливается | Земли промышленности*/ не устанавливается |
| | 02:27:000000:230 | 0,116 | 0,0000 | 0,116 | Для размещения иных объектов промышленности/не устанавливается | Земли промышленности*/ не устанавливается |
| | 02:27:000000:236 | 0,076 | 0,0000 | 0,076 | под размещение и эксплуатацию объектов нефтедобычи ОАО АНК "Башнефть"/не устанавливается | Земли промышленности*/ не устанавливается |
| Трубопровод от БГ 6308 до скважины 6068 (демонтаж) | 02:27:000000:63 | 0,4097 | 0,0000 | 0,4097 | Для размещения промышленных объектов/не устанавливается | Земли промышленности*/ не устанавливается |
| | 02:27:000000:228 | 0,0192 | 0,0000 | 0,0192 | Для размещения промышленных объектов/не устанавливается | Земли промышленности*/ не устанавливается |
| | 02:27:000000:229 | 0,0033 | 0,0000 | 0,0033 | Для размещения промышленных объектов/не устанавливается | Земли промышленности*/ не устанавливается |
| | 02:27:000000:230 | 0,0818 | 0,0000 | 0,0818 | Для размещения промышленных объектов/не устанавливается | Земли промышленности*/ не устанавливается |
| | 02:27:000000:233 | 0,339 | 0,0000 | 0,339 | Для размещения промышленных объектов/не устанавливается | Земли промышленности*/ не устанавливается |
| | 02:27:000000:236 | 0,0186 | 0,0000 | 0,0186 | Для размещения промышленных объектов/не устанавливается | Земли промышленности*/ не устанавливается |

| Линейный объект | Условный номер земельного участка | Площадь участка. га | | | Вид разрешенного использования сущ./проект | Категория земель сущ./проект. |
|--|-----------------------------------|---------------------|------------|----------|---|---|
| | | Всего | в долгоср. | во врем. | | |
| Итого: аренда ПАО "АНК "Башнефть", СП Базитамаксий сельсовет, МР Илишевский район Республики Башкортостан | | 1,1787 | 0,0000 | 1,1787 | | |
| Аренда СХПК имени XXII партсъезда, в границах СП Базитамаксий сельсовет, МР Илишевский район Республики Башкортостан | | | | | | |
| Трубопровод от БГ 6308 до скважины 6068 | 02:27:030301:12:3У1 | 0,0034 | 0,0000 | 0,0034 | Для выпаса скота/не устанавливается | Земли сельскохозяйственного назначения/не устанавливается |
| | 02:27:030201:27:3У1 | 1,0378 | 0,0000 | 1,0378 | Для иных видов сельскохозяйственного использования/не устанавливается | Земли сельскохозяйственного назначения/не устанавливается |
| Трубопровод от БГ 6308 до скважины 6068 (демонтаж) | 02:27:030301:12:3У2 | 0,0011 | 0,0000 | 0,0011 | Для выпаса скота/не устанавливается | Земли сельскохозяйственного назначения/не устанавливается |
| Итого: аренда сельскохозяйственного производственного кооператива имени XXII партсъезда, в границах СП Базитамаксий сельсовет, МР Илишевский район Республики Башкортостан | | 1,0423 | 0,0000 | 1,0423 | | |
| СП Базитамаксий сельсовет, МР Илишевский район Республики Башкортостан | | | | | | |
| Трубопровод от БГ 6308 до скважины 6068 | 02:27:030201:3У1 | 0,0028 | 0,0000 | 0,0028 | - | - |
| | 02:27:030201:3У3 | 0,0381 | 0,0000 | 0,0381 | - | - |
| | 02:27:030201:3У4 | 1,111 | 0,0000 | 1,111 | - | - |
| | 02:27:030202:3У14 | 0,0014 | 0,0000 | 0,0014 | - | - |
| | 02:27:030202:3У17 | 0,13 | 0,0000 | 0,13 | - | - |
| | 02:27:030202:3У18 | 0,0005 | 0,0000 | 0,0005 | - | - |
| | 02:27:030202:3У20 | 0,0004 | 0,0000 | 0,0004 | - | - |
| | 02:27:030202:3У49 | 0,0173 | 0,0000 | 0,0173 | - | - |
| | 02:27:030301:2:3У1 | 0,1346 | 0,0000 | 0,1346 | Земли сельскохозяйственного назначения/не устанавливается | Земли сельскохозяйственного назначения/не устанавливается |
| Трубопровод от БГ 6308 до скважины 6068 (демонтаж) | 02:27:030201:3У5 | 0,0536 | 0,0000 | 0,0536 | - | - |
| | 02:27:030201:3У2 | 0,0004 | 0,0000 | 0,0004 | - | - |
| | 02:27:030301:2:3У2 | 1,5465 | 0,0000 | 1,5465 | Земли сельскохозяйственного назначения/не устанавливается | Земли сельскохозяйственного назначения/не устанавливается |
| | 02:27:030202:3У12 | 0,0011 | 0,0000 | 0,0011 | - | - |
| | 02:27:030202:3У13 | 0,0002 | 0,0000 | 0,0002 | - | - |
| | 02:27:030202:3У15 | 0,5325 | 0,0000 | 0,5325 | - | - |
| | 02:27:030202:3У16 | 0,0001 | 0,0000 | 0,0001 | - | - |
| | 02:27:030202:3У19 | 0,1166 | 0,0000 | 0,1166 | - | - |
| | 02:27:030202:3У50 | 0,0002 | 0,0000 | 0,0002 | - | - |
| | 02:27:030301:3У1 | 0,0038 | 0,0000 | 0,0038 | - | - |
| | 02:27:030301:3У2 | 0,0001 | 0,0000 | 0,0001 | - | - |
| | 02:27:030302:3У1 | 0,0026 | 0,0000 | 0,0026 | - | - |

| Линейный объект | Условный номер земельного участка | Площадь участка. га | | | Вид разрешенного использования сущ./проект | Категория земель сущ./проект. |
|--|-----------------------------------|---------------------|------------|----------|--|---|
| | | Всего | в долгоср. | во врем. | | |
| | 02:27:030302:3У2 | 0,0009 | 0,0000 | 0,0009 | - | - |
| | 02:27:030302:3У3 | 0,0548 | 0,0000 | 0,0548 | - | - |
| | 02:27:030302:3У4 | 0,0009 | 0,0000 | 0,0009 | - | - |
| Итого: СП Базитамаксий сельсовет, МР Илишевский район Республики Башкортостан | | 3,7504 | 0,0000 | 3,7504 | | |
| Аренда ПАО "АНК "Башнефть" в границах СП Базитамаксий сельсовет, МР Илишевский район Республики Башкортостан | | | | | | |
| Трубопровод от БГ 6308 до скважины 6068 | 02:27:031001:103:3У2 | 0,0876 | 0,0000 | 0,0876 | Для иных видов сельскохозяйственного использования/не устанавливается | Земли сельскохозяйственного назначения/не устанавливается |
| Итого: Аренда ПАО "АНК "Башнефть" в границах СП Базитамаксий сельсовет, МР Илишевский район Республики Башкортостан | | 0,0876 | 0,0000 | 0,0876 | | |
| Аренда Крестьянское (фермерское) хозяйство "Игенче" в границах СП Базитамаксий сельсовет, МР Илишевский район Республики Башкортостан | | | | | | |
| Трубопровод от БГ 6308 до скважины 6068 | 02:27:030202:4:3У7 | 1,0528 | 0,0000 | 1,0528 | Для выпаса скота/не устанавливается | Земли сельскохозяйственного назначения/не устанавливается |
| Трубопровод от БГ 6308 до скважины 6068 (демонтаж) | 02:27:030202:4:3У5 | 0,0038 | 0,0000 | 0,0038 | Для выпаса скота/не устанавливается | Земли сельскохозяйственного назначения/не устанавливается |
| | 02:27:030202:4:3У6 | 0,0606 | 0,0000 | 0,0606 | Для выпаса скота/не устанавливается | Земли сельскохозяйственного назначения/не устанавливается |
| | 02:27:030202:4:3У8 | 0,0054 | 0,0000 | 0,0054 | Для выпаса скота/не устанавливается | Земли сельскохозяйственного назначения/не устанавливается |
| Итого: аренда Крестьянское (фермерское) хозяйство "Игенче" в границах СП Базитамаксий сельсовет, МР Илишевский район Республики Башкортостан | | 1,1226 | 0,0000 | 1,1226 | | |
| аренда ПАО "АНК "Башнефть", в границах СП Базитамаксий сельсовет, МР Илишевский район Республики Башкортостан | | | | | | |
| Трубопровод от БГ 6308 до скважины 6101 | 02:27:000000:229 | 0,1212 | 0,0000 | 0,1212 | Для размещения промышленных объектов/не устанавливается | Земли промышленности*/ не устанавливается |
| | 02:27:000000:236 | 0,0015 | 0,0000 | 0,0015 | под размещение и эксплуатацию объектов нефтедобычи ОАО АНК "Башнефть"/не устанавливается | Земли промышленности*/ не устанавливается |
| Трубопровод от БГ 6308 до скважины 6101 (демонтаж) | 02:27:000000:229 | 0,148 | 0,0000 | 0,148 | Для размещения промышленных объектов/не устанавливается | Земли промышленности*/ не устанавливается |
| | 02:27:000000:233 | 0,0071 | 0,0000 | 0,0071 | Для размещения промышленных объектов/не устанавливается | Земли промышленности*/ не устанавливается |

| Линейный объект | Условный номер земельного участка | Площадь участка. га | | | Вид разрешенного использования сущ./проект | Категория земель сущ./проект. |
|--|-----------------------------------|---------------------|------------|----------|--|---|
| | | Всего | в долгоср. | во врем. | | |
| | 02:27:000000:236 | 0,1511 | 0,0000 | 0,1511 | под размещение и эксплуатацию объектов нефтедобычи ОАО АНК "Башнефть"/не устанавливается | Земли промышленности*/ не устанавливается |
| Итого: аренда ПАО "АНК "Башнефть", в границах СП Базитамакский сельсовет, МР Илишевский район, Республики Башкортостан | | 0,4289 | 0,0000 | 0,4289 | | |
| аренда Крестьянское (фермерское) хозяйство "Игенче", в границах СП Базитамакский сельсовет, МР Илишевский район Республики Башкортостан | | | | | | |
| Трубопровод от БГ 6308 до скважины 6101 | 02:27:030202:4:3У10 | 0,5514 | 0,0000 | 0,5514 | Для выпаса скота/не устанавливается | Земли сельскохозяйственного назначения/не устанавливается |
| | 02:27:030202:4:3У11 | 0,1944 | 0,0000 | 0,1944 | Для выпаса скота/не устанавливается | Земли сельскохозяйственного назначения/не устанавливается |
| Трубопровод от БГ 6308 до скважины 6101 (демонтаж) | 02:27:030202:4:3У9 | 0,0385 | 0,0000 | 0,0385 | Для выпаса скота/не устанавливается | Земли сельскохозяйственного назначения/не устанавливается |
| | 02:27:030202:4:3У12 | 0,2609 | 0,0000 | 0,2609 | Для выпаса скота/не устанавливается | Земли сельскохозяйственного назначения/не устанавливается |
| Итого: аренда Крестьянское (фермерское) хозяйство "Игенче", в границах СП Базитамакский сельсовет, МР Илишевский район Республики Башкортостан | | 1,0452 | 0,0000 | 1,0452 | | |
| СП Базитамакский сельсовет, МР Илишевский район Республики Башкортостан | | | | | | |
| Трубопровод от БГ 6308 до скважины 6101 | 02:27:030202:3У26 | 0,0082 | 0,0000 | 0,0082 | - | - |
| Трубопровод от БГ 6308 до скважины 6101 (демонтаж) | 02:27:030202:3У21 | 0,0044 | 0,0000 | 0,0044 | - | - |
| | 02:27:030202:3У22 | 0,0694 | 0,0000 | 0,0694 | - | - |
| | 02:27:030202:3У23 | 0,1525 | 0,0000 | 0,1525 | - | - |
| | 02:27:030202:3У24 | 0,0003 | 0,0000 | 0,0003 | - | - |
| | 02:27:030202:3У25 | 0,0162 | 0,0000 | 0,0162 | - | - |
| Итого: СП Базитамакский сельсовет, МР Илишевский район Республики Башкортостан | | 0,251 | 0,0000 | #ЗНАЧ! | | |
| аренда Крестьянское (фермерское) хозяйство "Игенче", в границах СП Кужбахтинский сельсовет, МР Илишевский район Республики Башкортостан | | | | | | |
| Трубопровод от БГ 89 до скважины 6308 | 02:27:030202:4:3У13 | 0,0636 | 0,0000 | 0,0636 | Для выпаса скота/не устанавливается | Земли сельскохозяйственного назначения/не устанавливается |
| | 02:27:030202:4:3У14 | 0,0034 | 0,0000 | 0,0034 | Для выпаса скота/не устанавливается | Земли сельскохозяйственного назначения/не устанавливается |
| | 02:27:030202:4:3У21 | 0,2725 | 0,0000 | 0,2725 | Для выпаса скота/не устанавливается | Земли сельскохозяйственного назначения/не устанавливается |

| Линейный объект | Условный номер земельного участка | Площадь участка. га | | | Вид разрешенного использования сущ./проект | Категория земель сущ./проект. |
|--|-----------------------------------|---------------------|------------|----------|---|---|
| | | Всего | в долгоср. | во врем. | | |
| | 02:27:030202:4:3У19 | 1,4346 | 0,0000 | 1,4346 | Для выпаса скота/не устанавливается | Земли сельскохозяйственного назначения/не устанавливается |
| | 02:27:030202:4:3У17 | 0,7429 | 0,0000 | 0,7429 | Для выпаса скота/не устанавливается | Земли сельскохозяйственного назначения/не устанавливается |
| | 02:27:030202:4:3У15 | 0,2558 | 0,0000 | 0,2558 | Для выпаса скота/не устанавливается | Земли сельскохозяйственного назначения/не устанавливается |
| Трубопровод от БГ 89 до скважины 6308 (демонтаж) | 02:27:030202:4:3У16 | 0,1513 | 0,0000 | 0,1513 | Для выпаса скота/не устанавливается | Земли сельскохозяйственного назначения/не устанавливается |
| | 02:27:030202:4:3У18 | 0,2424 | 0,0000 | 0,2424 | Для выпаса скота/не устанавливается | Земли сельскохозяйственного назначения/не устанавливается |
| | 02:27:030202:4:3У20 | 0,3536 | 0,0000 | 0,3536 | Для выпаса скота/не устанавливается | Земли сельскохозяйственного назначения/не устанавливается |
| | 02:27:030202:4:3У22 | 0,0217 | 0,0000 | 0,0217 | Для выпаса скота/не устанавливается | Земли сельскохозяйственного назначения/не устанавливается |
| Итого: аренда Крестьянское (фермерское) хозяйство "Игенче", в границах СП Кужбахтинский сельсовет, МР Илишевский район Республики Башкортостан | | 3,5418 | 0,0000 | 3,5418 | | |
| аренда ПАО "АНК "Башнефть", в границах СП Кужбахтинский сельсовет, МР Илишевский район Республики Башкортостан | | | | | | |
| Трубопровод от БГ 89 до скважины 6308 | 02:27:000000:229 | 0,0693 | 0,0000 | 0,0693 | Для размещения промышленных объектов/не устанавливается | Земли промышленности*/не устанавливается |
| | 02:27:000000:236 | 0,0263 | 0,0000 | 0,0263 | Для размещения промышленных объектов/не устанавливается | Земли промышленности*/не устанавливается |
| Трубопровод от БГ 89 до скважины 6308 (трубопровод) | 02:27:000000:229 | 0,0105 | 0,0000 | 0,0105 | Для размещения промышленных объектов/не устанавливается | Земли промышленности*/не устанавливается |
| | 02:27:000000:236 | 0,0116 | 0,0000 | 0,0116 | Для размещения промышленных объектов/не устанавливается | Земли промышленности*/не устанавливается |
| Итого: аренда ПАО "АНК "Башнефть", в границах СП Кужбахтинский сельсовет, МР Илишевский район Республики Башкортостан | | 0,1177 | 0,0000 | 0,1177 | | |
| СП Кужбахтинский сельсовет, МР Илишевский район Республики Башкортостан | | | | | | |
| Трубопровод от БГ 89 до скважины 6308 | 02:27:030202:3У28 | 0,0012 | 0,0000 | 0,0012 | - | - |
| Трубопровод от БГ 89 до | 02:27:030202:3У29 | 0,0005 | 0,0000 | 0,0005 | - | - |
| | 02:27:030202:3У30 | 0,0041 | 0,0000 | 0,0041 | - | - |

| Линейный объект | Условный номер земельного участка | Площадь участка. га | | | Вид разрешенного использования сущ./проект | Категория земель сущ./проект. |
|---|-----------------------------------|---------------------|------------|----------|---|---|
| | | Всего | в долгоср. | во врем. | | |
| скважины 6308 (трубопровод) | 02:27:030202:3У27 | 0,0012 | 0,0000 | 0,0012 | - | - |
| Итого: СП Кужбахтинский сельсовет, МР Илишевский район Республики Башкортостан | | 0,007 | 0,0000 | 0,007 | | |
| аренда ПАО "АНК "Башнефть", в границах СП Такарликовский сельсовет, МР Дюртюлинский район, Республики Башкортостан | | | | | | |
| Трубопровод от АГЗУ 592 до кол.9 | 02:22:000000:4191 | 0,0377 | 0,0000 | 0,0377 | Для размещения промышленных объектов/не устанавливается | Земли промышленности*/ не устанавливается |
| Трубопровод от АГЗУ 592 до кол.9 (демонтаж) | 02:22:000000:4191 | 0,2607 | 0,0000 | 0,2607 | Для размещения промышленных объектов/не устанавливается | Земли промышленности*/ не устанавливается |
| Итого: аренда ПАО "АНК "Башнефть", в границах СП Такарликовский сельсовет, МР Дюртюлинский район Республики Башкортостан | | 0,2984 | 0,0000 | 0,2984 | | |
| СП Такарликовский сельсовет, МР Дюртюлинский район Республики Башкортостан | | | | | | |
| Трубопровод от АГЗУ 592 до кол.9 | 02:22:030506:165:3У1 | 0,007 | 0,0000 | 0,007 | Недропользование/ не устанавливается | Земли промышленности*/ не устанавливается |
| | 02:22:030506:3У7 | 1,6818 | 0,0000 | 1,6818 | - | - |
| Трубопровод от АГЗУ 592 до кол.9 (демонтаж) | 02:22:030506:3У4 | 0,0812 | 0,0000 | 0,0812 | - | - |
| | 02:22:030506:3У5 | 0,0088 | 0,0000 | 0,0088 | - | - |
| | 02:22:030506:3У6 | 0,4067 | 0,0000 | 0,4067 | - | - |
| Итого: СП Такарликовский сельсовет, МР Дюртюлинский район Республики Башкортостан | | 2,1855 | 0,0000 | 2,1855 | | |
| аренда ПАО "АНК "Башнефть", в границах СП Такарликовский сельсовет, МР Дюртюлинский район, Республики Башкортостан | | | | | | |
| Трубопровод от НК 9 до НК 10 | 02:22:000000:4191 | 0,0171 | 0,0000 | 0,0171 | Недропользование/ не устанавливается | Земли промышленности*/ не устанавливается |
| Трубопровод от НК 9 до НК 10 (демонтаж) | 02:22:000000:4191 | 0,0119 | 0,0000 | 0,0119 | Недропользование/ не устанавливается | Земли промышленности*/ не устанавливается |
| Итого: аренда ПАО "АНК "Башнефть", в границах СП Такарликовский сельсовет, МР Дюртюлинский район, Республики Башкортостан | | 0,029 | 0,0000 | 0,029 | | |
| СП Такарликовский сельсовет, МР Дюртюлинский район Республики Башкортостан | | | | | | |
| Трубопровод от НК 9 до НК 10 | 02:22:000000:411:3У7 | 0,0004 | 0,0000 | 0,0004 | Для размещения промышленных объектов/не устанавливается | Земли промышленности*/ не устанавливается |
| | 02:22:000000:411:3У8 | 0,0004 | 0,0000 | 0,0004 | Для размещения промышленных объектов/не устанавливается | Земли промышленности*/ не устанавливается |
| | 02:22:000000:411:3У9 | 0,0004 | 0,0000 | 0,0004 | Для размещения промышленных объектов/не устанавливается | Земли промышленности*/ не устанавливается |
| | 02:22:000000:411:3У10 | 0,0012 | 0,0000 | 0,0012 | Для размещения промышленных объектов/не устанавливается | Земли промышленности*/ не устанавливается |

| Линейный объект | Условный номер земельного участка | Площадь участка. га | | | Вид разрешенного использования сущ./проект | Категория земель сущ./проект. |
|--|-----------------------------------|---------------------|------------|----------|---|---|
| | | Всего | в долгоср. | во врем. | | |
| Трубопровод от НК 9 до НК 10 (демонтаж) | 02:22:000000:411:3У11 | 0,0004 | 0,0000 | 0,0004 | Для размещения промышленных объектов/не устанавливается | Земли промышленности*/ не устанавливается |
| | 02:22:000000:411:3У12 | 0,0003 | 0,0000 | 0,0003 | Для размещения промышленных объектов/не устанавливается | Земли промышленности*/ не устанавливается |
| | 02:22:030506:3У1 | 0,8544 | 0,0000 | 0,8544 | - | - |
| | 02:22:030506:3У2 | 1,2875 | 0,0000 | 1,2875 | - | - |
| | 02:22:000000:411:3У14 | 0,0002 | 0,0000 | 0,0002 | Для размещения промышленных объектов/не устанавливается | Земли промышленности*/ не устанавливается |
| | 02:22:000000:411:3У15 | 0,0001 | 0,0000 | 0,0001 | Для размещения промышленных объектов/не устанавливается | Земли промышленности*/не устанавливается |
| | 02:22:030506:3У3 | 1,6637 | 0,0000 | 1,6637 | - | - |
| Итого: СП Такарликовский сельсовет, МР Дюртюлинский район, Республики Башкортостан | | 3,809 | 0,0000 | 3,809 | | |
| аренда ПАО "АНК "Башнефть", в границах СП Исмаиловский сельсовет, МР Дюртюлинский район Республики Башкортостан | | | | | | |
| Трубопровод от скважин 6040, 6041 до АГЗУ 524 | 02:22:000000:189 | 0,1865 | 0,0000 | 0,1865 | Для размещения промышленных объектов/не устанавливается | Земли промышленности*/ не устанавливается |
| Трубопровод от скважин 6040, 6041 до АГЗУ 524 (демонтаж) | 02:22:000000:189 | 0,0673 | 0,0000 | 0,0673 | Для размещения промышленных объектов/не устанавливается | Земли промышленности*/ не устанавливается |
| Итого: аренда ПАО "АНК "Башнефть", в границах СП Исмаиловский сельсовет, МР Дюртюлинский Республики Башкортостан | | 0,2538 | 0,0000 | 0,2538 | | |
| аренда ПАО "АНК "Башнефть", в границах СП Кужбахтинский сельсовет, МР Илишевский район Республики Башкортостан | | | | | | |
| Трубопровод от скважин 6040, 6041 до АГЗУ 524 | 02:27:000000:63 | 0,1544 | 0,0000 | 0,1544 | Для размещения промышленных объектов/не устанавливается | Земли промышленности*/ не устанавливается |
| Трубопровод от скважин 6040, 6041 до АГЗУ 524 (демонтаж) | 02:27:000000:63 | 0,0412 | 0,0000 | 0,0412 | Для размещения промышленных объектов/не устанавливается | Земли промышленности*/ не устанавливается |
| Итого: аренда ПАО "АНК "Башнефть", в границах СП Исмаиловский сельсовет, МР Дюртюлинский Республики Башкортостан | | 0,1956 | 0,0000 | 0,1956 | | |
| аренда ООО Племзавод "Валиева", в границах СП Исмаиловский сельсовет, МР Дюртюлинский район, Республики Башкортостан | | | | | | |
| Трубопровод от скважин 6040, 6041 до АГЗУ 524 | 02:22:000000:288:3У19 | 0,3202 | 0,0000 | 0,3202 | Для сельскохозяйственного производства/не устанавливается | Земли сельскохозяйственного назначения/не устанавливается |
| | 02:22:000000:288:3У21 | 0,0001 | 0,0000 | 0,0001 | Для сельскохозяйственного производства/не устанавливается | Земли сельскохозяйственного назначения/не устанавливается |

| Линейный объект | Условный номер земельного участка | Площадь участка. га | | | Вид разрешенного использования сущ./проект | Категория земель сущ./проект. |
|---|-----------------------------------|---------------------|------------|----------|---|---|
| | | Всего | в долгоср. | во врем. | | |
| Трубопровод от скважин 6040, 6041 до АГЗУ 524 (демонтаж) | 02:22:000000:288:3У20 | 0,0391 | 0,0000 | 0,0391 | Для сельскохозяйственного производства/не устанавливается | Земли сельскохозяйственного назначения/не устанавливается |
| | 02:22:000000:288:3У22 | 0,0027 | 0,0000 | 0,0027 | Для сельскохозяйственного производства/не устанавливается | Земли сельскохозяйственного назначения/не устанавливается |
| Итого: аренда ООО Племзавод "Валиева", в границах СП Исмаиловский сельсовет, МР Дюртюлинский район, Республики Башкортостан | | 0,3621 | 0,0000 | 0,3621 | | |
| Российская Федерация собственность; аренда ПАО "АНК "Башнефть", Дюртюлинское лесничество, Яркеевское участковое лесничество квартал 18 (выдел 85), в границах Кужбахтинский сельсовет, МР Илишевский район Республики Башкортостан | | | | | | |
| Трубопровод от скважин 6040, 6041 до АГЗУ 524 | 02:27:000000:55:3У1 | 0,005 | 0,0000 | 0,005 | Для размещения лесопарков/не устанавливается | Земли лесного фонда/не устанавливается |
| | 02:27:000000:55:3У2 | 0,00005 | 0,0000 | 0,00005 | Для размещения лесопарков/не устанавливается | Земли лесного фонда/не устанавливается |
| | 02:27:000000:55:3У3 | 0,5595 | 0,0000 | 0,5595 | Для размещения лесопарков/не устанавливается | Земли лесного фонда/не устанавливается |
| Трубопровод от скважин 6040, 6041 до АГЗУ 524 (демонтаж) | 02:27:000000:55:3У4 | 0,0199 | 0,0000 | 0,0199 | Для размещения лесопарков/не устанавливается | Земли лесного фонда/не устанавливается |
| | 02:27:000000:55:3У5 | 0,219 | 0,0000 | 0,219 | Для размещения лесопарков/не устанавливается | Земли лесного фонда/не устанавливается |
| Итого: Российская Федерация собственность; аренда ПАО "АНК "Башнефть", Дюртюлинское лесничество, Яркеевское участковое лесничество квартал 18 (выдел 85), в границах Кужбахтинский сельсовет, МР Илишевский район Республики Башкортостан | | 0,8035 | 0,0000 | 0,8035 | | |
| СП Исмаиловский сельсовет, МР Дюртюлинский район Республики Башкортостан | | | | | | |
| Трубопровод от скважин 6040, 6041 до АГЗУ 524 | 02:22:030301:3У1 | 0,0036 | 0,0000 | 0,0036 | Для сельскохозяйственного производства/не устанавливается | Земли сельскохозяйственного назначения/не устанавливается |
| Трубопровод от скважин 6040, 6041 до АГЗУ 524 (демонтаж) | 02:22:030301:3У2 | 0,0008 | 0,0000 | 0,0008 | Для сельскохозяйственного производства/не устанавливается | Земли сельскохозяйственного назначения/не устанавливается |
| Итого: СП Исмаиловский сельсовет, МР Дюртюлинский район Республики Башкортостан | | 0,0044 | 0,0000 | 0,0044 | | |
| аренда ПАО "АНК "Башнефть", в границах СП Ябалаковский сельсовет, МР Илишевский район Республики Башкортостан | | | | | | |
| Трубопровод от АГЗУ 2043 до УПС "Исанбай" | 02:27:000000:63 | 0,003 | 0,0000 | 0,003 | Для размещения промышленных объектов/не устанавливается | Земли промышленности*/ не устанавливается |
| | 02:27:000000:230 | 0,0021 | 0,0000 | 0,0021 | Для размещения иных промышленных | Земли промышленности*/ не устанавливается |

| Линейный объект | Условный номер земельного участка | Площадь участка. га | | | Вид разрешенного использования сущ./проект объектов/не устанавливается | Категория земель сущ./проект. |
|--|-----------------------------------|---------------------|------------|----------|--|---|
| | | Всего | в долгоср. | во врем. | | |
| | 02:27:000000:236 | 0,0021 | 0,0000 | 0,0021 | под размещение и эксплуатацию объектов нефтедобычи ОАО АНК "Башнефть"/не устанавливается | Земли промышленности*/ не устанавливается |
| Трубопровод от АГЗУ 2043 до УПС «Исанбай» (демонтаж) | 02:27:000000:63 | 0,0339 | 0,0000 | 0,0339 | Для размещения промышленных объектов/не устанавливается | Земли промышленности*/ не устанавливается |
| | 02:27:000000:230 | 0,0003 | 0,0000 | 0,0003 | Для размещения промышленных объектов/не устанавливается | Земли промышленности*/ не устанавливается |
| | 02:27:000000:236 | 0,0004 | 0,0000 | 0,0004 | под размещение и эксплуатацию объектов нефтедобычи ОАО АНК "Башнефть"/не устанавливается | Земли промышленности*/ не устанавливается |
| Итого: Аренда ПАО "АНК "Башнефть", в границах СП Ябалаковский сельсовет, МР Илишевский Республики Башкортостан | | 0,0418 | 0,0000 | 0,0418 | | |
| аренда СХПК "Илеш", в границах СП Ябалаковский сельсовет, МР Илишевский район Республики Башкортостан | | | | | | |
| Трубопровод от АГЗУ 2043 до УПС "Исанбай" | 02:27:230103:140:3У1 | 1,4307 | 0,0000 | 1,4307 | Для сельскохозяйственного производства/не устанавливается | Земли сельскохозяйственного назначения/не устанавливается |
| | 02:27:230103:141:3У1 | 0,4303 | 0,0000 | 0,4303 | Для возделывания сельскохозяйственных культур/не устанавливается | Земли сельскохозяйственного назначения/не устанавливается |
| | 02:27:230103:142:3У1 | 0,0871 | 0,0000 | 0,0871 | Животноводство/не устанавливается | Земли сельскохозяйственного назначения/не устанавливается |
| Трубопровод от АГЗУ 2043 до УПС «Исанбай» (демонтаж) | 02:27:230103:140:3У2 | 0,2787 | 0,0000 | 0,2787 | Для сельскохозяйственного производства/не устанавливается | Земли сельскохозяйственного назначения/не устанавливается |
| | 02:27:230103:140:3У3 | 0,0414 | 0,0000 | 0,0414 | Для сельскохозяйственного производства/не устанавливается | Земли сельскохозяйственного назначения/не устанавливается |
| | 02:27:230103:140:3У4 | 0,0253 | 0,0000 | 0,0253 | Для сельскохозяйственного производства/не устанавливается | Земли сельскохозяйственного назначения/не устанавливается |
| | 02:27:230103:141:3У2 | 0,0553 | 0,0000 | 0,0553 | Для возделывания сельскохозяйственных культур/не устанавливается | Земли сельскохозяйственного назначения/не устанавливается |
| | 02:27:230103:141:3У3 | 0,0253 | 0,0000 | 0,0253 | Для возделывания сельскохозяйственных культур/не устанавливается | Земли сельскохозяйственного назначения/не устанавливается |

| Линейный объект | Условный номер земельного участка | Площадь участка. га | | | Вид разрешенного использования сущ./проект | Категория земель сущ./проект. |
|--|-----------------------------------|---------------------|------------|----------|--|---|
| | | Всего | в долгоср. | во врем. | | |
| | 02:27:230103:142:3У2 | 0,0336 | 0,0000 | 0,0336 | Животноводство/ не устанавливается | Земли сельскохозяйственного назначения/не устанавливается |
| Итого по аренде СХПК "Илеш", в границах СП Ябалаковский сельсовет, МР Илишевский район Республики Башкортостан | | 2,4077 | 0,0000 | 2,4077 | | |
| СП Ябалаковский сельсовет, МР Илишевский район Республики Башкортостан | | | | | | |
| Трубопровод от АГЗУ 2043 до УПС «Исанбай» | 02:27:230104:59:3У1 | 0,7882 | 0,0000 | 0,7882 | Для сельскохозяйственного производства/не устанавливается | Земли сельскохозяйственного назначения/не устанавливается |
| | 02:27:230103:51:3У1 | 0,0174 | 0,0000 | 0,0174 | для эксплуатации автомобильной дороги Илишево-Ябалаково/не устанавливается | Земли сельскохозяйственного назначения/не устанавливается |
| | 02:27:230104:7:3У1 | 0,0827 | 0,0000 | 0,0827 | для эксплуатации автомобильной дороги Илишево-Ябалаково/не устанавливается | Земли сельскохозяйственного назначения/не устанавливается |
| | 02:27:230103:3У1 | 0,0707 | 0,0000 | 0,0707 | - | - |
| Трубопровод от АГЗУ 2043 до УПС «Исанбай» (демонтаж) | 02:27:230104:59:3У2 | 0,727 | 0,0000 | 0,727 | Для сельскохозяйственного производства/не устанавливается | Земли сельскохозяйственного назначения/не устанавливается |
| | 02:27:230103:51:3У2 | 0,0123 | 0,0000 | 0,0123 | для эксплуатации автомобильной дороги Илишево-Ябалаково/не устанавливается | Земли сельскохозяйственного назначения/не устанавливается |
| | 02:27:230104:7:3У2 | 0,0735 | 0,0000 | 0,0735 | для эксплуатации автомобильной дороги Илишево-Ябалаково/не устанавливается | Земли сельскохозяйственного назначения/не устанавливается |
| | 02:27:230103:3У2 | 0,0995 | 0,0000 | 0,0995 | - | - |
| | 02:27:230103:3У3 | 0,0666 | 0,0000 | 0,0666 | - | - |
| Итого: СП Ябалаковский сельсовет, МР Илишевский район, Республики Башкортостан | | 1,9379 | 0,0000 | 1,9379 | | |
| Аренда ПАО "АНК "Башнефть", в границах СП Кужбахтинский сельсовет, МР Илишевский район Республики Башкортостан | | | | | | |
| Трубопровод от скважины 447 до АГЗУ 6497 (демонтаж) | 02:27:000000:229 | 0,113615 | 0,0000 | 0,1136 | Для размещения промышленных объектов/не устанавливается | Земли промышленности*/ не устанавливается |
| | 02:27:000000:236 | 0,0164 | 0,0000 | 0,0164 | под размещение и эксплуатацию объектов нефтедобычи ОАО АНК "Башнефть"/не устанавливается | Земли промышленности*/ не устанавливается |
| Трубопровод от скважины 447 до АГЗУ 6497 | 02:27:000000:229 | 0,0922 | 0,0000 | 0,0922 | Для размещения промышленных объектов/не устанавливается | Земли промышленности*/ не устанавливается |

| Линейный объект | Условный номер земельного участка | Площадь участка. га | | | Вид разрешенного использования сущ./проект | Категория земель сущ./проект. |
|---|-----------------------------------|---------------------|------------|----------|--|---|
| | | Всего | в долгоср. | во врем. | | |
| | 02:27:000000:236 | 0,0804 | 0,0000 | 0,0804 | под размещение и эксплуатацию объектов нефтедобычи ОАО АНК "Башнефть"/не устанавливается | Земли промышленности*/ не устанавливается |
| Итого: Аренда ПАО "АНК "Башнефть", в границах СП Кужбахтинский сельсовет, МР Илишевский район Республики Башкортостан | | 0,3026 | 0,0000 | 0,3026 | | |
| Аренда Крестьянское (фермерское) хозяйство "Игенче", в границах СП Кужбахтинский сельсовет, МР Илишевский район Республики Башкортостан | | | | | | |
| Трубопровод от скважины 447 до АГЗУ 6497 (демонтаж) | 02:27:030202:4:3У2 | 1.0733 | 0,0000 | 1,0734 | Для выпаса скота/не устанавливается | Земли сельскохозяйственного назначения |
| Трубопровод от скважины 447 до АГЗУ 6497 | 02:27:030202:4:3У1 | 1.7359 | 0,0000 | 1,7358 | | |
| Итого: аренда Крестьянское (фермерское) хозяйство "Игенче", в границах, СП Кужбахтинский сельсовет, МР Илишевский район Республики Башкортостан | | 2,8225 | 0,0000 | 2,8225 | | |
| СП Кужбахтинский сельсовет, МР Илишевский район Республики Башкортостан | | | | | | |
| Трубопровод от скважины 447 до АГЗУ 6497 | 02:27:030202:3У7 | 0.0133 | 0,0000 | 0,0133 | | |
| Итого: СП Кужбахтинский сельсовет, МР Илишевский район Республики Башкортостан | | 0.0133 | 0,0000 | 0,0133 | | |
| аренда ПАО "АНК "Башнефть", в границах СП Исмаиловский сельсовет, МР Дюртюлинский район, Республики Башкортостан | | | | | | |
| Трубопровод от скважины 514 до АГЗУ 6130 | 02:22:000000:189 | 0,3474 | 0,0000 | 0,3474 | Для размещения промышленных объектов/не устанавливается | Земли промышленности*/ не устанавливается |
| | 02:22:000000:4196 | 0,0035 | 0,0000 | 0,0035 | Для размещения промышленных объектов/не устанавливается | Земли промышленности*/ не устанавливается |
| Трубопровод от скважины 514 до АГЗУ 6130 (демонтаж) | 02:22:000000:189 | 0,2068 | 0,0000 | 0,2068 | Для размещения промышленных объектов/не устанавливается | Земли промышленности*/ не устанавливается |
| | 02:22:000000:4196 | 0,004 | 0,0000 | 0,004 | Для размещения промышленных объектов/не устанавливается | Земли промышленности*/ не устанавливается |
| Итого: аренда ПАО "АНК "Башнефть", в границах СП Исмаиловский сельсовет, МР Дюртюлинский район, Республики Башкортостан | | 0,5617 | 0,0000 | 0,5617 | | |
| аренда ООО Племзавод "Валиева", в границах СП Исмаиловский сельсовет, МР Дюртюлинский район, Республики Башкортостан | | | | | | |
| Трубопровод от скважины 514 до АГЗУ 6130 | 02:22:000000:288:3У23 | 0,0006 | 0,0000 | 0,0006 | Для сельскохозяйственного производства/не устанавливается | Земли сельскохозяйственного назначения/не устанавливается |
| Итого: аренда ООО Племзавод "Валиева", в границах СП Исмаиловский сельсовет, МР Дюртюлинский район, Республики Башкортостан | | 0,0006 | 0,0000 | 0,0006 | | |

| Линейный объект | Условный номер земельного участка | Площадь участка. га | | | Вид разрешенного использования сущ./проект | Категория земель сущ./проект. |
|--|---|-----------------------|------------|----------|---|---|
| | | Всего | в долгоср. | во врем. | | |
| СП Исмаиловский сельсовет, МР Дюртюлинский район Республики Башкортостан | | | | | | |
| Трубопровод от скважины 514 до АГЗУ 6130 | 02:22:000000:411:3У23 | 0,0241 | 0,0000 | 0,0241 | Для размещения промышленных объектов (недропользование) | Земли промышленности*/ не устанавливается |
| | 02:22:000000:411:3У24 | 0,1686 | 0,0000 | 0,1686 | Для размещения промышленных объектов (недропользование) | Земли промышленности*/ не устанавливается |
| | 02:22:000000:411:3У27 | 0,0023 | 0,0000 | 0,0023 | Для размещения промышленных объектов (недропользование) | Земли промышленности*/ не устанавливается |
| | 02:22:000000:411:3У28 | 0,0001 | 0,0000 | 0,0001 | Для размещения промышленных объектов (недропользование) | Земли промышленности*/ не устанавливается |
| | 02:22:030301:105:3У1 | 0,4328 | 0,0000 | 0,4328 | Для сельскохозяйственного производства | Земли сельскохозяйственного назначения |
| | 02:22:030301:105:3У4 | 0,2496 | 0,0000 | 0,2496 | Для сельскохозяйственного производства | Земли сельскохозяйственного назначения |
| | 02:22:030301:105:3У6 | 0,0643 | 0,0000 | 0,0643 | Для сельскохозяйственного производства | Земли сельскохозяйственного назначения |
| | 02:22:030301:105:3У7 | 1,0055 | 0,0000 | 1,0055 | Для сельскохозяйственного производства | Земли сельскохозяйственного назначения |
| | 02:22:030301:3У3 | 0,0004 | 0,0000 | 0,0004 | - | - |
| | Трубопровод от скважины 514 до АГЗУ 6130 (демонтаж) | 02:22:000000:411:3У22 | 0,113 | 0,0000 | 0,113 | Для размещения промышленных объектов (недропользование) |
| 02:22:000000:411:3У25 | | 0,0034 | 0,0000 | 0,0034 | Для размещения промышленных объектов (недропользование) | Земли промышленности*/ не устанавливается |
| 02:22:000000:411:3У26 | | 0,1005 | 0,0000 | 0,1005 | Для размещения промышленных объектов (недропользование) | Земли промышленности*/ не устанавливается |
| Трубопровод от скважины 514 до АГЗУ 6130 (демонтаж) | 02:22:000000:411:3У29 | 0,0004 | 0,0000 | 0,0004 | Для размещения промышленных объектов (недропользование) | Земли промышленности*/ не устанавливается |
| | 02:22:030301:105:3У2 | 0,2197 | 0,0000 | 0,2197 | Для сельскохозяйственного производства | Земли сельскохозяйственного назначения |
| | 02:22:030301:105:3У3 | 0,0573 | 0,0000 | 0,0573 | Для сельскохозяйственного производства | Земли сельскохозяйственного назначения |
| | 02:22:030301:105:3У5 | 0,4893 | 0,0000 | 0,4893 | Для сельскохозяйственного производства | Земли сельскохозяйственного назначения |
| | 02:22:030301:105:3У8 | 0,0044 | 0,0000 | 0,0044 | Для сельскохозяйственного производства | Земли сельскохозяйственного назначения |

| Линейный объект | Условный номер земельного участка | Площадь участка. га | | | Вид разрешенного использования сущ./проект | Категория земель сущ./проект. |
|--|-----------------------------------|---------------------|------------|----------|--|---|
| | | Всего | в долгоср. | во врем. | | |
| | 02:22:030301:105:3У9 | 0,0576 | 0,0000 | 0,0576 | Для сельскохозяйственного производства | Земли сельскохозяйственного назначения |
| Итого: СП Исмаиловский сельсовет, МР Дюртюлинский район Республики Башкортостан | | 2,9933 | 0,0000 | 2,9933 | | |
| Аренда ПАО "АНК "Башнефть", в границах СП Кужбахтинский сельсовет, МР Илишевский район Республики Башкортостан | | | | | | |
| Трубопровод от скважины 6112 до АГЗУ 6551 | 02:27:000000:236 | 0,0057 | 0,0000 | 0,0057 | Для размещения промышленных объектов/не устанавливается | Земли промышленности*/не устанавливается |
| | 02:27:000000:230 | 0,0367 | 0,0000 | 0,0367 | Для размещения иных объектов промышленности/не устанавливается | |
| | 02:27:000000:229 | 0,0029 | 0,0000 | 0,0029 | под строительство буровых скважин/не устанавливается | |
| Трубопровод от скважины 6112 до АГЗУ 6551 (демонтаж) | 02:27:000000:236 | 0,0535 | 0,0000 | 0,0535 | Для размещения промышленных объектов/не устанавливается | |
| | 02:27:000000:230 | 0,0678 | 0,0000 | 0,0678 | | |
| Итого: Аренда ПАО "АНК "Башнефть", в границах СП Кужбахтинский сельсовет, МР Илишевский район Республики Башкортостан | | 0,1666 | 0,0000 | 0,1666 | | |
| СП Кужбахтинский сельсовет, МР Илишевский район Республики Башкортостан | | | | | | |
| Трубопровод от скважины 6112 до АГЗУ 6551 | 02:27:030202:3У8 | 0,4804 | 0,0000 | 0,4804 | - | - |
| | 02:27:030202:3У9 | 0,3226 | 0,0000 | 0,3226 | - | - |
| Итого: СП Кужбахтинский сельсовет, МР Илишевский район Республики Башкортостан | | 0,803 | 0,0000 | 0,803 | | |
| аренда Крестьянское (фермерское) хозяйство "Игенче", в границах СП Кужбахтинский сельсовет, МР Илишевский район Республики Башкортостан | | | | | | |
| Трубопровод от скважины 6112 до АГЗУ 6551 | 02:27:030202:4:3У3 | 0,816 | 0,0000 | 0,816 | Для выпаса скота/не устанавливается | Земли сельскохозяйственного назначения |
| Трубопровод от скважины 6112 до АГЗУ 6551 (демонтаж) | 02:27:030202:4:3У4 | 0,4167 | 0,0000 | 0,4167 | Для выпаса скота/не устанавливается | Земли сельскохозяйственного назначения |
| Итого: аренда Крестьянское (фермерское) хозяйство "Игенче", в границах СП Кужбахтинский сельсовет, МР Илишевский район Республики Башкортостан | | 1,2327 | 0,0000 | 1,2327 | | |
| Аренда ПАО "АНК "Башнефть", в границах СП Базитамакский сельсовет, МР Илишевский район Республики Башкортостан | | | | | | |
| Трубопровод от скважины 6371 до АГЗУ 6014 | 02:27:000000:229 | 0,1299 | 0,0000 | 0,1299 | Для размещения промышленных объектов/не устанавливается | Земли промышленности*/ не устанавливается |
| | 02:27:000000:233 | 0,0008 | 0,0000 | 0,0008 | Для сельскохозяйственного производства/не устанавливается | Земли сельскохозяйственного назначения/не устанавливается |

| Линейный объект | Условный номер земельного участка | Площадь участка. га | | | Вид разрешенного использования сущ./проект | Категория земель сущ./проект. |
|--|-----------------------------------|---------------------|------------|----------|---|---|
| | | Всего | в долгоср. | во врем. | | |
| Трубопровод от скважины 6371 до АГЗУ 6014 (демонтаж) | 02:27:000000:228 | 0,1549 | 0,0000 | 0,1549 | Для размещения промышленных объектов/не устанавливается | Земли промышленности*/ не устанавливается |
| | 02:27:000000:229 | 0,1164 | 0,0000 | 0,1164 | | |
| | 02:27:000000:233 | 0,0011 | 0,0000 | 0,0011 | | |
| Итого:Аренда ПАО "АНК "Башнефть", в границах СП Базитамакский сельсовет, МР Илишевский район Республики Башкортостан | 02:27:000000:228 | 0,0154 | 0,0000 | 0,0154 | | |
| | | 0,4185 | 0,0000 | 0,4185 | | |
| | | | | | | |
| Аренда СХПК имени XXII партсъезда, в границах СП Базитамакский сельсовет, МР Илишевский район Республики Башкортостан | | | | | | |
| Трубопровод от скважины 6371 до АГЗУ 6014 | 02:27:030302:1345:ЗУ1 | 0,0101 | 0,0000 | 0,0101 | Для сельскохозяйственного производства/не устанавливается | Земли сельскохозяйственного назначения/не устанавливается |
| | 02:27:030302:1345:ЗУ2 | 0,4669 | 0,0000 | 0,4669 | | |
| | 02:27:030302:1345:ЗУ4 | 0,0012 | 0,0000 | 0,0012 | | |
| | 02:27:030302:1345:ЗУ6 | 0,0004 | 0,0000 | 0,0004 | | |
| | 02:27:030302:1345:ЗУ10 | 0,0031 | 0,0000 | 0,0031 | | |
| | 02:27:030302:1345:ЗУ11 | 0,3499 | 0,0000 | 0,3499 | | |
| Трубопровод от скважины 6371 до АГЗУ 6014 (демонтаж) | 02:27:030302:1345:ЗУ3 | 0,1445 | 0,0000 | 0,1445 | | |
| | 02:27:030302:1345:ЗУ5 | 0,0087 | 0,0000 | 0,0087 | | |
| | 02:27:030302:1345:ЗУ7 | 0,1337 | 0,0000 | 0,1337 | | |
| | 02:27:030302:1345:ЗУ8 | 0,046 | 0,0000 | 0,046 | | |
| | 02:27:030302:1345:ЗУ9 | 0,0025 | 0,0000 | 0,0025 | | |
| Итого:аренда СХПК имени XXII партсъезда, в границах СП Базитамакский сельсовет, МР Илишевский район Республики Башкортостан | | 1,1671 | 0,0000 | 1,1671 | | |
| собственность РФ; ПАО "АНК "Башнефть" (аренда), Дюртюлинское лесничество, Яркеевское участковое лесничество, квартал 8 (выдел 97), квартал 9 (выдела 90), в границах СП Кужбахтинский сельсовет, МР Илишевский район, Республики Башкортостан | | | | | | |
| Трубопровод от врезки БГ 5665 до БГ 6393 (демонтаж) | 02:27:000000:55:ЗУ29 | 0,0169 | 0,0000 | 0,0169 | Для размещения лесопарков/не устанавливается | Земли лесного фонда/не устанавливается |
| | 02:27:000000:55:ЗУ30 | 0,1789 | 0,0000 | 0,1789 | | |
| | 02:27:000000:55:ЗУ31 | 0,0602 | 0,0000 | 0,0602 | | |
| | 02:27:000000:55:ЗУ33 | 0,0001 | 0,0000 | 0,0001 | | |
| Трубопровод от врезки БГ 5665 до БГ 6393 | 02:27:000000:55:ЗУ32 | 0,1266 | 0,0000 | 0,1266 | | |
| | 02:27:000000:55:ЗУ34 | 0,0002 | 0,0000 | 0,0002 | | |
| | 02:27:000000:55:ЗУ35 | 0,112 | 0,0000 | 0,112 | | |
| | 02:27:000000:55:ЗУ36 | 0,8708 | 0,0000 | 0,8708 | | |
| Итого: собственность РФ; ПАО "АНК "Башнефть" (аренда), Дюртюлинское лесничество, Яркеевское участковое лесничество, квартал 8 (выдел 97), квартал 9 (выдела 90), в границах СП Кужбахтинский сельсовет, МР Илишевский район, Республики Башкортостан | | 1,3657 | 0,0000 | 1,3657 | | |
| Аренда ПАО "АНК "Башнефть", в границах СП Базитамакский сельсовет, МР Илишевский район Республики Башкортостан | | | | | | |

| Линейный объект | Условный номер земельного участка | Площадь участка. га | | | Вид разрешенного использования сущ./проект | Категория земель сущ./проект. |
|---|-----------------------------------|---------------------|------------|----------|---|---|
| | | Всего | в долгоср. | во врем. | | |
| Башкортостан | | | | | | |
| Трубопровод от врезки БГ 5665 до БГ 6393 (демонтаж) | 02:27:000000:229 | 0,3466 | 0,0000 | 0,3466 | Для размещения промышленных объектов/не устанавливается | Земли промышленности*/не устанавливается |
| Трубопровод от врезки БГ 5665 до БГ 6393 | 02:27:000000:229 | 0,0894 | 0,0000 | 0,0894 | Для размещения промышленных объектов/не устанавливается | Земли промышленности*/не устанавливается |
| Итого: Аренда ПАО "АНК "Башнефть", в границах СП Базитамакский сельсовет, МР Илишевский район Республики Башкортостан | | 0,436 | 0,0000 | 0,436 | | |
| СП Кужбахтинский сельсовет, МР Илишевский район Республики Башкортостан | | | | | | |
| Трубопровод от врезки БГ 5665 до БГ 6393 (демонтаж) | 02:27:000000:3843:3У1 | 0,0048 | 0,0000 | 0,0048 | Для строительства, реконструкции, эксплуатации линейного объекта/не устанавливается | Земли лесного фонда/не устанавливается |
| | 02:27:000000:3843:3У3 | 0,069 | 0,0000 | 0,069 | | |
| | 02:27:000000:3843:3У5 | 0,0106 | 0,0000 | 0,0106 | | |
| | 02:27:000000:3843:3У6 | 0,0345 | 0,0000 | 0,0345 | | |
| | 02:27:030202:3У11 | 0,0071 | 0,0000 | 0,0071 | - | - |
| Трубопровод от врезки БГ 5665 до БГ 6393 | 02:27:000000:3843:3У2 | 0,0211 | 0,0000 | 0,0211 | Для строительства, реконструкции, эксплуатации линейного объекта/не устанавливается | Земли лесного фонда/не устанавливается |
| | 02:27:000000:3843:3У4 | 0,5856 | 0,0000 | 0,5856 | | |
| | 02:27:030202:3У10 | 0,0289 | 0,0000 | 0,0289 | - | - |
| Итого: СП Кужбахтинский сельсовет, МР Илишевский район Республики Башкортостан | | 0,7616 | 0,0000 | 0,7616 | | |
| Аренда ПАО "АНК "Башнефть", в границах СП Исмаиловский сельсовет, МР Дюртюлинский Республики Башкортостан | | | | | | |
| Трубопровод от скважины 570 до АГЗУ 539 | 02:22:000000:189 | 0,2536 | 0,0000 | 0,2536 | Для размещения промышленных объектов/не устанавливается | Земли промышленности*/не устанавливается |
| Трубопровод от скважины 570 до АГЗУ 539 (демонтаж) | 02:22:000000:189 | 0,0891 | 0,0000 | 0,0891 | Для размещения промышленных объектов/не устанавливается | Земли промышленности*/не устанавливается |
| Итого: Аренда ПАО "АНК "Башнефть", в границах МР Дюртюлинский Республики Башкортостан | | 0,3427 | 0,0000 | 0,3427 | | |
| Аренда ООО Племзавод "Уныш", СП Такарликовский сельсовет, МР Дюртюлинский район Республики Башкортостан | | | | | | |
| Трубопровод от скважины 570 до АГЗУ 539 | 02:22:000000:278:3У1 | 0,9881 | 0,0000 | 0,9881 | для сельскохозяйственного производства/не устанавливается | земли сельскохозяйственного назначения/не устанавливается |
| | 02:22:000000:278:3У2 | 0,9074 | 0,0000 | 0,9074 | для сельскохозяйственного производства/не устанавливается | земли сельскохозяйственного назначения/не устанавливается |
| | 02:22:000000:278:3У3 | 0,0002 | 0,0000 | 0,0002 | для сельскохозяйственного производства/не устанавливается | земли сельскохозяйственного назначения/не устанавливается |

| Линейный объект | Условный номер земельного участка | Площадь участка. га | | | Вид разрешенного использования сущ./проект | Категория земель сущ./проект. |
|---|-----------------------------------|---------------------|------------|----------|--|---|
| | | Всего | в долгоср. | во врем. | | |
| | 02:22:000000:278:3У4 | 0,5415 | 0,0000 | 0,5415 | для сельскохозяйственного производства/не устанавливается | земли сельскохозяйственного назначения/не устанавливается |
| | 02:22:000000:278:3У5 | 0,076 | 0,0000 | 0,076 | для сельскохозяйственного производства/не устанавливается | земли сельскохозяйственного назначения/не устанавливается |
| | 02:22:000000:278:3У10 | 0,0001 | 0,0000 | 0,0001 | для сельскохозяйственного производства/не устанавливается | земли сельскохозяйственного назначения/не устанавливается |
| | | | | | | |
| Трубопровод от скважины 570 до АГЗУ 539 (демонтаж) | 02:22:000000:278:3У6 | 0,0952 | 0,0000 | 0,0952 | для сельскохозяйственного производства/не устанавливается | земли сельскохозяйственного назначения/не устанавливается |
| | 02:22:000000:278:3У7 | 0,6894 | 0,0000 | 0,6894 | для сельскохозяйственного производства/не устанавливается | земли сельскохозяйственного назначения/не устанавливается |
| | 02:22:000000:278:3У8 | 0,2777 | 0,0000 | 0,2777 | для сельскохозяйственного производства/не устанавливается | земли сельскохозяйственного назначения/не устанавливается |
| | 02:22:000000:278:3У9 | 0,0601 | 0,0000 | 0,0601 | для сельскохозяйственного производства/не устанавливается | земли сельскохозяйственного назначения/не устанавливается |
| | 02:22:000000:278:3У11 | 0,1486 | 0,0000 | 0,1486 | для сельскохозяйственного производства/не устанавливается | земли сельскохозяйственного назначения/не устанавливается |
| Итого: Аренда ООО Племзавод "Уныш", СП Такарликовский сельсовет, МР Дюртюлинский район, Республики Башкортостан | | 3,7843 | 0,0000 | 3,7843 | | |
| СП Такарликовский сельсовет, МР Дюртюлинский район Республики Башкортостан | | | | | | |
| Трубопровод от скважины 570 до АГЗУ 539 | 02:22:000000:87:3У5 | 0,0377 | 0,0000 | 0,0377 | для размещения иных объектов промышленности, энергетики, транспорта, связи, радиовещания, телевидения, информатики, обеспечения космической деятельности, обороны, безопасности и иного специального назначения/не устанавливается | Земли промышленности*/ не устанавливается |
| | 02:22:000000:411:3У1 | 0,0095 | 0,0000 | 0,0095 | Для размещения промышленных объектов/не устанавливается | Земли промышленности*/ не устанавливается |
| | 02:22:000000:411:3У2 | 0,0199 | 0,0000 | 0,0199 | Для размещения промышленных объектов/не устанавливается | Земли промышленности*/ не устанавливается |

| Линейный объект | Условный номер земельного участка | Площадь участка, га | | | Вид разрешенного использования сущ./проект устанавливается | Категория земель сущ./проект. |
|--|-----------------------------------|---------------------|------------|----------|--|---|
| | | Всего | в долгоср. | во врем. | | |
| | 02:22:000000:411:3У6 | 0,0353 | 0,0000 | 0,0353 | Для размещения промышленных объектов/не устанавливается | Земли промышленности*/ не устанавливается |
| Трубопровод от скважины 570 до АГЗУ 539 (демонтаж) | 02:22:000000:411:3У3 | 0,0304 | 0,0000 | 0,0304 | Для размещения промышленных объектов/не устанавливается | Земли промышленности*/ не устанавливается |
| | 02:22:000000:411:3У4 | 0,0063 | 0,0000 | 0,0063 | Для размещения промышленных объектов/не устанавливается | Земли промышленности*/ не устанавливается |
| | 02:22:000000:411:3У5 | 0,003 | 0,0000 | 0,003 | Для размещения промышленных объектов/не устанавливается | Земли промышленности*/ не устанавливается |
| Итого: СП Такарликовский сельсовет, МР Дюртюлинский район, Республики Башкортостан | | 0,1421 | 0,0000 | 0,1421 | | |
| Аренда ПАО "АНК "Башнефть", в границах МР Дюртюлинский Республики Башкортостан | | | | | | |
| Трубопровод от скважины 6423 до АГЗУ 601 | 02:22:000000:189 | 0,0962 | 0,0000 | 0,0962 | Для размещения промышленных объектов/не устанавливается | Земли промышленности*/ не устанавливается |
| Трубопровод от скважины 6423 до АГЗУ 601 (демонтаж) | 02:22:000000:189 | 0,0121 | 0,0000 | 0,0121 | Для размещения промышленных объектов/не устанавливается | Земли промышленности*/ не устанавливается |
| Итого: Аренда ПАО "АНК "Башнефть", в границах МР Дюртюлинский Республики Башкортостан | | 0,1083 | 0,0000 | 0,1083 | | |
| Аренда ООО Племзавод "Валиева", СП Исмаиловский сельсовет, МР Дюртюлинский район Республики Башкортостан | | | | | | |
| Трубопровод от скважины 6423 до АГЗУ 601 | 02:22:000000:288:3У14 | 1.3565 | 0,0000 | 1.3565 | для сельскохозяйственного производства/не устанавливается | земли сельскохозяйственного назначения/не устанавливается |
| | 02:22:000000:288:3У15 | 0.1206 | 0,0000 | 0.1206 | для сельскохозяйственного производства/не устанавливается | земли сельскохозяйственного назначения/не устанавливается |
| Трубопровод от скважины 6423 до АГЗУ 601 (демонтаж) | 02:22:000000:288:3У16 | 0.0579 | 0,0000 | 0.0579 | для сельскохозяйственного производства/не устанавливается | земли сельскохозяйственного назначения/не устанавливается |
| | 02:22:000000:288:3У17 | 0.0405 | 0,0000 | 0.0405 | для сельскохозяйственного производства/не устанавливается | земли сельскохозяйственного назначения/не устанавливается |
| | 02:22:000000:288:3У18 | 0.2981 | 0,0000 | 0.2981 | для сельскохозяйственного производства/не устанавливается | земли сельскохозяйственного назначения/не устанавливается |

| Линейный объект | Условный номер земельного участка | Площадь участка. га | | | Вид разрешенного использования сущ./проект | Категория земель сущ./проект. |
|---|-----------------------------------|---------------------|------------|----------|--|---|
| | | Всего | в долгоср. | во врем. | | |
| Итого: Аренда ООО Племзавод "Валиева", СП Исмаиловский сельсовет, МР Дюртюлинский район Республики Башкортостан | | 1,8736 | 0,0000 | 0,0000 | | |
| СП Исмаиловский сельсовет, МР Дюртюлинский район Республики Башкортостан | | | | | | |
| Трубопровод от скважины 6423 до АГЗУ 601 | 02:22:000000:87:3У2 | 0.0632 | 0,0000 | 0.0632 | Для размещения иных объектов промышленности, энергетики, транспорта, связи, радиовещания, телевидения, информатики, обеспечения космической деятельности, обороны, безопасности и иного специального назначения/не устанавливается | Земли промышленности*/ не устанавливается |
| | 02:22:000000:87:3У4 | 0.0346 | 0,0000 | 0.0346 | | |
| | 02:22:030301:3У9 | 0.0001 | 0,0000 | 0.0001 | - | - |
| | 02:22:030301:3У5 | 0.0001 | 0,0000 | 0.0001 | - | - |
| | 02:22:030301:3У8 | 0.0001 | 0,0000 | 0.0001 | - | - |
| Трубопровод от скважины 6423 до АГЗУ 601 (демонтаж) | 02:22:000000:87:3У3 | 0.4743 | 0,0000 | 0.4743 | Для размещения иных объектов промышленности, энергетики, транспорта, связи, радиовещания, телевидения, информатики, обеспечения космической деятельности, обороны, безопасности и иного специального назначения/не устанавливается | Земли промышленности*/ не устанавливается |
| | 02:22:000000:411:3У18 | 0.0004 | 0,0000 | 0.0004 | Для размещения промышленных объектов/не устанавливается | Земли промышленности*/ не устанавливается |
| | 02:22:000000:411:3У19 | 0.0004 | 0,0000 | 0.0004 | Для размещения промышленных объектов/не устанавливается | Земли промышленности*/ не устанавливается |
| | 02:22:000000:411:3У20 | 0.0004 | 0,0000 | 0.0004 | Для размещения промышленных объектов/не устанавливается | Земли промышленности*/ не устанавливается |
| | 02:22:000000:411:3У21 | 0.0002 | 0,0000 | 0.0002 | Для размещения промышленных объектов/не устанавливается | Земли промышленности*/ не устанавливается |
| | 02:22:030301:3У4 | 0.0004 | 0,0000 | 0.0004 | - | - |
| | 02:22:030301:3У6 | 0.0002 | 0,0000 | 0.0002 | - | - |

| Линейный объект | Условный номер земельного участка | Площадь участка. га | | | Вид разрешенного использования сущ./проект | Категория земель сущ./проект. |
|---|-----------------------------------|---------------------|------------|----------|---|--|
| | | Всего | в долгоср. | во врем. | | |
| | 02:22:030301:3У7 | 0.0001 | 0.0000 | 0.0001 | - | - |
| Итого: СП Исмаиловский сельсовет, МР Дюртюлинский район, Республики Башкортостан | | 0,5745 | 0,0000 | 0,5745 | | |
| аренда ООО Племзавод "Валиева", в границах СП Исмаиловский сельсовет, МР Дюртюлинский район, Республики Башкортостан | | | | | | |
| Трубопровод от БГ 9 до БГ 527 | 02:22:000000:288:3У1-3У5 | 1.9304 | 0.0000 | 3.9218 | Для сельскохозяйственного производства/не устанавливается | Земли сельскохозяйственного назначения/ не устанавливается |
| | 02:22:000000:288:3У24 | 1.9914 | 0.0000 | 1.9914 | Для сельскохозяйственного производства/не устанавливается | Земли сельскохозяйственного назначения/ не устанавливается |
| Трубопровод от БГ 9 до БГ 527 (демонтаж) | 02:22:000000:288:3У6-3У13 | 2.1597 | 0.0000 | 2.589 | Для сельскохозяйственного производства/не устанавливается | Земли сельскохозяйственного назначения/ не устанавливается |
| | 02:22:000000:288:3У25 | 0.4293 | 0.0000 | 0.4293 | Для сельскохозяйственного производства/не устанавливается | Земли сельскохозяйственного назначения/ не устанавливается |
| Итого: по аренде ООО Племзавод "Валиева", в границах СП Исмаиловский сельсовет, МР Дюртюлинский район Республики Башкортостан | | 6.5108 | 0.0000 | 6.5108 | | |
| аренда ПАО "АНК "Башнефть", в границах СП Исмаиловский сельсовет, МР Дюртюлинский район, Республики Башкортостан | | | | | | |
| Трубопровод от БГ 9 до БГ 527 | 02:22:000000:4196 | 0,0196 | 0,0000 | 0,0196 | Для размещения промышленных объектов/не устанавливается | Земли промышленности*/ не устанавливается |
| | 02:22:000000:189 | 0,1762 | 0,0000 | 0,1762 | Для размещения промышленных объектов/не устанавливается | Земли промышленности*/ не устанавливается |
| Трубопровод от БГ 9 до БГ 527 (демонтаж) | 02:22:000000:4196 | 0,1253 | 0,0000 | 0,1253 | Для размещения промышленных объектов/не устанавливается | Земли промышленности*/ не устанавливается |
| | 02:22:000000:189 | 0,0126 | 0,0000 | 0,0126 | Для размещения промышленных объектов/не устанавливается | Земли промышленности*/ не устанавливается |
| Итого: аренда ПАО "АНК "Башнефть", в границах СП Исмаиловский сельсовет, МР Дюртюлинский район, Республики Башкортостан | | 0,3337 | 0,0000 | 0,3337 | | |
| СП Исмаиловский сельсовет, МР Дюртюлинский район Республики Башкортостан | | | | | | |
| Трубопровод от БГ 9 до БГ 527 | 02:22:000000:87:3У1 | 0.0332 | 0.0000 | 0.0332 | Для размещения иных объектов промышленности, энергетики, транспорта, связи, радиовещания, телевидения, информатики, обеспечения космической деятельности, обороны, безопасности и иного специального назначения/ не устанавливается | Земли промышленности*/ не устанавливается |

| Линейный объект | Условный номер земельного участка | Площадь участка. га | | | Вид разрешенного использования сущ./проект | Категория земель сущ./проект. |
|--|-----------------------------------|---------------------|------------|----------|---|---|
| | | Всего | в долгоср. | во врем. | | |
| | 02:22:030301:3У10 | 0.001 | 0,0000 | 0.001 | - | - |
| | 02:22:030301:3У11 | 0.018 | 0,0000 | 0.018 | - | - |
| | 02:22:030301:3У12 | 0.0616 | 0,0000 | 0.0616 | - | - |
| | 02:22:030301:3У13 | 0.003 | 0,0000 | 0.003 | - | - |
| Трубопровод от БГ 9 до БГ 527 (демонтаж) | 02:22:000000:87:3У6 | 0.0408 | 0,0000 | 0.0408 | Для размещения иных объектов промышленности, энергетики, транспорта, связи, радиовещания, телевидения, информатики, обеспечения космической деятельности, обороны, безопасности и иного специального назначения/ не устанавливается | Земли промышленности*/ не устанавливается |
| | 02:22:030301:3У14 | 0.6593 | 0,0000 | 0.6593 | - | - |
| | 02:22:030301:3У15 | 0.0071 | 0,0000 | 0.0071 | - | - |
| Итого: СП Исмаиловский сельсовет, МР Дюртюлинский район Республики Башкортостан | | 0,824 | 0,0000 | 0,824 | | |
| СП Исмаиловский сельсовет, МР Дюртюлинский район Республики Башкортостан | | | | | | |
| Трубопровод от скважины 6436 до АГЗУ 530 | 02:22:000000:411:3У16 | 0,1095 | 0,0000 | 0,1095 | для размещения промышленных объектов/ не устанавливается | Земли промышленности*/ не устанавливается |
| Трубопровод от скважины 6436 до АГЗУ 530 (демонтаж) | 02:22:000000:411:3У17 | 0,0214 | 0,0000 | 0,214 | для размещения промышленных объектов/ не устанавливается | Земли промышленности*/ не устанавливается |
| Итого: СП Исмаиловский сельсовет, МР Дюртюлинский район Республики Башкортостан | | 0,1309 | 0,0000 | 0,1309 | | |
| аренда Ситдикув Д,А в границах СП Исмаиловский сельсовет, МР Дюртюлинский район Республики Башкортостан | | | | | | |
| Трубопровод от скважины 6436 до АГЗУ 530 | 02:22:030504:24:3У1 | 1,007 | 0,0000 | 1,007 | для ведения крестьянского (фермерского) хозяйства/не устанавливается | земли сельскохозяйственного назначения/не устанавливается |
| Трубопровод от скважины 6436 до АГЗУ 530 (демонтаж) | 02:22:030504:24:3У2 | 0,1985 | 0,0000 | 0,1985 | для ведения крестьянского (фермерского) хозяйства/не устанавливается | земли сельскохозяйственного назначения/не устанавливается |
| Итого: аренда Ситдикува Д,А в границах СП Исмаиловский сельсовет, МР Дюртюлинский район, Республики Башкортостан | | 1,2055 | 0,0000 | 1,2055 | | |
| аренда ПАО "АНК "Башнефть", в границах СП Такарликовский сельсовет, МР Дюртюлинский район, | | | | | | |

| Линейный объект | Условный номер земельного участка | Площадь участка. га | | | Вид разрешенного использования сущ./проект | Категория земель сущ./проект. |
|---|-----------------------------------|---------------------|------------|----------|---|---|
| | | Всего | в долгоср. | во врем. | | |
| Республики Башкортостан | | | | | | |
| Трубопровод от БГ 741 до БГ 6196 | 02:22:000000:189 | 1,1346 | 0,0000 | 1,1346 | Для размещения промышленных объектов/не устанавливается | Земли промышленности*/ не устанавливается |
| Трубопровод от БГ 741 до БГ 6196 (демонтаж) | 02:22:000000:189 | 2,3356 | 0,0000 | 2,3356 | Для размещения промышленных объектов/не устанавливается | Земли промышленности*/ не устанавливается |
| Итого: аренда ПАО "АНК "Башнефть", в границах СП Такарликовский сельсовет, МР Дюртюлинский район, Республики Башкортостан | | 3,4702 | 0,0000 | 3,4702 | | |
| СП Такарликовский сельсовет, МР Дюртюлинский район Республики Башкортостан | | | | | | |
| Трубопровод от БГ 741 до БГ 6196 | 02:22:030601:3У1 | 0,0742 | 0,0000 | 0,0742 | - | - |
| Трубопровод от БГ 741 до БГ 6196 (демонтаж) | 02:22:030601:3У2 | 0,1163 | 0,0000 | 0,1163 | - | - |
| Итого: СП Такарликовский сельсовет, МР Дюртюлинский район Республики Башкортостан | | 0,1905 | 0,0000 | 0,1905 | | |
| Собственность РФ, ПАО "АНК "Башнефть", Дюртюлинское лесничество, Дюртюлинское участковое лесничество, квартал 2 (выдел 101), квартал 3 (выдел 156) квартал 4 (выдел 89) квартал 7 (выдел 277), в границах Такарликовский сельсовет МР Дюртюлинский район Республики Башкортостан | | | | | | |
| Трубопровод от БГ 741 до БГ 6196 | 02:22:000000:205:3У3 | 0,0349 | 0,0000 | 0,0349 | Для размещения лесопарков/не устанавливается | Земли лесного фонда/не устанавливается |
| | 02:22:000000:205:3У2 | 3,1071 | 0,0000 | 3,1071 | Для размещения лесопарков/не устанавливается | Земли лесного фонда/не устанавливается |
| | 02:22:000000:205:3У1 | 1,3698 | 0,0000 | 1,3698 | Для размещения лесопарков/не устанавливается | Земли лесного фонда/не устанавливается |
| Трубопровод от БГ 741 до БГ 6196 (демонтаж) | 02:22:000000:205:3У4 | 0,8361 | 0,0000 | 0,8361 | Для размещения лесопарков/не устанавливается | Земли лесного фонда/не устанавливается |
| | 02:22:000000:205:3У5 | 0,4204 | 0,0000 | 0,4204 | Для размещения лесопарков/не устанавливается | Земли лесного фонда/не устанавливается |
| | 02:22:000000:205:3У8 | 0,0249 | 0,0000 | 0,0249 | Для размещения лесопарков/не устанавливается | Земли лесного фонда/не устанавливается |
| | 02:22:000000:205:3У9 | 0,0482 | 0,0000 | 0,0482 | Для размещения лесопарков/не устанавливается | Земли лесного фонда/не устанавливается |
| | 02:22:000000:205:3У6 | 0,155 | 0,0000 | 0,155 | Для размещения лесопарков/не устанавливается | Земли лесного фонда/не устанавливается |
| | 02:22:000000:205:3У7 | 0,0041 | 0,0000 | 0,0041 | Для размещения лесопарков/не устанавливается | Земли лесного фонда/не устанавливается |
| Итого: Собственность РФ, ПАО "АНК "Башнефть", Дюртюлинское лесничество, Дюртюлинское участковое лесничество, квартал 2 (выдел 101), квартал 3 (выдел 156) квартал 4 (выдел 89) квартал 7 (выдел 277), в границах Такарликовский сельсовет МР Дюртюлинский район Республики Башкортостан | | 6,0005 | 0,0000 | 6,0005 | | |

| Линейный объект | Условный номер земельного участка | Площадь участка. га | | | Вид разрешенного использования сущ./проект | Категория земель сущ./проект. |
|---|-----------------------------------|---------------------|------------|----------|--|---|
| | | Всего | в долгоср. | во врем. | | |
| аренда ПАО "АНК "Башнефть", в границах СП Кужбахтинский сельсовет, МР Илишевский район Республики Башкортостан | | | | | | |
| Трубопровод от скважины 460 до АГЗУ 472 | 02:27:000000:236 | 0,0278 | 0,0000 | 0,0278 | под размещение и эксплуатацию объектов нефтедобычи ОАО АНК "Башнефть"/не устанавливается | Земли промышленности*/ не устанавливается |
| | 02:27:000000:229 | 0,2014 | 0,0000 | 0,2014 | Для размещения промышленных объектов/не устанавливается | Земли промышленности*/ не устанавливается |
| Трубопровод от скважины 460 до АГЗУ 472 (демонтаж) | 02:27:000000:236 | 0,0604 | 0,0000 | 0,0604 | под размещение и эксплуатацию объектов нефтедобычи ОАО АНК "Башнефть"/не устанавливается | Земли промышленности*/ не устанавливается |
| | 02:27:000000:229 | 0,2105 | 0,0000 | 0,2105 | Для размещения промышленных объектов/не устанавливается | Земли промышленности*/ не устанавливается |
| Итого: Аренда ПАО "АНК "Башнефть", в границах СП Кужбахтинский сельсовет, МР Илишевский район Республики Башкортостан | | 0,5001 | 0,0000 | 0,5001 | | |
| аренда Крестьянское (фермерское) хозяйство "Игенче", в границах СП Кужбахтинский, МР Илишевский район Республики Башкортостан | | | | | | |
| Трубопровод от скважины 460 до АГЗУ 472 | 02:27:030202:4:3У31 | 0,0034 | 0,0000 | 0,0034 | Для выпаса скота/не устанавливается | Земли сельскохозяйственного назначения/не устанавливается |
| | 02:27:030202:4:3У32 | 0,1903 | 0,0000 | 0,1903 | Для выпаса скота/не устанавливается | Земли сельскохозяйственного назначения/не устанавливается |
| | 02:27:030202:4:3У33 | 0,0186 | 0,0000 | 0,0186 | Для выпаса скота/не устанавливается | Земли сельскохозяйственного назначения/не устанавливается |
| Трубопровод от скважины 460 до АГЗУ 472 (демонтаж) | 02:27:030202:4:3У28 | 0,1189 | 0,0000 | 0,1189 | Для выпаса скота/не устанавливается | Земли сельскохозяйственного назначения/не устанавливается |
| | 02:27:030202:4:3У29 | 0,0399 | 0,0000 | 0,0399 | Для выпаса скота/не устанавливается | Земли сельскохозяйственного назначения/не устанавливается |
| | 02:27:030202:4:3У30 | 0,1366 | 0,0000 | 0,1366 | Для выпаса скота/не устанавливается | Земли сельскохозяйственного назначения/не устанавливается |
| | 02:27:030202:4:3У34 | 0,1061 | 0,0000 | 0,1061 | Для выпаса скота/не устанавливается | Земли сельскохозяйственного назначения/не устанавливается |
| | 02:27:030202:4:3У35 | 0,0001 | 0,0000 | 0,0001 | Для выпаса скота/не устанавливается | Земли сельскохозяйственного назначения/не устанавливается |
| | 02:27:030202:4:3У36 | 0,017 | 0,0000 | 0,017 | Для выпаса скота/не устанавливается | Земли сельскохозяйственного назначения/не устанавливается |
| | | | | | | |

| Линейный объект | Условный номер земельного участка | Площадь участка. га | | | Вид разрешенного использования сущ./проект | Категория земель сущ./проект. |
|---|-----------------------------------|---------------------|------------|----------|--|--|
| | | Всего | в долгоср. | во врем. | | |
| Итого: аренда Крестьянское (фермерское) хозяйство "Игенче", в границах СП Кужбахтинский, МР Илишевский район Республики Башкортостан | | 0,6309 | 0,0000 | 0,6309 | | |
| СП Кужбахтинский сельсовет, МР Илишевский район Республики Башкортостан | | | | | | |
| Трубопровод от скважины 460 до АГЗУ 472 | 02:27:030202:3У37 | 0,0002 | 0,0000 | 0,0002 | - | - |
| | 02:27:030202:3У38 | 0,1525 | 0,0000 | 0,1525 | - | - |
| | 02:27:030202:3У43 | 0,28 | 0,0000 | 0,28 | - | - |
| | 02:27:030202:3У48 | 0,002 | 0,0000 | 0,002 | - | - |
| Трубопровод от скважины 460 до АГЗУ 472 (демонтаж) | 02:27:030202:3У39 | 0,0001 | 0,0000 | 0,0001 | - | - |
| | 02:27:030202:3У40 | 0,045 | 0,0000 | 0,045 | - | - |
| | 02:27:030202:3У41 | 0,0001 | 0,0000 | 0,0001 | - | - |
| | 02:27:030202:3У42 | 0,0293 | 0,0000 | 0,0293 | - | - |
| | 02:27:030202:3У44 | 0,0146 | 0,0000 | 0,0146 | - | - |
| | 02:27:030202:3У46 | 0,0003 | 0,0000 | 0,0003 | - | - |
| | 02:27:030202:3У47 | 0,0069 | 0,0000 | 0,0069 | - | - |
| Итого: СП Кужбахтинский, МР Илишевский район Республики Башкортостан | | 0,531 | 0,0000 | 0,531 | | |
| Российская Федерация собственность; ПАО "АНК "Башнефть" (аренда), Дюртюлинское лесничество, Яркеевское участковое лесничество квартал 6 (выдел 59), квартал 8 (выдел 97), квартал 9 (выдел 90), в границах Кужбахтинский сельсовет, МР Илишевский район Республики Башкортостан | | | | | | |
| Трубопровод от скважины 460 до АГЗУ 472 | 02:27:000000:55:3У44 | 0,0262 | 0,0000 | 0,0262 | Для размещения лесопарков/не устанавливается | Земли лесного фонда/не устанавливается |
| | 02:27:000000:55:3У46 | 0,0625 | 0,0000 | 0,0625 | Для размещения лесопарков/не устанавливается | Земли лесного фонда/не устанавливается |
| | 02:27:000000:55:3У47 | 0,414 | 0,0000 | 0,414 | Для размещения лесопарков/не устанавливается | Земли лесного фонда/не устанавливается |
| | 02:27:000000:55:3У48 | 0,0989 | 0,0000 | 0,0989 | Для размещения лесопарков/не устанавливается | Земли лесного фонда/не устанавливается |
| | 02:27:000000:55:3У52 | 0,44 | 0,0000 | 0,44 | Для размещения лесопарков/не устанавливается | Земли лесного фонда/не устанавливается |
| | 02:27:000000:55:3У53 | 0,008 | 0,0000 | 0,008 | Для размещения лесопарков/не устанавливается | Земли лесного фонда/не устанавливается |
| Трубопровод от скважины 460 до АГЗУ 472 (демонтаж) | 02:27:000000:55:3У45 | 0,026 | 0,0000 | 0,026 | Для размещения лесопарков/не устанавливается | Земли лесного фонда/не устанавливается |
| | 02:27:000000:55:3У49 | 0,0189 | 0,0000 | 0,0189 | Для размещения лесопарков/не устанавливается | Земли лесного фонда/не устанавливается |
| | 02:27:000000:55:3У50 | 0,0942 | 0,0000 | 0,0942 | Для размещения лесопарков/не устанавливается | Земли лесного фонда/не устанавливается |
| | 02:27:000000:55:3У51 | 0,055 | 0,0000 | 0,055 | Для размещения лесопарков/не устанавливается | Земли лесного фонда/не устанавливается |

| Линейный объект | Условный номер земельного участка | Площадь участка, га | | | Вид разрешенного использования сущ./проект | Категория земель сущ./проект. |
|---|-----------------------------------|---------------------|------------|----------|--|--|
| | | Всего | в долгоср. | во врем. | | |
| | 02:27:000000:55:3У54 | 0,0109 | 0,0000 | 0,0109 | Для размещения лесопарков/не устанавливается | Земли лесного фонда/не устанавливается |
| Итого: Российская Федерация собственность; ПАО "АНК "Башнефть" (аренда), Дюртюлинское лесничество, Ярковское участковое лесничество квартал 6 (выдел 59), квартал 8 (выдел 97), квартал 9 (выдел 90), в границах Кужбахтинский сельсовет, МР Илишевский район Республики Башкортостан | | 1,2546 | 0,0000 | 1,2546 | | |
| Всего: | | 92,4027 | | | | |
| Примечания: | | | | | | |
| 1. Образование земельных участков из земель или земельных участков, находящихся в государственной или муниципальной собственности, допускается в соответствии с утвержденной схемой расположения земельного участка. | | | | | | |
| 2. Образование лесных участков возможно в соответствии с письмом Министерства лесного хозяйства Республики Башкортостан | | | | | | |
| 3. Образование земельных участков землепользователей, землевладельцев, арендаторов, залогодержателей допускается при наличии письменного согласия. | | | | | | |
| 4. Образование земельных участков, ранее предоставленных в аренду ПАО "АНК "Башнефть" допускается с сохранением исходных земельных участков без изменения границ. | | | | | | |
| 5. Изъятие земельных участков на период строительства не предусмотрено. | | | | | | |
| * (см. столбец б), - земли промышленности, энергетики, транспорта, связи, радиовещания, телевидения, информатики, земли для обеспечения космической деятельности, земли обороны, безопасности и земли иного специального назначения | | | | | | |

Перечень координат характерных точек границ территории, в отношении которой утвержден проект межевания, приведен в таблице 5.

Таблица 5

| № точек | Координаты X | Координаты Y |
|---------------------|--------------|--------------|
| 1 | 2 | 3 |
| 02:27:000000:55:3У8 | | |
| 1 | 760076.47 | 1275342.97 |
| 2 | 760077.04 | 1275332.63 |
| 3 | 760073.3 | 1275333.94 |
| 1 | 760076.47 | 1275342.97 |
| 02:27:000000:55:3У6 | | |
| 1 | 760104.94 | 1275616.65 |
| 2 | 760108.84 | 1275595.91 |
| 3 | 760097.99 | 1275593.87 |
| 4 | 760146.77 | 1275334.27 |
| 5 | 760116.33 | 1275328.55 |
| 6 | 760115.58 | 1275333.08 |
| 7 | 760111.07 | 1275356.05 |
| 8 | 760114.08 | 1275356.62 |
| 9 | 760067.31 | 1275605.49 |
| 10 | 760071.28 | 1275607.1 |
| 1 | 760104.94 | 1275616.65 |
| 02:27:000000:55:3У7 | | |
| 1 | 760103.83 | 1275622.56 |

| № точек | Координаты X | Координаты Y |
|------------------|--------------|--------------|
| 1 | 2 | 3 |
| 2 | 760070.41 | 1275613.09 |
| 3 | 760066.15 | 1275611.69 |
| 4 | 760065.3 | 1275616.21 |
| 5 | 760064.11 | 1275622.53 |
| 6 | 760039.37 | 1275754.17 |
| 7 | 760047.86 | 1275766.58 |
| 8 | 760045.75 | 1275777.82 |
| 9 | 760036.34 | 1275784.26 |
| 10 | 760028.75 | 1275812.13 |
| 11 | 760041.63 | 1275814.55 |
| 12 | 760071.13 | 1275794.39 |
| 13 | 760077.52 | 1275760.36 |
| 14 | 760069.03 | 1275747.94 |
| 15 | 760088.64 | 1275643.59 |
| 16 | 760100.68 | 1275639.36 |
| 1 | 760103.83 | 1275622.56 |
| 02:27:030202:3У4 | | |
| 1 | 760091.27 | 1275357.31 |
| 2 | 760103.89 | 1275361.5 |
| 3 | 760105.18 | 1275354.95 |
| 4 | 760100.5 | 1275354.07 |
| 5 | 760095.79 | 1275355.72 |
| 1 | 760091.27 | 1275357.31 |
| 02:27:030202:3У5 | | |
| 1 | 760082.5 | 1275360.13 |
| 2 | 760082.99 | 1275360.22 |
| 3 | 760091.27 | 1275357.31 |
| 4 | 760095.79 | 1275355.72 |
| 5 | 760100.5 | 1275354.07 |
| 6 | 760105.18 | 1275354.95 |
| 7 | 760109.68 | 1275332.01 |
| 8 | 760110.44 | 1275327.44 |
| 9 | 760098.3 | 1275325.16 |
| 10 | 760086.51 | 1275329.3 |
| 11 | 760079.38 | 1275331.81 |
| 12 | 760094.37 | 1275331.77 |
| 13 | 760090.9 | 1275348.89 |
| 14 | 760078.15 | 1275347.76 |
| 1 | 760082.5 | 1275360.13 |
| подобъект № 1 | | |
| 15 | 760102.44 | 1275349.99 |
| 16 | 760104.4 | 1275350.37 |
| 17 | 760104.02 | 1275352.33 |
| 18 | 760102.06 | 1275351.95 |

| № точек | Координаты X | Координаты Y |
|----------------------|--------------|--------------|
| 1 | 2 | 3 |
| 15 | 760102.44 | 1275349.99 |
| подобъект № 2 | | |
| 19 | 760099.93 | 1275349.64 |
| 20 | 760101.89 | 1275350.03 |
| 21 | 760101.5 | 1275351.99 |
| 22 | 760099.54 | 1275351.61 |
| 19 | 760099.93 | 1275349.64 |
| 02:27:000000:55:3У10 | | |
| 1 | 760029.85 | 1275759.07 |
| 2 | 760028.26 | 1275763.13 |
| 3 | 760026.23 | 1275768.31 |
| 4 | 760027.24 | 1275768.64 |
| 5 | 760035.4 | 1275771.26 |
| 6 | 760039.29 | 1275773.36 |
| 7 | 760036.33 | 1275784.26 |
| 8 | 760045.75 | 1275777.82 |
| 9 | 760047.86 | 1275766.58 |
| 10 | 760039.37 | 1275754.17 |
| 11 | 760064.11 | 1275622.53 |
| 12 | 760065.3 | 1275616.21 |
| 13 | 760066.15 | 1275611.69 |
| 14 | 760062.03 | 1275610.34 |
| 15 | 760061.08 | 1275616.64 |
| 16 | 760052.68 | 1275671.81 |
| 17 | 760037.66 | 1275739.17 |
| 18 | 760030.31 | 1275757.91 |
| 19 | 760030.14 | 1275758.68 |
| 1 | 760029.85 | 1275759.07 |
| 02:27:000000:55:3У9 | | |
| 1 | 760067.31 | 1275605.49 |
| 2 | 760114.08 | 1275356.62 |
| 3 | 760111.07 | 1275356.05 |
| 4 | 760097.85 | 1275423.49 |
| 5 | 760085.68 | 1275493.1 |
| 6 | 760064.18 | 1275596.19 |
| 7 | 760063.03 | 1275603.76 |
| 1 | 760067.31 | 1275605.49 |
| 02:27:030202:3У6 | | |
| 1 | 760010.68 | 1275780.25 |
| 2 | 760010.58 | 1275780.23 |
| 3 | 760005.37 | 1275807.74 |
| 4 | 760005.51 | 1275807.76 |
| 1 | 760010.68 | 1275780.25 |

| № точек | Координаты X | Координаты Y |
|---------------------|--------------|--------------|
| 1 | 2 | 3 |
| 02:27:000000:227(1) | | |
| 1 | 760076.47 | 1275342.97 |
| 2 | 760076.48 | 1275343 |
| 3 | 760078.48 | 1275332.12 |
| 4 | 760077.04 | 1275332.63 |
| 1 | 760076.47 | 1275342.97 |
| 02:27:000000:229(1) | | |
| 1 | 760066.15 | 1275611.69 |
| 2 | 760070.41 | 1275613.09 |
| 3 | 760103.83 | 1275622.56 |
| 4 | 760104.94 | 1275616.65 |
| 5 | 760071.28 | 1275607.1 |
| 6 | 760067.31 | 1275605.49 |
| 1 | 760066.15 | 1275611.69 |
| 02:27:000000:229(2) | | |
| 1 | 760063.03 | 1275603.76 |
| 2 | 760064.18 | 1275596.19 |
| 3 | 760085.68 | 1275493.1 |
| 4 | 760097.85 | 1275423.49 |
| 5 | 760096.36 | 1275423.21 |
| 6 | 760096.02 | 1275425.14 |
| 7 | 760082.03 | 1275492.57 |
| 8 | 760058.99 | 1275617.92 |
| 9 | 760049.59 | 1275671.07 |
| 10 | 760030.31 | 1275757.91 |
| 11 | 760037.66 | 1275739.17 |
| 12 | 760052.68 | 1275671.81 |
| 13 | 760061.08 | 1275616.64 |
| 14 | 760062.03 | 1275610.34 |
| 15 | 760066.15 | 1275611.69 |
| 16 | 760067.31 | 1275605.49 |
| 1 | 760063.03 | 1275603.76 |
| 02:27:000000:229(3) | | |
| 1 | 760036.33 | 1275784.26 |
| 2 | 760035.41 | 1275784.89 |
| 3 | 760024.6 | 1275782.86 |
| 4 | 760019.48 | 1275810.39 |
| 5 | 760028.75 | 1275812.13 |
| 1 | 760036.33 | 1275784.26 |
| 02:27:000000:229(4) | | |
| 1 | 760111.07 | 1275356.05 |
| 2 | 760105.18 | 1275354.95 |
| 3 | 760103.89 | 1275361.5 |

| № точек | Координаты X | Координаты Y |
|---------------------|--------------|--------------|
| 1 | 2 | 3 |
| 4 | 760106.95 | 1275362.52 |
| 5 | 760096.36 | 1275423.21 |
| 6 | 760097.85 | 1275423.49 |
| 1 | 760111.07 | 1275356.05 |
| 02:27:000000:229(5) | | |
| 1 | 760111.07 | 1275356.05 |
| 2 | 760115.58 | 1275333.08 |
| 3 | 760116.33 | 1275328.55 |
| 4 | 760110.44 | 1275327.44 |
| 5 | 760109.68 | 1275332.01 |
| 6 | 760105.18 | 1275354.95 |
| 1 | 760111.07 | 1275356.05 |
| 02:27:000000:229(6) | | |
| 1 | 760029.85 | 1275759.07 |
| 2 | 760028.73 | 1275760.61 |
| 3 | 760028.26 | 1275763.13 |
| 1 | 760029.85 | 1275759.07 |
| 02:27:000000:229(7) | | |
| 1 | 760036.33 | 1275784.26 |
| 2 | 760039.29 | 1275773.36 |
| 3 | 760035.4 | 1275771.26 |
| 4 | 760027.24 | 1275768.64 |
| 5 | 760024.6 | 1275782.86 |
| 6 | 760035.41 | 1275784.89 |
| 1 | 760036.33 | 1275784.26 |
| 02:27:000000:230(1) | | |
| 1 | 760010.68 | 1275780.25 |
| 2 | 760005.51 | 1275807.76 |
| 3 | 760018.08 | 1275810.13 |
| 4 | 760019.48 | 1275810.39 |
| 5 | 760024.6 | 1275782.86 |
| 6 | 760023.25 | 1275782.61 |
| 7 | 760014.33 | 1275780.93 |
| 1 | 760010.68 | 1275780.25 |
| 02:27:000000:230(2) | | |
| 1 | 760023.69 | 1275767.5 |
| 2 | 760022.84 | 1275768.67 |
| 3 | 760014.33 | 1275780.93 |
| 4 | 760023.25 | 1275782.61 |
| 5 | 760024.6 | 1275782.86 |
| 6 | 760027.24 | 1275768.64 |
| 7 | 760026.23 | 1275768.31 |
| 8 | 760028.26 | 1275763.13 |
| 9 | 760028.73 | 1275760.61 |

| № точек | Координаты X | Координаты Y |
|---------------------|--------------|--------------|
| 1 | 2 | 3 |
| 1 | 760023.69 | 1275767.5 |
| 02:27:000000:231(1) | | |
| 1 | 760010.58 | 1275780.23 |
| 2 | 760009.49 | 1275780.02 |
| 3 | 760004.32 | 1275807.54 |
| 4 | 760005.37 | 1275807.74 |
| 1 | 760010.58 | 1275780.23 |
| 02:27:000000:231(2) | | |
| 1 | 760082.5 | 1275360.13 |
| 2 | 760082.58 | 1275360.36 |
| 3 | 760082.99 | 1275360.22 |
| 1 | 760082.5 | 1275360.13 |
| 02:27:000000:231(3) | | |
| 1 | 760078.15 | 1275347.76 |
| 2 | 760090.9 | 1275348.89 |
| 3 | 760094.37 | 1275331.77 |
| 4 | 760079.38 | 1275331.81 |
| 5 | 760078.5 | 1275332.12 |
| 6 | 760076.49 | 1275343.03 |
| 1 | 760078.15 | 1275347.76 |
| 02:27:000000:236(1) | | |
| 1 | 760102.44 | 1275349.99 |
| 2 | 760102.06 | 1275351.95 |
| 3 | 760104.02 | 1275352.33 |
| 4 | 760104.4 | 1275350.37 |
| 1 | 760102.44 | 1275349.99 |
| 02:27:000000:236(2) | | |
| 1 | 760099.93 | 1275349.64 |
| 2 | 760099.54 | 1275351.61 |
| 3 | 760101.5 | 1275351.99 |
| 4 | 760101.89 | 1275350.03 |
| 1 | 760099.93 | 1275349.64 |
| 02:27:000000:63(1) | | |
| 1 | 759073.74 | 1273903.05 |
| 2 | 759073.34 | 1273905.01 |
| 3 | 759075.3 | 1273905.41 |
| 4 | 759075.7 | 1273903.45 |
| 1 | 759073.74 | 1273903.05 |
| 02:27:000000:63(2) | | |
| 1 | 759017.23 | 1273894.16 |
| 2 | 759017.57 | 1273892.71 |
| 3 | 759015.62 | 1273892.26 |
| 4 | 759015.27 | 1273893.79 |

| № точек | Координаты X | Координаты Y |
|--------------------|--------------|--------------|
| 1 | 2 | 3 |
| 1 | 759017.23 | 1273894.16 |
| 02:27:000000:63(3) | | |
| 1 | 758956.75 | 1273883.89 |
| 2 | 758956.37 | 1273885.85 |
| 3 | 758958.33 | 1273886.24 |
| 4 | 758958.71 | 1273884.27 |
| 1 | 758956.75 | 1273883.89 |
| 02:27:000000:63(4) | | |
| 1 | 758902.71 | 1273874.94 |
| 2 | 758902.53 | 1273876.94 |
| 3 | 758904.52 | 1273877.12 |
| 4 | 758904.7 | 1273875.12 |
| 1 | 758902.71 | 1273874.94 |
| 02:27:000000:63(5) | | |
| 1 | 758849.55 | 1273864.71 |
| 2 | 758849.12 | 1273866.67 |
| 3 | 758851.08 | 1273867.09 |
| 4 | 758851.5 | 1273865.14 |
| 1 | 758849.55 | 1273864.71 |
| 02:27:000000:63(6) | | |
| 1 | 758795.2 | 1273853.43 |
| 2 | 758794.83 | 1273855.39 |
| 3 | 758796.8 | 1273855.76 |
| 4 | 758797.16 | 1273853.79 |
| 1 | 758795.2 | 1273853.43 |
| 02:27:000000:63(7) | | |
| 1 | 758742.72 | 1273841.71 |
| 2 | 758742.39 | 1273843.68 |
| 3 | 758744.36 | 1273844.01 |
| 4 | 758744.69 | 1273842.04 |
| 1 | 758742.72 | 1273841.71 |
| 02:27:000000:63(8) | | |
| 1 | 758708.1 | 1273834.32 |
| 2 | 758707.93 | 1273836.31 |
| 3 | 758709.92 | 1273836.48 |
| 4 | 758710.1 | 1273834.49 |
| 1 | 758708.1 | 1273834.32 |
| 02:27:000000:63(9) | | |
| 1 | 758704.32 | 1273833.85 |
| 2 | 758704.12 | 1273835.84 |
| 3 | 758706.11 | 1273836.03 |
| 4 | 758706.31 | 1273834.04 |
| 1 | 758704.32 | 1273833.85 |

| № точек | Координаты X | Координаты Y |
|---------------------|--------------|--------------|
| 1 | 2 | 3 |
| 02:27:000000:63(10) | | |
| 1 | 759017.23 | 1273894.16 |
| 2 | 759015.27 | 1273893.79 |
| 3 | 759015.17 | 1273894.21 |
| 4 | 759017.11 | 1273894.66 |
| 1 | 759017.23 | 1273894.16 |
| 02:27:000000:227(2) | | |
| 1 | 758696.25 | 1273831.76 |
| 2 | 758695.96 | 1273834.75 |
| 3 | 758699.48 | 1273835.09 |
| 4 | 758699.76 | 1273832.1 |
| 1 | 758696.25 | 1273831.76 |
| 02:27:000000:227(3) | | |
| 1 | 758674.05 | 1273746.27 |
| 2 | 758678.62 | 1273746.52 |
| 3 | 758674.1 | 1273819.09 |
| 4 | 758676.2 | 1273820.09 |
| 5 | 758676.85 | 1273815.73 |
| 6 | 758677.52 | 1273771.29 |
| 7 | 758685.36 | 1273694.75 |
| 8 | 758682.72 | 1273654.08 |
| 9 | 758680.01 | 1273651.86 |
| 10 | 758677.62 | 1273668.16 |
| 11 | 758679.34 | 1273694.64 |
| 1 | 758674.05 | 1273746.27 |
| 02:27:000000:227(4) | | |
| 1 | 759078.57 | 1273878.58 |
| 2 | 759095.55 | 1273881.75 |
| 3 | 759097.99 | 1273882.2 |
| 4 | 759103.12 | 1273854.68 |
| 5 | 759088.58 | 1273851.97 |
| 6 | 759080.29 | 1273851.94 |
| 7 | 759078.73 | 1273867.96 |
| 1 | 759078.57 | 1273878.58 |
| 02:27:000000:227(5) | | |
| 1 | 759074.13 | 1273892.3 |
| 2 | 759073.02 | 1273898.23 |
| 3 | 759086.53 | 1273902.12 |
| 4 | 759088.98 | 1273896.58 |
| 1 | 759074.13 | 1273892.3 |
| 02:27:000000:227(6) | | |
| 1 | 758714.76 | 1273635.24 |
| 2 | 758696.27 | 1273615.71 |
| 3 | 758675.94 | 1273634.97 |

| № точек | Координаты X | Координаты Y |
|----------------------|--------------|--------------|
| 1 | 2 | 3 |
| 4 | 758681.6 | 1273640.95 |
| 5 | 758685.56 | 1273645.13 |
| 6 | 758687 | 1273646.65 |
| 7 | 758686.71 | 1273657.35 |
| 8 | 758688.73 | 1273659 |
| 9 | 758707.37 | 1273659.08 |
| 1 | 758714.76 | 1273635.24 |
| 02:27:000000:227(7) | | |
| 1 | 758680.01 | 1273651.86 |
| 2 | 758682.72 | 1273654.08 |
| 3 | 758686.71 | 1273657.35 |
| 4 | 758687 | 1273646.65 |
| 5 | 758685.56 | 1273645.13 |
| 6 | 758681.6 | 1273640.95 |
| 1 | 758680.01 | 1273651.86 |
| 02:27:000000:227(8) | | |
| 1 | 758673.86 | 1273835.5 |
| 2 | 758674.23 | 1273833.31 |
| 3 | 758675.29 | 1273826.2 |
| 4 | 758676.2 | 1273820.09 |
| 5 | 758674.1 | 1273819.09 |
| 6 | 758673.09 | 1273835.33 |
| 1 | 758673.86 | 1273835.5 |
| 02:27:000000:227(9) | | |
| 1 | 759074.13 | 1273892.3 |
| 2 | 759063.25 | 1273889.17 |
| 3 | 759032.78 | 1273887.92 |
| 4 | 758952.43 | 1273876.88 |
| 5 | 758883.05 | 1273864.67 |
| 6 | 758785.44 | 1273844.67 |
| 7 | 758721.05 | 1273830.34 |
| 8 | 758703.15 | 1273826.51 |
| 9 | 758802.42 | 1273854.11 |
| 10 | 758970 | 1273885.35 |
| 11 | 759032.25 | 1273893.9 |
| 12 | 759062.29 | 1273895.14 |
| 13 | 759073.02 | 1273898.23 |
| 1 | 759074.13 | 1273892.3 |
| 02:27:000000:227(10) | | |
| 1 | 759093.07 | 1273887.33 |
| 2 | 759095.55 | 1273881.75 |
| 3 | 759078.57 | 1273878.58 |
| 4 | 759078.48 | 1273884.22 |

| № точек | Координаты X | Координаты Y |
|----------------------|--------------|--------------|
| 1 | 2 | 3 |
| 5 | 759080.83 | 1273884.66 |
| 1 | 759093.07 | 1273887.33 |
| 02:27:000000:227(11) | | |
| 1 | 758703.15 | 1273826.51 |
| 2 | 758684.09 | 1273822.43 |
| 3 | 758676.2 | 1273820.09 |
| 4 | 758675.29 | 1273826.2 |
| 5 | 758681.21 | 1273827.95 |
| 6 | 758719.77 | 1273836.2 |
| 7 | 758784.19 | 1273850.53 |
| 8 | 758881.92 | 1273870.56 |
| 9 | 758951.5 | 1273882.81 |
| 10 | 758970 | 1273885.35 |
| 11 | 758802.42 | 1273854.11 |
| 1 | 758703.15 | 1273826.51 |
| 02:27:000000:55:3Y37 | | |
| 1 | 758677.62 | 1273668.16 |
| 2 | 758675.95 | 1273679.61 |
| 3 | 758671.17 | 1273746.11 |
| 4 | 758674.05 | 1273746.27 |
| 5 | 758679.34 | 1273694.64 |
| 1 | 758677.62 | 1273668.16 |
| 02:27:000000:55:3Y38 | | |
| 1 | 758682.72 | 1273654.08 |
| 2 | 758685.36 | 1273694.75 |
| 3 | 758677.52 | 1273771.29 |
| 4 | 758676.85 | 1273815.73 |
| 5 | 758676.2 | 1273820.09 |
| 6 | 758684.09 | 1273822.43 |
| 7 | 758703.15 | 1273826.51 |
| 8 | 758682.26 | 1273820.7 |
| 9 | 758686.71 | 1273657.35 |
| 1 | 758682.72 | 1273654.08 |
| 02:27:000000:55:3Y39 | | |
| 1 | 758686.71 | 1273657.35 |
| 2 | 758682.26 | 1273820.7 |
| 3 | 758703.15 | 1273826.51 |
| 4 | 758721.05 | 1273830.34 |
| 5 | 758785.44 | 1273844.67 |
| 6 | 758883.05 | 1273864.67 |
| 7 | 758952.43 | 1273876.88 |
| 8 | 759032.78 | 1273887.92 |
| 9 | 759063.25 | 1273889.17 |
| 10 | 759074.13 | 1273892.3 |

| № точек | Координаты X | Координаты Y |
|----------------------|--------------|--------------|
| 1 | 2 | 3 |
| 11 | 759076.75 | 1273878.24 |
| 12 | 759078.57 | 1273878.58 |
| 13 | 759078.73 | 1273867.96 |
| 14 | 759080.29 | 1273851.94 |
| 15 | 759088.58 | 1273851.97 |
| 16 | 759088.58 | 1273851.97 |
| 17 | 759054.35 | 1273845.59 |
| 18 | 759049.49 | 1273871.69 |
| 19 | 758808.16 | 1273826.69 |
| 20 | 758710.84 | 1273799.6 |
| 21 | 758714.76 | 1273635.24 |
| 22 | 758707.37 | 1273659.08 |
| 23 | 758688.73 | 1273659 |
| 1 | 758686.71 | 1273657.35 |
| 02:27:000000:55:3Y41 | | |
| 1 | 759074.13 | 1273892.3 |
| 2 | 759088.98 | 1273896.58 |
| 3 | 759093.07 | 1273887.33 |
| 4 | 759080.83 | 1273884.66 |
| 5 | 759078.48 | 1273884.22 |
| 6 | 759078.57 | 1273878.58 |
| 7 | 759076.75 | 1273878.24 |
| 1 | 759074.13 | 1273892.3 |
| 02:27:000000:55:3Y40 | | |
| 1 | 759017.23 | 1273894.16 |
| 2 | 759017.11 | 1273894.66 |
| 3 | 759015.17 | 1273894.21 |
| 4 | 759015.27 | 1273893.79 |
| 5 | 758970 | 1273885.35 |
| 6 | 758951.5 | 1273882.81 |
| 7 | 758881.92 | 1273870.56 |
| 8 | 758784.19 | 1273850.53 |
| 9 | 758719.77 | 1273836.2 |
| 10 | 758681.21 | 1273827.95 |
| 11 | 758675.29 | 1273826.2 |
| 12 | 758674.23 | 1273833.31 |
| 13 | 758673.86 | 1273835.5 |
| 14 | 758742.09 | 1273850.63 |
| 15 | 758854.62 | 1273874.34 |
| 16 | 759081.07 | 1273914.45 |
| 17 | 759086.53 | 1273902.12 |
| 18 | 759073.02 | 1273898.23 |
| 19 | 759071.88 | 1273904.35 |
| 1 | 759017.23 | 1273894.16 |

| № точек | Координаты X | Координаты Y |
|---------------|--------------|--------------|
| 1 | 2 | 3 |
| подобъект № 1 | | |
| 20 | 759073.74 | 1273903.05 |
| 21 | 759075.7 | 1273903.45 |
| 22 | 759075.3 | 1273905.41 |
| 23 | 759073.34 | 1273905.01 |
| 20 | 759073.74 | 1273903.05 |
| подобъект № 2 | | |
| 24 | 758956.75 | 1273883.89 |
| 25 | 758958.71 | 1273884.27 |
| 26 | 758958.33 | 1273886.24 |
| 27 | 758956.37 | 1273885.85 |
| 24 | 758956.75 | 1273883.89 |
| подобъект № 3 | | |
| 28 | 758902.71 | 1273874.94 |
| 29 | 758904.7 | 1273875.12 |
| 30 | 758904.52 | 1273877.12 |
| 31 | 758902.53 | 1273876.94 |
| 28 | 758902.71 | 1273874.94 |
| подобъект № 4 | | |
| 32 | 758849.55 | 1273864.71 |
| 33 | 758851.5 | 1273865.14 |
| 34 | 758851.08 | 1273867.09 |
| 35 | 758849.12 | 1273866.67 |
| 32 | 758849.55 | 1273864.71 |
| подобъект № 5 | | |
| 36 | 758795.2 | 1273853.43 |
| 37 | 758797.16 | 1273853.79 |
| 38 | 758796.8 | 1273855.76 |
| 39 | 758794.83 | 1273855.39 |
| 36 | 758795.2 | 1273853.43 |
| подобъект № 6 | | |
| 40 | 758742.72 | 1273841.71 |
| 41 | 758744.69 | 1273842.04 |
| 42 | 758744.36 | 1273844.01 |
| 43 | 758742.39 | 1273843.68 |
| 40 | 758742.72 | 1273841.71 |
| подобъект № 7 | | |
| 44 | 758708.1 | 1273834.32 |
| 45 | 758710.1 | 1273834.49 |
| 46 | 758709.92 | 1273836.48 |
| 47 | 758707.93 | 1273836.31 |
| 44 | 758708.1 | 1273834.32 |
| подобъект № 8 | | |
| 48 | 758704.32 | 1273833.85 |

| № точек | Координаты X | Координаты Y |
|----------------------|--------------|--------------|
| 1 | 2 | 3 |
| 49 | 758706.31 | 1273834.04 |
| 50 | 758706.11 | 1273836.03 |
| 51 | 758704.12 | 1273835.84 |
| 48 | 758704.32 | 1273833.85 |
| подобъект № 9 | | |
| 52 | 758696.25 | 1273831.76 |
| 53 | 758699.76 | 1273832.1 |
| 54 | 758699.48 | 1273835.09 |
| 55 | 758695.96 | 1273834.75 |
| 52 | 758696.25 | 1273831.76 |
| 02:27:000000:55:3У42 | | |
| 1 | 758970 | 1273885.35 |
| 2 | 759015.27 | 1273893.79 |
| 3 | 759015.62 | 1273892.26 |
| 4 | 759017.57 | 1273892.71 |
| 5 | 759017.23 | 1273894.16 |
| 6 | 759071.88 | 1273904.35 |
| 7 | 759073.02 | 1273898.23 |
| 8 | 759062.29 | 1273895.14 |
| 9 | 759032.25 | 1273893.9 |
| 1 | 758970 | 1273885.35 |
| 02:27:000000:63(11) | | |
| 1 | 759359.51 | 1273959.85 |
| 2 | 759358.06 | 1273961.22 |
| 3 | 759359.43 | 1273962.67 |
| 4 | 759360.89 | 1273961.3 |
| 1 | 759359.51 | 1273959.85 |
| 02:27:000000:63(12) | | |
| 1 | 759356.25 | 1273956.54 |
| 2 | 759354.83 | 1273957.95 |
| 3 | 759356.24 | 1273959.36 |
| 4 | 759357.66 | 1273957.95 |
| 1 | 759356.25 | 1273956.54 |
| 02:27:000000:63(13) | | |
| 1 | 759354.67 | 1273960.74 |
| 2 | 759353.14 | 1273962.03 |
| 3 | 759354.43 | 1273963.56 |
| 4 | 759355.96 | 1273962.27 |
| 1 | 759354.67 | 1273960.74 |
| 02:27:000000:63(14) | | |
| 1 | 759328.44 | 1274047.13 |
| 2 | 759327.16 | 1274048.66 |
| 3 | 759328.69 | 1274049.95 |

| № точек | Координаты X | Координаты Y |
|---------------------|--------------|--------------|
| 1 | 2 | 3 |
| 4 | 759329.97 | 1274048.41 |
| 1 | 759328.44 | 1274047.13 |
| 02:27:000000:63(15) | | |
| 1 | 759289.85 | 1274089.48 |
| 2 | 759288.46 | 1274090.92 |
| 3 | 759289.89 | 1274092.31 |
| 4 | 759291.28 | 1274090.87 |
| 1 | 759289.85 | 1274089.48 |
| 02:27:000000:63(16) | | |
| 1 | 759251.11 | 1274131.84 |
| 2 | 759249.77 | 1274133.32 |
| 3 | 759251.26 | 1274134.66 |
| 4 | 759252.6 | 1274133.17 |
| 1 | 759251.11 | 1274131.84 |
| 02:27:000000:63(17) | | |
| 1 | 759212.45 | 1274174.19 |
| 2 | 759211.08 | 1274175.65 |
| 3 | 759212.55 | 1274177.01 |
| 4 | 759213.91 | 1274175.55 |
| 1 | 759212.45 | 1274174.19 |
| 02:27:000000:63(18) | | |
| 1 | 759173.69 | 1274216.54 |
| 2 | 759172.4 | 1274218.07 |
| 3 | 759173.93 | 1274219.36 |
| 4 | 759175.22 | 1274217.83 |
| 1 | 759173.69 | 1274216.54 |
| 02:27:000000:63(19) | | |
| 1 | 759133.47 | 1274260.71 |
| 2 | 759132.03 | 1274262.1 |
| 3 | 759133.42 | 1274263.53 |
| 4 | 759134.86 | 1274262.14 |
| 1 | 759133.47 | 1274260.71 |
| 02:27:000000:63(20) | | |
| 1 | 759092.89 | 1274304.88 |
| 2 | 759091.68 | 1274306.47 |
| 3 | 759093.27 | 1274307.68 |
| 4 | 759094.48 | 1274306.1 |
| 1 | 759092.89 | 1274304.88 |
| 02:27:000000:63(21) | | |
| 1 | 759052.78 | 1274349.04 |
| 2 | 759051.3 | 1274350.39 |
| 3 | 759052.66 | 1274351.86 |
| 4 | 759054.13 | 1274350.51 |
| 1 | 759052.78 | 1274349.04 |

| № точек | Координаты X | Координаты Y |
|---------------------|--------------|--------------|
| 1 | 2 | 3 |
| 02:27:000000:63(22) | | |
| 1 | 759012.02 | 1274393.14 |
| 2 | 759010.59 | 1274394.53 |
| 3 | 759011.99 | 1274395.97 |
| 4 | 759013.42 | 1274394.57 |
| 1 | 759012.02 | 1274393.14 |
| 02:27:000000:63(23) | | |
| 1 | 758930.57 | 1274481.35 |
| 2 | 758929.17 | 1274482.78 |
| 3 | 758930.59 | 1274484.18 |
| 4 | 758931.99 | 1274482.76 |
| 1 | 758930.57 | 1274481.35 |
| 02:27:000000:63(24) | | |
| 1 | 758889.9 | 1274525.46 |
| 2 | 758888.45 | 1274526.84 |
| 3 | 758889.83 | 1274528.29 |
| 4 | 758891.28 | 1274526.91 |
| 1 | 758889.9 | 1274525.46 |
| 02:27:000000:63(25) | | |
| 1 | 758849.41 | 1274569.21 |
| 2 | 758848.1 | 1274570.72 |
| 3 | 758849.62 | 1274572.03 |
| 4 | 758850.93 | 1274570.52 |
| 1 | 758849.41 | 1274569.21 |
| | | |
| 02:27:000000:63(26) | | |
| 1 | 758847.03 | 1274572 |
| 2 | 758845.64 | 1274573.44 |
| 3 | 758847.08 | 1274574.83 |
| 4 | 758848.47 | 1274573.39 |
| 1 | 758847.03 | 1274572 |
| 02:27:000000:63(27) | | |
| 1 | 758707.46 | 1274637.82 |
| 2 | 758663.05 | 1274663.04 |
| 3 | 758616.54 | 1274696.21 |
| 4 | 758574.59 | 1274713.94 |
| 5 | 758575.31 | 1274720.15 |
| 6 | 758619.49 | 1274701.47 |
| 7 | 758666.28 | 1274668.11 |
| 8 | 758713.78 | 1274641.12 |
| 9 | 758718.44 | 1274639.65 |
| 1 | 758707.46 | 1274637.82 |
| 02:27:000000:63(28) | | |
| 1 | 758566.42 | 1274737.14 |

| № точек | Координаты X | Координаты Y |
|----------------------|--------------|--------------|
| 1 | 2 | 3 |
| 2 | 758566.69 | 1274737.03 |
| 3 | 758575.36 | 1274720.85 |
| 4 | 758575.31 | 1274720.15 |
| 5 | 758574.59 | 1274713.94 |
| 6 | 758573.82 | 1274708.96 |
| 7 | 758563.14 | 1274702.83 |
| 8 | 758559.51 | 1274704.33 |
| 9 | 758554.34 | 1274711.05 |
| 10 | 758553.47 | 1274712.19 |
| 11 | 758550.35 | 1274713.48 |
| 12 | 758548.93 | 1274714.06 |
| 13 | 758537.4 | 1274718.81 |
| 14 | 758542.02 | 1274730.02 |
| 15 | 758542.91 | 1274732.18 |
| 16 | 758547.72 | 1274743.85 |
| 17 | 758552.83 | 1274742.74 |
| 18 | 758561.01 | 1274739.36 |
| 19 | 758562.44 | 1274738.78 |
| 1 | 758566.42 | 1274737.14 |
| 02:27:000000:231(4) | | |
| 1 | 758733.51 | 1274634.88 |
| 2 | 758720.82 | 1274632.61 |
| 3 | 758711.37 | 1274635.6 |
| 4 | 758708.73 | 1274637.09 |
| 5 | 758719.99 | 1274639.22 |
| 1 | 758733.51 | 1274634.88 |
| 02:27:000000:227(12) | | |
| 1 | 759379.44 | 1273956.99 |
| 2 | 759384.7 | 1273957.69 |
| 3 | 759386.64 | 1273954.28 |
| 4 | 759387.89 | 1273938.94 |
| 5 | 759381.91 | 1273938.42 |
| 6 | 759380.77 | 1273952.47 |
| 7 | 759353.79 | 1273999.89 |
| 8 | 759327.17 | 1274032.18 |
| 9 | 759331.6 | 1274036.24 |
| 10 | 759349.43 | 1274014.61 |
| 11 | 759348.54 | 1274013.79 |
| 12 | 759359.69 | 1274001.65 |
| 13 | 759364.14 | 1273993.83 |
| 1 | 759379.44 | 1273956.99 |
| 02:27:000000:227(13) | | |
| 1 | 759182.67 | 1274200.12 |
| 2 | 759161.79 | 1274222.86 |

| № точек | Координаты X | Координаты Y |
|----------------------|--------------|--------------|
| 1 | 2 | 3 |
| 3 | 759162.79 | 1274224.17 |
| 4 | 759184.52 | 1274200.04 |
| 1 | 759182.67 | 1274200.12 |
| 02:27:000000:227(14) | | |
| 1 | 759195.65 | 1274185.99 |
| 2 | 759195.71 | 1274187.62 |
| 3 | 759209.32 | 1274172.51 |
| 4 | 759233.75 | 1274144.49 |
| 1 | 759195.65 | 1274185.99 |
| 02:27:000000:227(15) | | |
| 1 | 759317.89 | 1274052.87 |
| 2 | 759261.53 | 1274114.25 |
| 3 | 759300.48 | 1274074 |
| 1 | 759317.89 | 1274052.87 |
| 02:27:000000:227(16) | | |
| 1 | 759077.7 | 1274314.44 |
| 2 | 758994.87 | 1274404.65 |
| 3 | 758996.09 | 1274404.97 |
| 4 | 759047.05 | 1274350.6 |
| 1 | 759077.7 | 1274314.44 |
| 02:27:000000:227(17) | | |
| 1 | 759161.79 | 1274222.86 |
| 2 | 759116.41 | 1274272.28 |
| 3 | 759144.79 | 1274244.15 |
| 4 | 759162.79 | 1274224.17 |
| 1 | 759161.79 | 1274222.86 |
| 02:27:000000:227(18) | | |
| 1 | 759391.72 | 1273939.27 |
| 2 | 759392.52 | 1273933.33 |
| 3 | 759390.75 | 1273933.16 |
| 4 | 759360.12 | 1273930.53 |
| 5 | 759357.7 | 1273936.34 |
| 6 | 759381.91 | 1273938.42 |
| 7 | 759387.89 | 1273938.94 |
| 1 | 759391.72 | 1273939.27 |
| 02:27:000000:227(19) | | |
| 1 | 759380.31 | 1273939.29 |
| 2 | 759372.32 | 1273938.87 |
| 3 | 759369.51 | 1273950.44 |
| 4 | 759379.78 | 1273951.98 |
| 1 | 759380.31 | 1273939.29 |
| 02:27:000000:230(3) | | |
| 1 | 758754.13 | 1274631.54 |

| № точек | Координаты X | Координаты Y |
|----------------------|--------------|--------------|
| 1 | 2 | 3 |
| 2 | 758765.27 | 1274626.47 |
| 3 | 758745.54 | 1274624.79 |
| 4 | 758720.95 | 1274632.56 |
| 5 | 758733.59 | 1274634.86 |
| 6 | 758746.21 | 1274630.86 |
| 1 | 758754.13 | 1274631.54 |
| 02:27:030203:565:3У1 | | |
| 1 | 759370.23 | 1274033.7 |
| 2 | 759363.46 | 1274027.48 |
| 3 | 759358.74 | 1274049.79 |
| 4 | 759369.26 | 1274038.34 |
| 1 | 759370.23 | 1274033.7 |
| 02:27:000000:55:3У12 | | |
| 1 | 758566.69 | 1274737.03 |
| 2 | 758566.65 | 1274737.09 |
| 3 | 758576.88 | 1274734.95 |
| 4 | 758596.24 | 1274730.17 |
| 5 | 758624.91 | 1274715.29 |
| 6 | 758644.82 | 1274703.46 |
| 7 | 758675.99 | 1274684.3 |
| 8 | 758675.34 | 1274677.75 |
| 9 | 758697.43 | 1274671.12 |
| 10 | 758730.27 | 1274650.94 |
| 11 | 758745.22 | 1274644.06 |
| 12 | 758732.06 | 1274641.56 |
| 13 | 758728.48 | 1274643.19 |
| 14 | 758620.22 | 1274709.37 |
| 15 | 758577.13 | 1274727.35 |
| 16 | 758571.09 | 1274735.21 |
| 1 | 758566.69 | 1274737.03 |
| 02:27:000000:63(29) | | |
| 1 | 759182.73 | 1274186.09 |
| 2 | 759180.73 | 1274186.14 |
| 3 | 759180.79 | 1274188.14 |
| 4 | 759182.79 | 1274188.09 |
| 1 | 759182.73 | 1274186.09 |
| 02:27:000000:63(30) | | |
| 1 | 759182.67 | 1274190.66 |
| 2 | 759180.67 | 1274190.67 |
| 3 | 759180.67 | 1274192.67 |
| 4 | 759182.67 | 1274192.66 |
| 1 | 759182.67 | 1274190.66 |
| 02:27:000000:63(31) | | |
| 1 | 758850.05 | 1274561.05 |

| № точек | Координаты X | Координаты Y |
|----------------------|--------------|--------------|
| 1 | 2 | 3 |
| 2 | 758849.56 | 1274562.99 |
| 3 | 758851.5 | 1274563.48 |
| 4 | 758851.99 | 1274561.54 |
| 1 | 758850.05 | 1274561.05 |
| 02:27:000000:63(32) | | |
| 1 | 758851.08 | 1274557.34 |
| 2 | 758850.57 | 1274559.28 |
| 3 | 758852.5 | 1274559.79 |
| 4 | 758853.01 | 1274557.85 |
| 1 | 758851.08 | 1274557.34 |
| 02:27:000000:227(20) | | |
| 1 | 759158.16 | 1274208.12 |
| 2 | 759153.98 | 1274212.54 |
| 3 | 759159.1 | 1274219.3 |
| 4 | 759161.79 | 1274222.86 |
| 5 | 759182.67 | 1274200.12 |
| 6 | 759184.52 | 1274200.04 |
| 7 | 759195.71 | 1274187.62 |
| 8 | 759195.65 | 1274185.99 |
| 9 | 759233.75 | 1274144.49 |
| 10 | 759247.39 | 1274128.86 |
| 11 | 759261.53 | 1274114.25 |
| 12 | 759317.89 | 1274052.87 |
| 13 | 759331.6 | 1274036.24 |
| 14 | 759327.17 | 1274032.18 |
| 15 | 759296 | 1274070 |
| 16 | 759242.97 | 1274124.8 |
| 17 | 759204.83 | 1274168.53 |
| 18 | 759163.19 | 1274214.76 |
| 1 | 759158.16 | 1274208.12 |
| 02:27:000000:227(21) | | |
| 1 | 759183.96 | 1274180.87 |
| 2 | 759181.24 | 1274183.74 |
| 3 | 759183.83 | 1274183.86 |
| 1 | 759183.96 | 1274180.87 |
| 02:27:000000:227(22) | | |
| 1 | 759172.1 | 1274193.4 |
| 2 | 759161.61 | 1274204.47 |
| 3 | 759171.96 | 1274195.15 |
| 1 | 759172.1 | 1274193.4 |
| 02:27:000000:227(23) | | |
| 1 | 758984.26 | 1274395.65 |
| 2 | 758979.68 | 1274400.65 |
| 3 | 758994.87 | 1274404.65 |

| № точек | Координаты X | Координаты Y |
|----------------------|--------------|--------------|
| 1 | 2 | 3 |
| 4 | 759077.7 | 1274314.44 |
| 5 | 759097.79 | 1274290.74 |
| 6 | 759116.41 | 1274272.28 |
| 7 | 759161.79 | 1274222.86 |
| 8 | 759159.1 | 1274219.3 |
| 9 | 759140.45 | 1274240.01 |
| 10 | 759093.38 | 1274286.66 |
| 11 | 759042.57 | 1274346.6 |
| 12 | 758994.16 | 1274398.26 |
| 1 | 758984.26 | 1274395.65 |
| 02:27:000000:63(33) | | |
| 1 | 759369.02 | 1274001.89 |
| 2 | 759369.17 | 1274001.44 |
| 3 | 759368.91 | 1274001.81 |
| 1 | 759369.02 | 1274001.89 |
| 02:27:000000:63(34) | | |
| 1 | 759362.57 | 1274011.26 |
| 2 | 759361.15 | 1274012.67 |
| 3 | 759362.56 | 1274014.09 |
| 4 | 759363.98 | 1274012.68 |
| 1 | 759362.57 | 1274011.26 |
| 02:27:000000:63(35) | | |
| 1 | 759359.81 | 1274013.94 |
| 2 | 759358.5 | 1274015.45 |
| 3 | 759360 | 1274016.76 |
| 4 | 759361.32 | 1274015.25 |
| 1 | 759359.81 | 1274013.94 |
| 02:27:000000:227(24) | | |
| 1 | 759365.62 | 1274012.6 |
| 2 | 759366.88 | 1274008.65 |
| 3 | 759365.43 | 1274007.18 |
| 4 | 759362.58 | 1274009.98 |
| 5 | 759365.39 | 1274012.83 |
| 1 | 759365.62 | 1274012.6 |
| 02:27:000000:227(25) | | |
| 1 | 759348.54 | 1274013.79 |
| 2 | 759349.43 | 1274014.61 |
| 3 | 759358.75 | 1274003.3 |
| 4 | 759359.69 | 1274001.65 |
| 1 | 759348.54 | 1274013.79 |
| 02:27:000000:227(26) | | |
| 1 | 759379.44 | 1273956.99 |
| 2 | 759364.14 | 1273993.83 |

| № точек | Координаты X | Координаты Y |
|----------------------|--------------|--------------|
| 1 | 2 | 3 |
| 3 | 759384.7 | 1273957.69 |
| 1 | 759379.44 | 1273956.99 |
| 02:27:000000:55:3Y13 | | |
| 1 | 758563.14 | 1274702.83 |
| 2 | 758573.82 | 1274708.96 |
| 3 | 758574.59 | 1274713.94 |
| 4 | 758616.54 | 1274696.21 |
| 5 | 758663.05 | 1274663.04 |
| 6 | 758707.46 | 1274637.82 |
| 7 | 758718.44 | 1274639.65 |
| 8 | 758713.78 | 1274641.12 |
| 9 | 758666.28 | 1274668.11 |
| 10 | 758619.49 | 1274701.47 |
| 11 | 758575.31 | 1274720.15 |
| 12 | 758575.36 | 1274720.85 |
| 13 | 758566.69 | 1274737.03 |
| 14 | 758571.09 | 1274735.21 |
| 15 | 758577.13 | 1274727.35 |
| 16 | 758620.22 | 1274709.37 |
| 17 | 758728.48 | 1274643.19 |
| 18 | 758732.06 | 1274641.56 |
| 19 | 758690.4 | 1274633.65 |
| 20 | 758606.56 | 1274684.9 |
| 1 | 758563.14 | 1274702.83 |
| 02:27:000000:55:3Y11 | | |
| 1 | 758547.72 | 1274743.85 |
| 2 | 758548.07 | 1274744.7 |
| 3 | 758548.28 | 1274744.61 |
| 4 | 758552.83 | 1274742.74 |
| 1 | 758547.72 | 1274743.85 |
| 02:27:000000:55:3Y25 | | |
| 1 | 759392.52 | 1273933.33 |
| 2 | 759392.89 | 1273930.53 |
| 3 | 759361.84 | 1273926.39 |
| 4 | 759360.12 | 1273930.53 |
| 1 | 759392.52 | 1273933.33 |
| 02:27:000000:55:3Y24 | | |
| 1 | 759391.72 | 1273939.27 |
| 2 | 759387.89 | 1273938.94 |
| 3 | 759386.64 | 1273954.28 |
| 4 | 759384.7 | 1273957.69 |
| 5 | 759389.19 | 1273958.29 |
| 1 | 759391.72 | 1273939.27 |

| № точек | Координаты X | Координаты Y |
|----------------------|--------------|--------------|
| 1 | 2 | 3 |
| 02:27:000000:55:3У22 | | |
| 1 | 759361.88 | 1273999.26 |
| 2 | 759364.14 | 1273993.83 |
| 3 | 759359.69 | 1274001.65 |
| 1 | 759361.88 | 1273999.26 |
| 02:27:000000:55:3У28 | | |
| 1 | 759357.7 | 1273936.34 |
| 2 | 759337.92 | 1273983.96 |
| 3 | 759308.98 | 1274015.47 |
| 4 | 759327.17 | 1274032.18 |
| 5 | 759353.79 | 1273999.89 |
| 6 | 759380.77 | 1273952.47 |
| 7 | 759381.91 | 1273938.42 |
| 1 | 759357.7 | 1273936.34 |
| подобъект № 1 | | |
| 8 | 759380.31 | 1273939.29 |
| 9 | 759379.78 | 1273951.98 |
| 10 | 759369.51 | 1273950.44 |
| 11 | 759372.32 | 1273938.87 |
| 8 | 759380.31 | 1273939.29 |
| подобъект № 2 | | |
| 12 | 759359.51 | 1273959.85 |
| 13 | 759360.89 | 1273961.3 |
| 14 | 759359.43 | 1273962.67 |
| 15 | 759358.06 | 1273961.22 |
| 12 | 759359.51 | 1273959.85 |
| подобъект № 3 | | |
| 16 | 759354.67 | 1273960.74 |
| 17 | 759355.96 | 1273962.27 |
| 18 | 759354.43 | 1273963.56 |
| 19 | 759353.14 | 1273962.03 |
| 16 | 759354.67 | 1273960.74 |
| подобъект № 4 | | |
| 20 | 759356.25 | 1273956.54 |
| 21 | 759357.66 | 1273957.95 |
| 22 | 759356.24 | 1273959.36 |
| 23 | 759354.83 | 1273957.95 |
| 20 | 759356.25 | 1273956.54 |
| 02:27:000000:55:3У16 | | |
| 1 | 759077.7 | 1274314.44 |
| 2 | 759047.05 | 1274350.6 |
| 3 | 758996.09 | 1274404.97 |
| 4 | 758994.87 | 1274404.65 |
| 5 | 758880.59 | 1274529.11 |

| № точек | Координаты X | Координаты Y |
|---------------|--------------|--------------|
| 1 | 2 | 3 |
| 6 | 758847.39 | 1274569.3 |
| 7 | 758832.83 | 1274557.27 |
| 8 | 758821.62 | 1274548.01 |
| 9 | 758792.4 | 1274583.38 |
| 10 | 758733.16 | 1274610.41 |
| 11 | 758780.93 | 1274619.36 |
| 12 | 758809.88 | 1274606.2 |
| 13 | 758825.38 | 1274587.43 |
| 14 | 758834.12 | 1274594.66 |
| 15 | 758851.13 | 1274608.72 |
| 16 | 758901.94 | 1274547.23 |
| 17 | 759195.45 | 1274227.6 |
| 18 | 759202.24 | 1274227.31 |
| 19 | 759224.4 | 1274203.18 |
| 20 | 759224.11 | 1274196.39 |
| 21 | 759358.74 | 1274049.79 |
| 22 | 759363.46 | 1274027.48 |
| 23 | 759358.12 | 1274022.58 |
| 24 | 759349.43 | 1274014.61 |
| 25 | 759331.6 | 1274036.24 |
| 26 | 759332.45 | 1274037.02 |
| 27 | 759317.89 | 1274052.87 |
| 28 | 759300.48 | 1274074 |
| 29 | 759261.53 | 1274114.25 |
| 30 | 759233.75 | 1274144.49 |
| 31 | 759209.32 | 1274172.51 |
| 32 | 759195.71 | 1274187.62 |
| 33 | 759195.94 | 1274192.78 |
| 34 | 759189.46 | 1274199.83 |
| 35 | 759184.52 | 1274200.04 |
| 36 | 759144.79 | 1274244.15 |
| 37 | 759116.41 | 1274272.28 |
| 1 | 759077.7 | 1274314.44 |
| подобъект № 1 | | |
| 38 | 759012.02 | 1274393.14 |
| 39 | 759013.42 | 1274394.57 |
| 40 | 759011.99 | 1274395.97 |
| 41 | 759010.59 | 1274394.53 |
| 38 | 759012.02 | 1274393.14 |
| подобъект № 2 | | |
| 42 | 759173.69 | 1274216.54 |
| 43 | 759175.22 | 1274217.83 |
| 44 | 759173.93 | 1274219.36 |

| № точек | Координаты X | Координаты Y |
|---------------|--------------|--------------|
| 1 | 2 | 3 |
| 45 | 759172.4 | 1274218.07 |
| 42 | 759173.69 | 1274216.54 |
| подобъект № 3 | | |
| 46 | 759251.11 | 1274131.84 |
| 47 | 759252.6 | 1274133.17 |
| 48 | 759251.26 | 1274134.66 |
| 49 | 759249.77 | 1274133.32 |
| 46 | 759251.11 | 1274131.84 |
| подобъект № 4 | | |
| 50 | 759052.78 | 1274349.04 |
| 51 | 759054.13 | 1274350.51 |
| 52 | 759052.66 | 1274351.86 |
| 53 | 759051.3 | 1274350.39 |
| 50 | 759052.78 | 1274349.04 |
| подобъект № 5 | | |
| 54 | 759212.45 | 1274174.19 |
| 55 | 759213.91 | 1274175.55 |
| 56 | 759212.55 | 1274177.01 |
| 57 | 759211.08 | 1274175.65 |
| 54 | 759212.45 | 1274174.19 |
| подобъект № 6 | | |
| 58 | 759328.44 | 1274047.13 |
| 59 | 759329.97 | 1274048.41 |
| 60 | 759328.69 | 1274049.95 |
| 61 | 759327.16 | 1274048.66 |
| 58 | 759328.44 | 1274047.13 |
| подобъект № 7 | | |
| 62 | 759289.85 | 1274089.48 |
| 63 | 759291.28 | 1274090.87 |
| 64 | 759289.89 | 1274092.31 |
| 65 | 759288.46 | 1274090.92 |
| 62 | 759289.85 | 1274089.48 |
| подобъект № 8 | | |
| 66 | 759133.47 | 1274260.71 |
| 67 | 759134.86 | 1274262.14 |
| 68 | 759133.42 | 1274263.53 |
| 69 | 759132.03 | 1274262.1 |
| 66 | 759133.47 | 1274260.71 |
| подобъект № 9 | | |
| 70 | 759092.89 | 1274304.88 |
| 71 | 759094.48 | 1274306.1 |
| 72 | 759093.27 | 1274307.68 |
| 73 | 759091.68 | 1274306.47 |
| 70 | 759092.89 | 1274304.88 |

| № точек | Координаты X | Координаты Y |
|----------------------|--------------|--------------|
| 1 | 2 | 3 |
| подобъект № 10 | | |
| 74 | 758930.57 | 1274481.35 |
| 75 | 758931.99 | 1274482.76 |
| 76 | 758930.59 | 1274484.18 |
| 77 | 758929.17 | 1274482.78 |
| 74 | 758930.57 | 1274481.35 |
| подобъект № 11 | | |
| 78 | 758889.9 | 1274525.46 |
| 79 | 758891.28 | 1274526.91 |
| 80 | 758889.83 | 1274528.29 |
| 81 | 758888.45 | 1274526.84 |
| 78 | 758889.9 | 1274525.46 |
| подобъект № 12 | | |
| 82 | 758849.41 | 1274569.21 |
| 83 | 758850.93 | 1274570.52 |
| 84 | 758849.62 | 1274572.03 |
| 85 | 758848.1 | 1274570.72 |
| 82 | 758849.41 | 1274569.21 |
| подобъект № 13 | | |
| 86 | 758847.03 | 1274572 |
| 87 | 758848.47 | 1274573.39 |
| 88 | 758847.08 | 1274574.83 |
| 89 | 758845.64 | 1274573.44 |
| 86 | 758847.03 | 1274572 |
| 02:27:000000:55:3Y21 | | |
| 1 | 759370.23 | 1274033.7 |
| 2 | 759369.26 | 1274038.34 |
| 3 | 759372.01 | 1274035.34 |
| 1 | 759370.23 | 1274033.7 |
| 02:27:000000:55:3Y23 | | |
| 1 | 759384.7 | 1273957.69 |
| 2 | 759364.14 | 1273993.83 |
| 3 | 759361.88 | 1273999.26 |
| 4 | 759359.69 | 1274001.65 |
| 5 | 759358.75 | 1274003.3 |
| 6 | 759349.43 | 1274014.61 |
| 7 | 759358.12 | 1274022.58 |
| 8 | 759365.09 | 1274014.29 |
| 9 | 759365.62 | 1274012.6 |
| 10 | 759365.39 | 1274012.83 |
| 11 | 759362.58 | 1274009.98 |
| 12 | 759365.43 | 1274007.18 |
| 13 | 759366.88 | 1274008.65 |
| 14 | 759369.02 | 1274001.89 |

| № точек | Координаты X | Координаты Y |
|----------------------|--------------|--------------|
| 1 | 2 | 3 |
| 15 | 759368.91 | 1274001.81 |
| 16 | 759369.17 | 1274001.44 |
| 17 | 759376.31 | 1273978.94 |
| 18 | 759381.65 | 1273964.98 |
| 19 | 759385.55 | 1273957.8 |
| 1 | 759384.7 | 1273957.69 |
| подобъект № 1 | | |
| 20 | 759362.57 | 1274011.26 |
| 21 | 759363.98 | 1274012.68 |
| 22 | 759362.56 | 1274014.09 |
| 23 | 759361.15 | 1274012.67 |
| 20 | 759362.57 | 1274011.26 |
| подобъект № 2 | | |
| 24 | 759359.81 | 1274013.94 |
| 25 | 759361.32 | 1274015.25 |
| 26 | 759360 | 1274016.76 |
| 27 | 759358.5 | 1274015.45 |
| 24 | 759359.81 | 1274013.94 |
| 02:27:000000:55:3Y20 | | |
| 1 | 759331.6 | 1274036.24 |
| 2 | 759317.89 | 1274052.87 |
| 3 | 759332.45 | 1274037.02 |
| 1 | 759331.6 | 1274036.24 |
| 02:27:000000:55:3Y19 | | |
| 1 | 759261.53 | 1274114.25 |
| 2 | 759247.39 | 1274128.86 |
| 3 | 759233.75 | 1274144.49 |
| 1 | 759261.53 | 1274114.25 |
| 02:27:000000:55:3Y18 | | |
| 1 | 759195.71 | 1274187.62 |
| 2 | 759184.52 | 1274200.04 |
| 3 | 759189.46 | 1274199.83 |
| 4 | 759195.94 | 1274192.78 |
| 1 | 759195.71 | 1274187.62 |
| 02:27:000000:55:3Y17 | | |
| 1 | 759116.41 | 1274272.28 |
| 2 | 759097.79 | 1274290.74 |
| 3 | 759077.7 | 1274314.44 |
| 1 | 759116.41 | 1274272.28 |
| 02:27:000000:55:3Y15 | | |
| 1 | 758994.87 | 1274404.65 |
| 2 | 758979.68 | 1274400.65 |
| 3 | 758915.5 | 1274470.75 |
| 4 | 758832.83 | 1274557.27 |

| № точек | Координаты X | Координаты Y |
|----------------------|--------------|--------------|
| 1 | 2 | 3 |
| 5 | 758847.39 | 1274569.3 |
| 6 | 758880.59 | 1274529.11 |
| 1 | 758994.87 | 1274404.65 |
| подобъект № 1 | | |
| 7 | 758851.08 | 1274557.34 |
| 8 | 758853.01 | 1274557.85 |
| 9 | 758852.5 | 1274559.79 |
| 10 | 758850.57 | 1274559.28 |
| 7 | 758851.08 | 1274557.34 |
| подобъект № 2 | | |
| 11 | 758850.05 | 1274561.05 |
| 12 | 758851.99 | 1274561.54 |
| 13 | 758851.5 | 1274563.48 |
| 14 | 758849.56 | 1274562.99 |
| 11 | 758850.05 | 1274561.05 |
| 02:27:000000:55:3Y26 | | |
| 1 | 758984.26 | 1274395.65 |
| 2 | 758994.16 | 1274398.26 |
| 3 | 759042.57 | 1274346.6 |
| 4 | 759093.38 | 1274286.66 |
| 5 | 759140.45 | 1274240.01 |
| 6 | 759159.1 | 1274219.3 |
| 7 | 759153.98 | 1274212.54 |
| 8 | 759122.58 | 1274245.69 |
| 9 | 759042.48 | 1274332.06 |
| 1 | 758984.26 | 1274395.65 |
| 02:27:000000:55:3Y27 | | |
| 1 | 759183.96 | 1274180.87 |
| 2 | 759183.83 | 1274183.86 |
| 3 | 759181.24 | 1274183.74 |
| 4 | 759172.1 | 1274193.4 |
| 5 | 759171.96 | 1274195.15 |
| 6 | 759161.61 | 1274204.47 |
| 7 | 759158.16 | 1274208.12 |
| 8 | 759163.19 | 1274214.76 |
| 9 | 759204.83 | 1274168.53 |
| 10 | 759242.97 | 1274124.8 |
| 11 | 759296 | 1274070 |
| 12 | 759327.17 | 1274032.18 |
| 13 | 759319.46 | 1274025.09 |
| 14 | 759306.54 | 1274040.48 |
| 15 | 759196.51 | 1274167.63 |
| 1 | 759183.96 | 1274180.87 |

| № точек | Координаты X | Координаты Y |
|----------------------|--------------|--------------|
| 1 | 2 | 3 |
| подобъект № 1 | | |
| 16 | 759182.73 | 1274186.09 |
| 17 | 759182.79 | 1274188.09 |
| 18 | 759180.79 | 1274188.14 |
| 19 | 759180.73 | 1274186.14 |
| 16 | 759182.73 | 1274186.09 |
| подобъект № 2 | | |
| 20 | 759182.67 | 1274190.66 |
| 21 | 759182.67 | 1274192.66 |
| 22 | 759180.67 | 1274192.67 |
| 23 | 759180.67 | 1274190.67 |
| 20 | 759182.67 | 1274190.66 |
| 02:27:000000:230(4) | | |
| 1 | 758754.13 | 1274631.54 |
| 2 | 758769.58 | 1274632.86 |
| 3 | 758780.62 | 1274627.78 |
| 4 | 758765.27 | 1274626.47 |
| 1 | 758754.13 | 1274631.54 |
| 02:27:000000:55:3У14 | | |
| 1 | 758780.93 | 1274619.36 |
| 2 | 758793.73 | 1274621.75 |
| 3 | 758811.2 | 1274613.71 |
| 4 | 758834.12 | 1274594.66 |
| 5 | 758825.38 | 1274587.43 |
| 6 | 758809.88 | 1274606.2 |
| 1 | 758780.93 | 1274619.36 |
| 02:27:000000:63(36) | | |
| 1 | 758675.99 | 1274684.3 |
| 2 | 758697.43 | 1274671.12 |
| 3 | 758675.34 | 1274677.75 |
| 1 | 758675.99 | 1274684.3 |
| 02:27:030203:3У2 | | |
| 1 | 758793.73 | 1274621.75 |
| 2 | 758780.93 | 1274619.36 |
| 3 | 758765.27 | 1274626.47 |
| 4 | 758780.62 | 1274627.78 |
| 1 | 758793.73 | 1274621.75 |
| 02:27:030203:3У3 | | |
| 1 | 758733.16 | 1274610.41 |
| 2 | 758714.61 | 1274618.85 |
| 3 | 758690.4 | 1274633.65 |
| 4 | 758732.06 | 1274641.56 |
| 5 | 758754.13 | 1274631.54 |
| 6 | 758746.21 | 1274630.86 |

| № точек | Координаты X | Координаты Y |
|----------------------|--------------|--------------|
| 1 | 2 | 3 |
| 7 | 758733.59 | 1274634.86 |
| 8 | 758720.95 | 1274632.56 |
| 9 | 758745.54 | 1274624.79 |
| 10 | 758765.27 | 1274626.47 |
| 11 | 758780.93 | 1274619.36 |
| 1 | 758733.16 | 1274610.41 |
| подобъект № 1 | | |
| 12 | 758733.51 | 1274634.88 |
| 13 | 758719.99 | 1274639.22 |
| 14 | 758708.73 | 1274637.09 |
| 15 | 758711.37 | 1274635.6 |
| 16 | 758720.82 | 1274632.61 |
| 12 | 758733.51 | 1274634.88 |
| 02:27:030203:3У1 | | |
| 1 | 758754.13 | 1274631.54 |
| 2 | 758732.06 | 1274641.56 |
| 3 | 758745.22 | 1274644.06 |
| 4 | 758769.58 | 1274632.86 |
| 1 | 758754.13 | 1274631.54 |
| 02:27:000000:229(8) | | |
| 1 | 763661.12 | 1269844.05 |
| 2 | 763657.59 | 1269848.97 |
| 3 | 763663.26 | 1269851.99 |
| 4 | 763663.09 | 1269852.21 |
| 5 | 763670.86 | 1269859.4 |
| 6 | 763682.47 | 1269848.88 |
| 7 | 763672.87 | 1269840.32 |
| 8 | 763667.15 | 1269847.27 |
| 1 | 763661.12 | 1269844.05 |
| 02:27:000000:236(3) | | |
| 1 | 763954.04 | 1269532.02 |
| 2 | 763947.46 | 1269532.52 |
| 3 | 763954.62 | 1269560.06 |
| 4 | 763961.02 | 1269559.57 |
| 1 | 763954.04 | 1269532.02 |
| 02:27:000000:230(12) | | |
| 1 | 763947.46 | 1269532.52 |
| 2 | 763937.88 | 1269533.26 |
| 3 | 763944.63 | 1269560.01 |
| 4 | 763944.81 | 1269560.81 |
| 5 | 763954.62 | 1269560.06 |
| 6 | 763947.47 | 1269532.52 |
| 1 | 763947.46 | 1269532.52 |

| № точек | Координаты X | Координаты Y |
|---------------------|--------------|--------------|
| 1 | 2 | 3 |
| 02:27:000000:63(37) | | |
| 1 | 763980.69 | 1269529.98 |
| 2 | 763954.21 | 1269532.01 |
| 3 | 763961.23 | 1269559.55 |
| 4 | 763987.84 | 1269557.52 |
| 1 | 763980.69 | 1269529.98 |
| 02:27:000000:63(38) | | |
| 1 | 764783.17 | 1269469.85 |
| 2 | 764781.83 | 1269470.59 |
| 3 | 764782.46 | 1269471.74 |
| 4 | 764783.8 | 1269471 |
| 1 | 764783.17 | 1269469.85 |
| 02:27:000000:63(39) | | |
| 1 | 764737.86 | 1269501.89 |
| 2 | 764740.14 | 1269507.44 |
| 3 | 764767.46 | 1269500.25 |
| 4 | 764765.9 | 1269496.46 |
| 5 | 764776.91 | 1269491.88 |
| 6 | 764777.64 | 1269491.58 |
| 7 | 764778.86 | 1269491.07 |
| 8 | 764778.69 | 1269491.11 |
| 9 | 764737.84 | 1269501.84 |
| 1 | 764737.86 | 1269501.89 |
| 02:27:000000:63(40) | | |
| 1 | 764737.84 | 1269501.84 |
| 2 | 764727.58 | 1269504.53 |
| 3 | 764726.63 | 1269504.84 |
| 4 | 764737.86 | 1269501.89 |
| 1 | 764737.84 | 1269501.84 |
| 02:27:000000:63(41) | | |
| 1 | 764548.27 | 1269564.23 |
| 2 | 764544.5 | 1269565.57 |
| 3 | 764544.52 | 1269565.57 |
| 1 | 764548.27 | 1269564.23 |
| 02:27:000000:63(42) | | |
| 1 | 764537.55 | 1269569.04 |
| 2 | 764537.42 | 1269568.09 |
| 3 | 764529.14 | 1269567.55 |
| 4 | 764395.23 | 1269558.74 |
| 5 | 764284.22 | 1269540.57 |
| 6 | 764171.91 | 1269518.9 |
| 7 | 764075.22 | 1269504.55 |
| 8 | 763968.81 | 1269485.3 |
| 9 | 763970.75 | 1269491.74 |

| № точек | Координаты X | Координаты Y |
|---------------------|--------------|--------------|
| 1 | 2 | 3 |
| 10 | 764074.25 | 1269510.47 |
| 11 | 764170.9 | 1269524.82 |
| 12 | 764283.16 | 1269546.47 |
| 13 | 764316.5 | 1269551.93 |
| 14 | 764411.17 | 1269565.8 |
| 15 | 764526.9 | 1269573.4 |
| 1 | 764537.55 | 1269569.04 |
| 02:27:000000:63(43) | | |
| 1 | 764556.03 | 1269561.48 |
| 2 | 764548.27 | 1269564.23 |
| 3 | 764544.52 | 1269565.57 |
| 4 | 764544.5 | 1269565.57 |
| 5 | 764543.53 | 1269565.92 |
| 6 | 764537.42 | 1269568.09 |
| 7 | 764537.55 | 1269569.04 |
| 8 | 764547.9 | 1269564.8 |
| 1 | 764556.03 | 1269561.48 |
| 02:27:000000:229(9) | | |
| 1 | 763656.16 | 1269841.41 |
| 2 | 763652.7 | 1269846.36 |
| 3 | 763657.59 | 1269848.97 |
| 4 | 763661.12 | 1269844.05 |
| 1 | 763656.16 | 1269841.41 |
| 02:27:000000:236(4) | | |
| 1 | 763641.99 | 1269838.82 |
| 2 | 763645.46 | 1269842.49 |
| 3 | 763652.69 | 1269846.36 |
| 4 | 763656.16 | 1269841.41 |
| 5 | 763647.97 | 1269837.04 |
| 6 | 763644.61 | 1269835.11 |
| 1 | 763641.99 | 1269838.82 |
| 02:27:000000:236(5) | | |
| 1 | 763757.75 | 1269677.71 |
| 2 | 763740.35 | 1269700.36 |
| 3 | 763729.16 | 1269716.11 |
| 4 | 763644.61 | 1269835.11 |
| 5 | 763646.92 | 1269836.44 |
| 6 | 763647.97 | 1269837.04 |
| 7 | 763656.09 | 1269824.93 |
| 8 | 763721.21 | 1269732.62 |
| 1 | 763757.75 | 1269677.71 |
| 02:27:000000:236(6) | | |
| 1 | 763686.07 | 1269793.16 |

| № точек | Координаты X | Координаты Y |
|---------------------|--------------|--------------|
| 1 | 2 | 3 |
| 2 | 763684.57 | 1269794.47 |
| 3 | 763685.88 | 1269795.98 |
| 4 | 763687.39 | 1269794.66 |
| 1 | 763686.07 | 1269793.16 |
| 02:27:000000:233(1) | | |
| 1 | 763893.48 | 1269503.04 |
| 2 | 763841.73 | 1269549.41 |
| 3 | 763796.1 | 1269608.55 |
| 4 | 763734.56 | 1269697.05 |
| 5 | 763712.37 | 1269728.95 |
| 6 | 763655.57 | 1269812.09 |
| 7 | 763655.59 | 1269812.11 |
| 8 | 763638.89 | 1269835.54 |
| 9 | 763641.91 | 1269838.74 |
| 10 | 763740.22 | 1269700.15 |
| 11 | 763759.45 | 1269675.43 |
| 12 | 763777.76 | 1269647.69 |
| 13 | 763847.83 | 1269559.23 |
| 14 | 763857.81 | 1269548.96 |
| 15 | 763876.32 | 1269525.17 |
| 16 | 763886.72 | 1269511.79 |
| 17 | 763891.59 | 1269510.88 |
| 18 | 763895.48 | 1269510.16 |
| 19 | 763897.63 | 1269507.95 |
| 20 | 763921.28 | 1269494.82 |
| 21 | 763937.29 | 1269493.39 |
| 22 | 763933.65 | 1269481.67 |
| 23 | 763923.27 | 1269482.6 |
| 24 | 763893.72 | 1269502.83 |
| 1 | 763893.48 | 1269503.04 |
| 02:27:000000:236(7) | | |
| 1 | 763886.79 | 1269511.88 |
| 2 | 763876.65 | 1269524.87 |
| 3 | 763857.88 | 1269548.89 |
| 4 | 763895.36 | 1269510.28 |
| 5 | 763891.46 | 1269511.01 |
| 1 | 763886.79 | 1269511.88 |
| 02:27:000000:230(5) | | |
| 1 | 763995.86 | 1269475.85 |
| 2 | 763965.21 | 1269472.72 |
| 3 | 763968.83 | 1269485.28 |
| 4 | 763968.84 | 1269485.3 |
| 5 | 764000.6 | 1269491.05 |
| 6 | 764000 | 1269489.12 |

| № точек | Координаты X | Координаты Y |
|----------------------|--------------|--------------|
| 1 | 2 | 3 |
| 7 | 763998.66 | 1269484.85 |
| 1 | 763995.86 | 1269475.85 |
| 02:27:000000:228(1) | | |
| 1 | 763947.37 | 1269505.45 |
| 2 | 763940.25 | 1269478.36 |
| 3 | 763933.19 | 1269480.09 |
| 4 | 763933.65 | 1269481.67 |
| 5 | 763937.29 | 1269493.39 |
| 6 | 763940.84 | 1269507.05 |
| 1 | 763947.37 | 1269505.45 |
| 02:27:000000:230(8) | | |
| 1 | 763940.84 | 1269507.05 |
| 2 | 763937.29 | 1269493.39 |
| 3 | 763927.99 | 1269494.22 |
| 4 | 763928.17 | 1269494.83 |
| 5 | 763932.11 | 1269510.44 |
| 6 | 763935 | 1269508.48 |
| 1 | 763940.84 | 1269507.05 |
| 02:27:000000:236(8) | | |
| 1 | 763917.77 | 1269536.71 |
| 2 | 763915.78 | 1269536.87 |
| 3 | 763915.94 | 1269538.86 |
| 4 | 763917.93 | 1269538.71 |
| 1 | 763917.77 | 1269536.71 |
| 02:27:000000:63(44) | | |
| 1 | 763947.37 | 1269505.45 |
| 2 | 763965.85 | 1269500.92 |
| 3 | 763973.35 | 1269501.69 |
| 4 | 763970.78 | 1269491.75 |
| 5 | 763968.45 | 1269484.01 |
| 6 | 763965.19 | 1269472.72 |
| 7 | 763963.86 | 1269472.58 |
| 8 | 763940.25 | 1269478.36 |
| 1 | 763947.37 | 1269505.45 |
| 02:27:000000:229(10) | | |
| 1 | 763643.56 | 1269883.3 |
| 2 | 763635.01 | 1269871.65 |
| 3 | 763632.28 | 1269875.56 |
| 4 | 763641.17 | 1269881.66 |
| 1 | 763643.56 | 1269883.3 |
| 02:27:000000:229(11) | | |
| 1 | 763590.73 | 1270080.52 |
| 2 | 763588.51 | 1270084.98 |
| 3 | 763579.63 | 1270102.84 |

| № точек | Координаты X | Координаты Y |
|----------------------|--------------|--------------|
| 1 | 2 | 3 |
| 4 | 763575.34 | 1270111.47 |
| 5 | 763573.39 | 1270115.38 |
| 6 | 763598.46 | 1270127.85 |
| 7 | 763604.7 | 1270115.31 |
| 8 | 763612.98 | 1270098.67 |
| 1 | 763590.73 | 1270080.52 |
| 02:27:000000:236(9) | | |
| 1 | 763542.65 | 1270047.45 |
| 2 | 763542.27 | 1270049.41 |
| 3 | 763544.23 | 1270049.79 |
| 4 | 763544.62 | 1270047.83 |
| 1 | 763542.65 | 1270047.45 |
| 02:27:000000:236(10) | | |
| 1 | 763516.87 | 1270043.08 |
| 2 | 763516.58 | 1270045.05 |
| 3 | 763518.56 | 1270045.34 |
| 4 | 763518.85 | 1270043.37 |
| 1 | 763516.87 | 1270043.08 |
| 02:27:000000:233(2) | | |
| 1 | 763641.91 | 1269838.74 |
| 2 | 763638.89 | 1269835.54 |
| 3 | 763633.04 | 1269841.9 |
| 4 | 763629.81 | 1269847.06 |
| 5 | 763634.04 | 1269849.83 |
| 1 | 763641.91 | 1269838.74 |
| 02:27:000000:236(11) | | |
| 1 | 763509 | 1270026.27 |
| 2 | 763503.25 | 1270034.42 |
| 3 | 763507.5 | 1270039.21 |
| 4 | 763510.16 | 1270035.37 |
| 5 | 763516.52 | 1270041.06 |
| 6 | 763520.01 | 1270036.06 |
| 7 | 763513.6 | 1270030.4 |
| 8 | 763522.65 | 1270017.35 |
| 9 | 763585.72 | 1269929.89 |
| 10 | 763626.1 | 1269869.65 |
| 11 | 763631.37 | 1269876.82 |
| 12 | 763632.26 | 1269875.55 |
| 13 | 763630.01 | 1269874 |
| 14 | 763633.26 | 1269869.27 |
| 15 | 763629.65 | 1269864.35 |
| 16 | 763626.64 | 1269860.58 |
| 1 | 763509 | 1270026.27 |

| № точек | Координаты X | Координаты Y |
|----------------------|--------------|--------------|
| 1 | 2 | 3 |
| 02:27:000000:229(12) | | |
| 1 | 763563.76 | 1270059.98 |
| 2 | 763553.2 | 1270065.3 |
| 3 | 763520.03 | 1270036.07 |
| 4 | 763516.54 | 1270041.08 |
| 5 | 763549.86 | 1270070.91 |
| 6 | 763544.31 | 1270080.12 |
| 7 | 763575.34 | 1270111.47 |
| 8 | 763579.63 | 1270102.84 |
| 9 | 763588.51 | 1270084.98 |
| 1 | 763563.76 | 1270059.98 |
| 02:27:000000:229(13) | | |
| 1 | 763653.73 | 1269897.16 |
| 2 | 763650.15 | 1269902.41 |
| 3 | 763667.68 | 1269926.31 |
| 4 | 763671.28 | 1269921.07 |
| 1 | 763653.73 | 1269897.16 |
| 02:27:000000:229(14) | | |
| 1 | 763638.29 | 1269886.25 |
| 2 | 763641.17 | 1269881.66 |
| 3 | 763632.28 | 1269875.56 |
| 4 | 763631.38 | 1269876.84 |
| 1 | 763638.29 | 1269886.25 |
| 02:27:000000:236(12) | | |
| 1 | 763645.45 | 1269842.49 |
| 2 | 763641.99 | 1269838.83 |
| 3 | 763626.64 | 1269860.58 |
| 4 | 763629.65 | 1269864.35 |
| 5 | 763644.61 | 1269842.04 |
| 1 | 763645.45 | 1269842.49 |
| 02:27:000000:236(13) | | |
| 1 | 763633.26 | 1269869.27 |
| 2 | 763630.01 | 1269874 |
| 3 | 763632.26 | 1269875.55 |
| 4 | 763635 | 1269871.64 |
| 1 | 763633.26 | 1269869.27 |
| 02:27:000000:229(15) | | |
| 1 | 763643.56 | 1269883.3 |
| 2 | 763643.52 | 1269883.27 |
| 3 | 763639.99 | 1269888.58 |
| 4 | 763645.15 | 1269895.61 |
| 5 | 763648.74 | 1269890.36 |
| 1 | 763643.56 | 1269883.3 |

| № точек | Координаты X | Координаты Y |
|----------------------|--------------|--------------|
| 1 | 2 | 3 |
| 02:27:000000:229(16) | | |
| 1 | 763363.98 | 1270285.38 |
| 2 | 763380.39 | 1270296.91 |
| 3 | 763375.25 | 1270306.78 |
| 4 | 763379.63 | 1270311.66 |
| 5 | 763405.96 | 1270274.65 |
| 6 | 763402.6 | 1270270.86 |
| 7 | 763383.62 | 1270291.85 |
| 8 | 763367.45 | 1270280.5 |
| 1 | 763363.98 | 1270285.38 |
| 02:27:000000:229(17) | | |
| 1 | 763170.11 | 1270685.01 |
| 2 | 763174.29 | 1270680.59 |
| 3 | 763150.64 | 1270664.84 |
| 4 | 763146.46 | 1270669.26 |
| 1 | 763170.11 | 1270685.01 |
| 02:27:000000:236(14) | | |
| 1 | 763568.79 | 1270052.03 |
| 2 | 763566.84 | 1270051.67 |
| 3 | 763566.49 | 1270053.64 |
| 4 | 763568.45 | 1270054 |
| 5 | 763568.78 | 1270052.17 |
| 1 | 763568.79 | 1270052.03 |
| 02:27:000000:236(15) | | |
| 1 | 763430.15 | 1270230.08 |
| 2 | 763428.58 | 1270231.32 |
| 3 | 763429.82 | 1270232.89 |
| 4 | 763431.39 | 1270231.65 |
| 1 | 763430.15 | 1270230.08 |
| 02:27:000000:236(16) | | |
| 1 | 763091.79 | 1270648.85 |
| 2 | 763091.17 | 1270648.45 |
| 3 | 763090.87 | 1270648.94 |
| 4 | 763091.58 | 1270649.15 |
| 1 | 763091.79 | 1270648.85 |
| 02:27:000000:236(17) | | |
| 1 | 763135.62 | 1270611.18 |
| 2 | 763149.3 | 1270591.83 |
| 3 | 763144.1 | 1270587.99 |
| 4 | 763143.23 | 1270589.52 |
| 5 | 763135.46 | 1270604.93 |
| 6 | 763132.32 | 1270608.06 |
| 1 | 763135.62 | 1270611.18 |

| № точек | Координаты X | Координаты Y |
|----------------------|--------------|--------------|
| 1 | 2 | 3 |
| 02:27:000000:236(18) | | |
| 1 | 763129.02 | 1270640.78 |
| 2 | 763135.24 | 1270633.09 |
| 3 | 763125.42 | 1270623.38 |
| 4 | 763118.17 | 1270630.76 |
| 1 | 763129.02 | 1270640.78 |
| 02:27:000000:229(18) | | |
| 1 | 763648.74 | 1269890.36 |
| 2 | 763645.15 | 1269895.61 |
| 3 | 763650.15 | 1269902.41 |
| 4 | 763653.73 | 1269897.16 |
| 1 | 763648.74 | 1269890.36 |
| 02:27:000000:229(19) | | |
| 1 | 763363.98 | 1270285.38 |
| 2 | 763367.45 | 1270280.5 |
| 3 | 763360.27 | 1270275.46 |
| 4 | 763356.82 | 1270280.36 |
| 1 | 763363.98 | 1270285.38 |
| 02:27:000000:236(19) | | |
| 1 | 763120.6 | 1270615.09 |
| 2 | 763128.58 | 1270621.13 |
| 3 | 763135.62 | 1270611.18 |
| 4 | 763132.32 | 1270608.06 |
| 5 | 763129.65 | 1270605.53 |
| 1 | 763120.6 | 1270615.09 |
| 02:27:000000:229(20) | | |
| 1 | 763118.92 | 1270651.14 |
| 2 | 763127.3 | 1270659.14 |
| 3 | 763131.15 | 1270654.95 |
| 4 | 763127.62 | 1270653.76 |
| 1 | 763118.92 | 1270651.14 |
| 02:27:000000:229(21) | | |
| 1 | 763566.08 | 1270060.4 |
| 2 | 763564.88 | 1270059.42 |
| 3 | 763563.76 | 1270059.98 |
| 4 | 763565.11 | 1270061.35 |
| 1 | 763566.08 | 1270060.4 |
| 02:27:000000:229(22) | | |
| 1 | 763544.31 | 1270080.12 |
| 2 | 763541.77 | 1270084.33 |
| 3 | 763545.16 | 1270080.99 |
| 1 | 763544.31 | 1270080.12 |
| 02:27:000000:230(6) | | |
| 1 | 764002.57 | 1269528.31 |

| № точек | Координаты X | Координаты Y |
|----------------------|--------------|--------------|
| 1 | 2 | 3 |
| 2 | 763998.31 | 1269528.64 |
| 3 | 764000.21 | 1269529.15 |
| 4 | 763999.68 | 1269531.08 |
| 5 | 763997.75 | 1269530.55 |
| 6 | 763998.28 | 1269528.64 |
| 7 | 763980.69 | 1269529.98 |
| 8 | 763987.84 | 1269557.52 |
| 9 | 764019.67 | 1269555.09 |
| 10 | 764015.54 | 1269538.95 |
| 11 | 764013.07 | 1269531.02 |
| 12 | 764012 | 1269527.59 |
| 1 | 764002.57 | 1269528.31 |
| 02:27:000000:230(7) | | |
| 1 | 764005.01 | 1269505.14 |
| 2 | 764002.63 | 1269497.51 |
| 3 | 763970.78 | 1269491.75 |
| 4 | 763973.35 | 1269501.69 |
| 5 | 764001.32 | 1269504.55 |
| 1 | 764005.01 | 1269505.14 |
| 02:27:000000:236(20) | | |
| 1 | 763105.48 | 1270618.39 |
| 2 | 763106.52 | 1270619.07 |
| 3 | 763112.91 | 1270609.43 |
| 4 | 763112.2 | 1270608.83 |
| 1 | 763105.48 | 1270618.39 |
| 02:27:000000:228(2) | | |
| 1 | 763105.43 | 1270618.36 |
| 2 | 763112.16 | 1270608.8 |
| 3 | 763103.66 | 1270601.65 |
| 4 | 763096.45 | 1270612.55 |
| 1 | 763105.43 | 1270618.36 |
| 02:27:000000:228(3) | | |
| 1 | 763058.88 | 1270588.21 |
| 2 | 763065.15 | 1270592.27 |
| 3 | 763055.56 | 1270578.59 |
| 4 | 763026.17 | 1270547.38 |
| 5 | 762961.93 | 1270498.57 |
| 6 | 762888.88 | 1270444.88 |
| 7 | 762889.59 | 1270452.85 |
| 8 | 762958.34 | 1270503.38 |
| 9 | 762965.35 | 1270508.71 |
| 10 | 762984.85 | 1270521.81 |
| 11 | 762984.74 | 1270523.43 |
| 12 | 763022.15 | 1270551.85 |

| № точек | Координаты X | Координаты Y |
|----------------------|--------------|--------------|
| 1 | 2 | 3 |
| 13 | 763050.9 | 1270582.39 |
| 14 | 763051.74 | 1270583.58 |
| 1 | 763058.88 | 1270588.21 |
| 02:27:000000:228(4) | | |
| 1 | 762764.88 | 1270358.56 |
| 2 | 762709.14 | 1270309.04 |
| 3 | 762618.97 | 1270239.71 |
| 4 | 762554.4 | 1270193.83 |
| 5 | 762527.48 | 1270176.5 |
| 6 | 762527.17 | 1270176.97 |
| 7 | 762509.63 | 1270165.85 |
| 8 | 762493.25 | 1270157.03 |
| 9 | 762488.44 | 1270155.79 |
| 10 | 762488.18 | 1270155.61 |
| 11 | 762501.68 | 1270136.26 |
| 12 | 762488.12 | 1270126.8 |
| 13 | 762503.53 | 1270130.76 |
| 14 | 762508.24 | 1270133.29 |
| 15 | 762539.25 | 1270153.56 |
| 16 | 762533.14 | 1270166.44 |
| 17 | 762530.74 | 1270171.46 |
| 18 | 762557.76 | 1270188.86 |
| 19 | 762622.54 | 1270234.89 |
| 20 | 762712.97 | 1270304.41 |
| 21 | 762792.72 | 1270375.25 |
| 22 | 762874.41 | 1270434.24 |
| 23 | 762879.91 | 1270438.28 |
| 24 | 762870.86 | 1270439.09 |
| 25 | 762835.72 | 1270413.71 |
| 1 | 762764.88 | 1270358.56 |
| 02:27:000000:230(9) | | |
| 1 | 762835.55 | 1270413.59 |
| 2 | 762835.7 | 1270413.7 |
| 3 | 762835.72 | 1270413.7 |
| 4 | 762835.43 | 1270413.49 |
| 1 | 762835.55 | 1270413.59 |
| 02:27:000000:236(21) | | |
| 1 | 763102.59 | 1270622.49 |
| 2 | 763103.76 | 1270623.24 |
| 3 | 763106.52 | 1270619.07 |
| 4 | 763105.48 | 1270618.39 |
| 1 | 763102.59 | 1270622.49 |
| 02:27:000000:228(5) | | |
| 1 | 763093.68 | 1270616.73 |

| № точек | Координаты X | Координаты Y |
|----------------------|--------------|--------------|
| 1 | 2 | 3 |
| 2 | 763102.54 | 1270622.46 |
| 3 | 763105.43 | 1270618.36 |
| 4 | 763096.45 | 1270612.55 |
| 1 | 763093.68 | 1270616.73 |
| 02:27:000000:228(6) | | |
| 1 | 763059.43 | 1270594.56 |
| 2 | 763072.82 | 1270603.23 |
| 3 | 763065.15 | 1270592.27 |
| 4 | 763051.74 | 1270583.59 |
| 1 | 763059.43 | 1270594.56 |
| 02:27:000000:228(7) | | |
| 1 | 762879.91 | 1270438.28 |
| 2 | 762870.87 | 1270439.09 |
| 3 | 762870.87 | 1270439.09 |
| 4 | 762889.59 | 1270452.85 |
| 5 | 762888.88 | 1270444.88 |
| 1 | 762879.91 | 1270438.28 |
| 02:27:000000:228(8) | | |
| 1 | 762984.85 | 1270521.81 |
| 2 | 762965.35 | 1270508.71 |
| 3 | 762984.74 | 1270523.43 |
| 1 | 762984.85 | 1270521.81 |
| 02:27:000000:228(9) | | |
| 1 | 762462.69 | 1270143.2 |
| 2 | 762459.59 | 1270147.65 |
| 3 | 762520.01 | 1270187.77 |
| 4 | 762521.9 | 1270185.09 |
| 5 | 762524.56 | 1270180.99 |
| 6 | 762488.44 | 1270155.79 |
| 7 | 762488.18 | 1270155.61 |
| 8 | 762501.68 | 1270136.26 |
| 9 | 762488.12 | 1270126.8 |
| 10 | 762478.72 | 1270120.23 |
| 1 | 762462.69 | 1270143.2 |
| 02:27:000000:233(3) | | |
| 1 | 763080.84 | 1270608.41 |
| 2 | 763082.51 | 1270609.5 |
| 3 | 763083.45 | 1270608.16 |
| 4 | 763081.82 | 1270607.01 |
| 1 | 763080.84 | 1270608.41 |
| 02:27:000000:230(10) | | |
| 1 | 762826.4 | 1270441.95 |
| 2 | 762831.92 | 1270446.25 |

| № точек | Координаты X | Координаты Y |
|----------------------|--------------|--------------|
| 1 | 2 | 3 |
| 3 | 762833.14 | 1270435.42 |
| 4 | 762833.59 | 1270416.13 |
| 5 | 762834.13 | 1270414.15 |
| 6 | 762835.7 | 1270413.7 |
| 7 | 762835.55 | 1270413.59 |
| 8 | 762835.43 | 1270413.49 |
| 9 | 762826.11 | 1270406.77 |
| 10 | 762826.74 | 1270407.55 |
| 11 | 762827.31 | 1270409.4 |
| 12 | 762827.2 | 1270434.59 |
| 1 | 762826.4 | 1270441.95 |
| 02:27:000000:229(23) | | |
| 1 | 763118.92 | 1270651.14 |
| 2 | 763095.23 | 1270643.99 |
| 3 | 763091.83 | 1270648.87 |
| 4 | 763092.86 | 1270649.54 |
| 5 | 763122.22 | 1270658.39 |
| 6 | 763124.26 | 1270656.24 |
| 1 | 763118.92 | 1270651.14 |
| 02:27:000000:236(22) | | |
| 1 | 763103.76 | 1270623.24 |
| 2 | 763102.59 | 1270622.49 |
| 3 | 763088.82 | 1270642.09 |
| 4 | 763086.48 | 1270645.41 |
| 5 | 763091.79 | 1270648.85 |
| 6 | 763095.21 | 1270643.99 |
| 7 | 763090.89 | 1270642.68 |
| 1 | 763103.76 | 1270623.24 |
| 02:27:000000:228(10) | | |
| 1 | 763089.47 | 1270623.08 |
| 2 | 763084.66 | 1270620.12 |
| 3 | 763072.82 | 1270603.23 |
| 4 | 763059.43 | 1270594.56 |
| 5 | 763075.87 | 1270618.02 |
| 6 | 763026.96 | 1270606.89 |
| 7 | 763027.6 | 1270607.32 |
| 8 | 763041.6 | 1270616.37 |
| 9 | 763082.31 | 1270625.64 |
| 10 | 763086.05 | 1270628.26 |
| 11 | 763083.66 | 1270631.87 |
| 12 | 763078.23 | 1270640.07 |
| 13 | 763086.41 | 1270645.37 |
| 14 | 763102.54 | 1270622.46 |
| 15 | 763093.68 | 1270616.73 |

| № точек | Координаты X | Координаты Y |
|----------------------|--------------|--------------|
| 1 | 2 | 3 |
| 16 | 763090.96 | 1270620.84 |
| 1 | 763089.47 | 1270623.08 |
| 02:27:000000:228(11) | | |
| 1 | 763012.8 | 1270594.67 |
| 2 | 762949.8 | 1270550.77 |
| 3 | 762949.52 | 1270554.84 |
| 4 | 763011.43 | 1270596.45 |
| 1 | 763012.8 | 1270594.67 |
| 02:27:000000:228(12) | | |
| 1 | 762880.89 | 1270502.75 |
| 2 | 762855.32 | 1270484.93 |
| 3 | 762834.04 | 1270522.45 |
| 4 | 762854.1 | 1270535.93 |
| 5 | 762865.72 | 1270543.74 |
| 6 | 762870.05 | 1270537.29 |
| 7 | 762881.34 | 1270520.5 |
| 8 | 762869.72 | 1270512.69 |
| 9 | 762868.07 | 1270511.58 |
| 10 | 762869.76 | 1270509.05 |
| 11 | 762874.3 | 1270502.3 |
| 1 | 762880.89 | 1270502.75 |
| 02:27:000000:233(4) | | |
| 1 | 763082.51 | 1270609.5 |
| 2 | 763080.84 | 1270608.41 |
| 3 | 763080.67 | 1270608.65 |
| 4 | 763082.3 | 1270609.8 |
| 1 | 763082.51 | 1270609.5 |
| 02:27:000000:230(11) | | |
| 1 | 762838.69 | 1270505.09 |
| 2 | 762835.38 | 1270510.01 |
| 3 | 762838.63 | 1270514.36 |
| 4 | 762841.6 | 1270509.13 |
| 1 | 762838.69 | 1270505.09 |
| | | |
| 02:27:000000:228(13) | | |
| 1 | 762928.72 | 1270536.08 |
| 2 | 762887.93 | 1270507.65 |
| 3 | 762876.84 | 1270508.04 |
| 4 | 762869.76 | 1270509.05 |
| 5 | 762868.07 | 1270511.58 |
| 6 | 762869.72 | 1270512.69 |
| 7 | 762881.34 | 1270520.5 |
| 8 | 762870.05 | 1270537.29 |
| 9 | 762880.14 | 1270535.86 |

| № точек | Координаты X | Координаты Y |
|---------------------|--------------|--------------|
| 1 | 2 | 3 |
| 10 | 762908.74 | 1270534.94 |
| 1 | 762928.72 | 1270536.08 |
| 02:27:030301:12:3У1 | | |
| 1 | 764766.9 | 1269465.72 |
| 2 | 764762.67 | 1269467.47 |
| 3 | 764781.23 | 1269463.72 |
| 4 | 764779.83 | 1269460.35 |
| 5 | 764768.16 | 1269465.2 |
| 1 | 764766.9 | 1269465.72 |
| 02:27:030301:2:3У1 | | |
| 1 | 764778.86 | 1269491.07 |
| 2 | 764787.2 | 1269487.61 |
| 3 | 764790.57 | 1269486.21 |
| 4 | 764781.23 | 1269463.72 |
| 5 | 764762.69 | 1269467.47 |
| 6 | 764729.38 | 1269481.3 |
| 7 | 764737.61 | 1269501.29 |
| 8 | 764758.9 | 1269495.08 |
| 9 | 764758.92 | 1269495.08 |
| 10 | 764768.21 | 1269493.53 |
| 11 | 764771.91 | 1269492.89 |
| 12 | 764778.69 | 1269491.11 |
| 1 | 764778.86 | 1269491.07 |
| подобъект № 1 | | |
| 13 | 764783.17 | 1269469.85 |
| 14 | 764783.8 | 1269471 |
| 15 | 764782.46 | 1269471.74 |
| 16 | 764781.83 | 1269470.59 |
| 13 | 764783.17 | 1269469.85 |
| 02:27:030301:2:3У2 | | |
| 1 | 763995.86 | 1269475.85 |
| 2 | 763998.66 | 1269484.85 |
| 3 | 763999.97 | 1269489.03 |
| 4 | 764025.34 | 1269492.82 |
| 5 | 764055.52 | 1269498.33 |
| 6 | 764102.05 | 1269506.65 |
| 7 | 764150.13 | 1269513.41 |
| 8 | 764219.66 | 1269526.68 |
| 9 | 764290.16 | 1269541.33 |
| 10 | 764358.96 | 1269552.34 |
| 11 | 764405.62 | 1269559.42 |
| 12 | 764528.18 | 1269567.48 |
| 13 | 764529.99 | 1269567.43 |

| № точек | Координаты X | Координаты Y |
|---------------------|--------------|--------------|
| 1 | 2 | 3 |
| 14 | 764541.68 | 1269566.29 |
| 15 | 764544.52 | 1269565.57 |
| 16 | 764555.99 | 1269561.49 |
| 17 | 764601 | 1269543.06 |
| 18 | 764687.19 | 1269515.2 |
| 19 | 764726.63 | 1269504.84 |
| 20 | 764727.58 | 1269504.53 |
| 21 | 764729 | 1269504.16 |
| 22 | 764733.66 | 1269502.43 |
| 23 | 764733.67 | 1269502.42 |
| 24 | 764737.61 | 1269501.29 |
| 25 | 764729.38 | 1269481.3 |
| 26 | 764762.69 | 1269467.47 |
| 27 | 764745.28 | 1269470.99 |
| 28 | 764678.95 | 1269488.44 |
| 29 | 764590.88 | 1269516.94 |
| 30 | 764502.69 | 1269553.06 |
| 31 | 764444.13 | 1269542.33 |
| 32 | 764100.4 | 1269491.97 |
| 33 | 764004.65 | 1269476.75 |
| 1 | 763995.86 | 1269475.85 |
| 02:27:030301:12:3Y2 | | |
| 1 | 764762.67 | 1269467.47 |
| 2 | 764766.9 | 1269465.72 |
| 3 | 764768.16 | 1269465.2 |
| 4 | 764756.25 | 1269468.11 |
| 5 | 764745.28 | 1269470.99 |
| 1 | 764762.67 | 1269467.47 |
| 02:27:030201:3Y3 | | |
| 1 | 764745.54 | 1269520.56 |
| 2 | 764772.42 | 1269512.3 |
| 3 | 764767.46 | 1269500.25 |
| 4 | 764740.14 | 1269507.44 |
| 1 | 764745.54 | 1269520.56 |
| 02:27:030201:3Y1 | | |
| 1 | 764737.61 | 1269501.29 |
| 2 | 764737.84 | 1269501.84 |
| 3 | 764771.91 | 1269492.89 |
| 4 | 764758.9 | 1269495.08 |
| 1 | 764737.61 | 1269501.29 |
| 02:27:030201:3Y2 | | |
| 1 | 764737.61 | 1269501.29 |
| 2 | 764733.67 | 1269502.42 |

| № точек | Координаты X | Координаты Y |
|--------------------|--------------|--------------|
| 1 | 2 | 3 |
| 3 | 764729 | 1269504.16 |
| 4 | 764737.84 | 1269501.84 |
| 1 | 764737.61 | 1269501.29 |
| 02:27:030202:4:3У7 | | |
| 1 | 763657.52 | 1269849.82 |
| 2 | 763661.4 | 1269858.4 |
| 3 | 763662.25 | 1269860.27 |
| 4 | 763667.18 | 1269871.15 |
| 5 | 763692.69 | 1269859.6 |
| 6 | 763689.48 | 1269852.52 |
| 7 | 763695.25 | 1269844.43 |
| 8 | 763732.79 | 1269783.48 |
| 9 | 763848.91 | 1269621.47 |
| 10 | 763897.89 | 1269564.39 |
| 11 | 763898.16 | 1269564.37 |
| 12 | 763891.65 | 1269536.79 |
| 13 | 763884.19 | 1269537.36 |
| 14 | 763866.72 | 1269557.75 |
| 15 | 763788.95 | 1269657.1 |
| 16 | 763709.21 | 1269768.38 |
| 17 | 763674.35 | 1269824.97 |
| 18 | 763671.67 | 1269829.33 |
| 19 | 763661.12 | 1269844.05 |
| 20 | 763667.15 | 1269847.27 |
| 21 | 763672.87 | 1269840.32 |
| 22 | 763682.47 | 1269848.88 |
| 23 | 763670.86 | 1269859.4 |
| 1 | 763657.52 | 1269849.82 |
| 02:27:030202:4:3У5 | | |
| 1 | 763651.17 | 1269848.54 |
| 2 | 763662.25 | 1269860.27 |
| 3 | 763661.4 | 1269858.4 |
| 4 | 763657.52 | 1269849.82 |
| 5 | 763652.7 | 1269846.36 |
| 1 | 763651.17 | 1269848.54 |
| 02:27:030202:4:3У6 | | |
| 1 | 763661.12 | 1269844.05 |
| 2 | 763671.67 | 1269829.33 |
| 3 | 763674.35 | 1269824.97 |
| 4 | 763709.21 | 1269768.38 |
| 5 | 763788.95 | 1269657.1 |
| 6 | 763752.33 | 1269703.87 |
| 7 | 763656.16 | 1269841.41 |
| 1 | 763661.12 | 1269844.05 |

| № точек | Координаты X | Координаты Y |
|--------------------|--------------|--------------|
| 1 | 2 | 3 |
| 02:27:030202:4:3У8 | | |
| 1 | 763891.65 | 1269536.79 |
| 2 | 763889.67 | 1269528.43 |
| 3 | 763866.72 | 1269557.75 |
| 4 | 763884.19 | 1269537.36 |
| 1 | 763891.65 | 1269536.79 |
| 02:27:030202:3У13 | | |
| 1 | 763657.59 | 1269848.97 |
| 2 | 763652.7 | 1269846.36 |
| 3 | 763657.52 | 1269849.82 |
| 4 | 763657.31 | 1269849.36 |
| 1 | 763657.59 | 1269848.97 |
| 02:27:030202:3У12 | | |
| 1 | 763645.46 | 1269842.49 |
| 2 | 763651.17 | 1269848.54 |
| 3 | 763652.69 | 1269846.36 |
| 1 | 763645.46 | 1269842.49 |
| 02:27:030202:3У17 | | |
| 1 | 763944.81 | 1269560.81 |
| 2 | 763937.88 | 1269533.26 |
| 3 | 763891.65 | 1269536.79 |
| 4 | 763898.16 | 1269564.37 |
| 1 | 763944.81 | 1269560.81 |
| подобъект № 1 | | |
| 5 | 763917.77 | 1269536.71 |
| 6 | 763917.93 | 1269538.71 |
| 7 | 763915.94 | 1269538.86 |
| 8 | 763915.78 | 1269536.87 |
| 5 | 763917.77 | 1269536.71 |
| 02:27:030202:3У18 | | |
| 1 | 763954.21 | 1269532.01 |
| 2 | 763954.04 | 1269532.02 |
| 3 | 763961.02 | 1269559.57 |
| 4 | 763961.23 | 1269559.55 |
| 1 | 763954.21 | 1269532.01 |
| 02:27:030202:3У19 | | |
| 1 | 764005.01 | 1269505.14 |
| 2 | 764066.62 | 1269514.94 |
| 3 | 764069.56 | 1269511.51 |
| 4 | 764172.51 | 1269530.83 |
| 5 | 764316.5 | 1269551.93 |
| 6 | 764283.16 | 1269546.47 |
| 7 | 764170.9 | 1269524.82 |
| 8 | 764074.25 | 1269510.47 |

| № точек | Координаты X | Координаты Y |
|-------------------|--------------|--------------|
| 1 | 2 | 3 |
| 9 | 764002.63 | 1269497.51 |
| 1 | 764005.01 | 1269505.14 |
| 02:27:030201:3У1 | | |
| 1 | 764000 | 1269489.12 |
| 2 | 764000.6 | 1269491.05 |
| 3 | 764075.22 | 1269504.55 |
| 4 | 764171.91 | 1269518.9 |
| 5 | 764284.22 | 1269540.57 |
| 6 | 764395.23 | 1269558.74 |
| 7 | 764404.49 | 1269559.35 |
| 8 | 764358.95 | 1269552.43 |
| 9 | 764290.14 | 1269541.42 |
| 10 | 764219.64 | 1269526.77 |
| 11 | 764150.12 | 1269513.5 |
| 12 | 764102.04 | 1269506.74 |
| 13 | 764055.5 | 1269498.42 |
| 14 | 764025.33 | 1269492.91 |
| 1 | 764000 | 1269489.12 |
| 02:27:030302:3У2 | | |
| 1 | 763933.19 | 1269480.09 |
| 2 | 763923.44 | 1269482.48 |
| 3 | 763923.27 | 1269482.6 |
| 4 | 763933.65 | 1269481.67 |
| 1 | 763933.19 | 1269480.09 |
| 02:27:030202:3У16 | | |
| 1 | 763876.65 | 1269524.87 |
| 2 | 763876.32 | 1269525.17 |
| 3 | 763857.81 | 1269548.96 |
| 4 | 763857.88 | 1269548.89 |
| 1 | 763876.65 | 1269524.87 |
| 02:27:030202:3У15 | | |
| 1 | 763759.45 | 1269675.43 |
| 2 | 763740.22 | 1269700.15 |
| 3 | 763737.56 | 1269703.89 |
| 4 | 763729.16 | 1269716.11 |
| 5 | 763740.35 | 1269700.36 |
| 6 | 763757.75 | 1269677.71 |
| 7 | 763721.21 | 1269732.62 |
| 8 | 763656.09 | 1269824.93 |
| 9 | 763647.97 | 1269837.04 |
| 10 | 763656.16 | 1269841.41 |
| 11 | 763752.33 | 1269703.87 |
| 12 | 763788.95 | 1269657.1 |
| 13 | 763826.51 | 1269604.67 |

| № точек | Координаты X | Координаты Y |
|------------------|--------------|--------------|
| 1 | 2 | 3 |
| 14 | 763866.72 | 1269557.75 |
| 15 | 763889.67 | 1269528.43 |
| 16 | 763891.65 | 1269536.79 |
| 17 | 763898.34 | 1269536.28 |
| 18 | 763911.7 | 1269524.31 |
| 19 | 763932.11 | 1269510.44 |
| 20 | 763927.99 | 1269494.22 |
| 21 | 763921.28 | 1269494.82 |
| 22 | 763897.63 | 1269507.95 |
| 23 | 763895.48 | 1269510.16 |
| 24 | 763895.36 | 1269510.28 |
| 25 | 763857.88 | 1269548.89 |
| 26 | 763857.81 | 1269548.96 |
| 27 | 763847.83 | 1269559.23 |
| 28 | 763777.76 | 1269647.69 |
| 1 | 763759.45 | 1269675.43 |
| подобъект № 1 | | |
| 29 | 763686.07 | 1269793.16 |
| 30 | 763687.39 | 1269794.66 |
| 31 | 763685.88 | 1269795.98 |
| 32 | 763684.57 | 1269794.47 |
| 29 | 763686.07 | 1269793.16 |
| 02:27:030302:3У1 | | |
| 1 | 763641.91 | 1269838.74 |
| 2 | 763641.99 | 1269838.82 |
| 3 | 763644.61 | 1269835.11 |
| 4 | 763729.16 | 1269716.11 |
| 5 | 763740.22 | 1269700.15 |
| 1 | 763641.91 | 1269838.74 |
| 02:27:030302:3У4 | | |
| 1 | 764537.42 | 1269568.09 |
| 2 | 764543.53 | 1269565.92 |
| 3 | 764541.7 | 1269566.38 |
| 4 | 764530 | 1269567.52 |
| 5 | 764529.14 | 1269567.55 |
| 1 | 764537.42 | 1269568.09 |
| 02:27:030302:3У3 | | |
| 1 | 764505.71 | 1269582.08 |
| 2 | 764526.9 | 1269573.4 |
| 3 | 764411.17 | 1269565.8 |
| 4 | 764439.82 | 1269570 |
| 1 | 764505.71 | 1269582.08 |
| 02:27:030301:3У2 | | |
| 1 | 764544.52 | 1269565.57 |

| № точек | Координаты X | Координаты Y |
|-------------------|--------------|--------------|
| 1 | 2 | 3 |
| 2 | 764541.68 | 1269566.29 |
| 3 | 764529.99 | 1269567.43 |
| 4 | 764528.18 | 1269567.48 |
| 5 | 764529.14 | 1269567.55 |
| 6 | 764530 | 1269567.52 |
| 7 | 764541.7 | 1269566.38 |
| 8 | 764543.53 | 1269565.92 |
| 1 | 764544.52 | 1269565.57 |
| 02:27:030301:3У1 | | |
| 1 | 763999.97 | 1269489.03 |
| 2 | 764000 | 1269489.12 |
| 3 | 764025.33 | 1269492.91 |
| 4 | 764055.5 | 1269498.42 |
| 5 | 764102.04 | 1269506.74 |
| 6 | 764150.12 | 1269513.5 |
| 7 | 764219.64 | 1269526.77 |
| 8 | 764290.14 | 1269541.42 |
| 9 | 764358.95 | 1269552.43 |
| 10 | 764404.49 | 1269559.35 |
| 11 | 764405.62 | 1269559.42 |
| 12 | 764358.96 | 1269552.34 |
| 13 | 764290.16 | 1269541.33 |
| 14 | 764219.66 | 1269526.68 |
| 15 | 764150.13 | 1269513.41 |
| 16 | 764102.05 | 1269506.65 |
| 17 | 764055.52 | 1269498.33 |
| 18 | 764025.34 | 1269492.82 |
| 1 | 763999.97 | 1269489.03 |
| 02:27:030202:3У20 | | |
| 1 | 763998.28 | 1269528.64 |
| 2 | 763997.75 | 1269530.55 |
| 3 | 763999.68 | 1269531.08 |
| 4 | 764000.21 | 1269529.15 |
| 5 | 763998.31 | 1269528.64 |
| 1 | 763998.28 | 1269528.64 |
| 02:27:030202:3У14 | | |
| 1 | 763657.59 | 1269848.97 |
| 2 | 763657.31 | 1269849.36 |
| 3 | 763657.52 | 1269849.82 |
| 4 | 763670.86 | 1269859.4 |
| 5 | 763663.09 | 1269852.21 |
| 6 | 763663.26 | 1269851.99 |
| 1 | 763657.59 | 1269848.97 |

| № точек | Координаты X | Координаты Y |
|---------------------|--------------|--------------|
| 1 | 2 | 3 |
| 02:27:030202:4:3У11 | | |
| 1 | 763653.73 | 1269897.16 |
| 2 | 763671.28 | 1269921.07 |
| 3 | 763695.86 | 1269885.22 |
| 4 | 763677.34 | 1269872.51 |
| 5 | 763683.26 | 1269863.87 |
| 6 | 763667.18 | 1269871.15 |
| 7 | 763662.25 | 1269860.27 |
| 8 | 763651.17 | 1269848.54 |
| 9 | 763635.01 | 1269871.65 |
| 10 | 763643.56 | 1269883.3 |
| 11 | 763656.94 | 1269892.47 |
| 1 | 763653.73 | 1269897.16 |
| 02:27:030202:4:3У10 | | |
| 1 | 763650.15 | 1269902.41 |
| 2 | 763615.85 | 1269952.62 |
| 3 | 763590.51 | 1270003.57 |
| 4 | 763606.02 | 1270049.78 |
| 5 | 763590.73 | 1270080.52 |
| 6 | 763612.98 | 1270098.67 |
| 7 | 763636.25 | 1270051.87 |
| 8 | 763620.74 | 1270005.66 |
| 9 | 763640.48 | 1269965.97 |
| 10 | 763667.68 | 1269926.31 |
| 1 | 763650.15 | 1269902.41 |
| 02:27:030202:4:3У12 | | |
| 1 | 763638.29 | 1269886.25 |
| 2 | 763631.38 | 1269876.84 |
| 3 | 763520.03 | 1270036.07 |
| 4 | 763553.2 | 1270065.3 |
| 5 | 763563.76 | 1270059.98 |
| 6 | 763548.97 | 1270045.04 |
| 7 | 763537.07 | 1270030.44 |
| 8 | 763597.75 | 1269944.74 |
| 9 | 763635.84 | 1269890.14 |
| 1 | 763638.29 | 1269886.25 |
| подобъект № 1 | | |
| 10 | 763542.65 | 1270047.45 |
| 11 | 763544.62 | 1270047.83 |
| 12 | 763544.23 | 1270049.79 |
| 13 | 763542.27 | 1270049.41 |
| 10 | 763542.65 | 1270047.45 |
| 02:27:030202:4:3У9 | | |
| 1 | 763544.31 | 1270080.12 |

| № точек | Координаты X | Координаты Y |
|-------------------|--------------|--------------|
| 1 | 2 | 3 |
| 2 | 763549.86 | 1270070.91 |
| 3 | 763516.54 | 1270041.08 |
| 4 | 763513.29 | 1270045.73 |
| 5 | 763528.53 | 1270064.19 |
| 1 | 763544.31 | 1270080.12 |
| подобъект № 1 | | |
| 6 | 763516.87 | 1270043.08 |
| 7 | 763518.85 | 1270043.37 |
| 8 | 763518.56 | 1270045.34 |
| 9 | 763516.58 | 1270045.05 |
| 6 | 763516.87 | 1270043.08 |
| 02:27:030202:3У25 | | |
| 1 | 763649.03 | 1269846.27 |
| 2 | 763645.45 | 1269842.49 |
| 3 | 763644.61 | 1269842.04 |
| 4 | 763629.65 | 1269864.35 |
| 5 | 763633.26 | 1269869.27 |
| 1 | 763649.03 | 1269846.27 |
| 02:27:030202:3У26 | | |
| 1 | 763633.26 | 1269869.27 |
| 2 | 763635 | 1269871.64 |
| 3 | 763635.01 | 1269871.65 |
| 4 | 763651.17 | 1269848.54 |
| 5 | 763649.03 | 1269846.27 |
| 1 | 763633.26 | 1269869.27 |
| 02:27:030202:3У23 | | |
| 1 | 763631.37 | 1269876.82 |
| 2 | 763626.1 | 1269869.65 |
| 3 | 763585.72 | 1269929.89 |
| 4 | 763522.65 | 1270017.35 |
| 5 | 763513.6 | 1270030.4 |
| 6 | 763520.01 | 1270036.06 |
| 1 | 763631.37 | 1269876.82 |
| 02:27:030202:3У21 | | |
| 1 | 763507.5 | 1270039.21 |
| 2 | 763513.29 | 1270045.73 |
| 3 | 763516.54 | 1270041.08 |
| 4 | 763516.52 | 1270041.06 |
| 5 | 763510.16 | 1270035.37 |
| 1 | 763507.5 | 1270039.21 |
| 02:27:030202:3У22 | | |
| 1 | 763509 | 1270026.27 |

| № точек | Координаты X | Координаты Y |
|---------------------|--------------|--------------|
| 1 | 2 | 3 |
| 2 | 763626.64 | 1269860.58 |
| 3 | 763634.04 | 1269849.83 |
| 4 | 763629.81 | 1269847.06 |
| 5 | 763612.4 | 1269874.83 |
| 6 | 763574.82 | 1269928.68 |
| 7 | 763501.41 | 1270032.34 |
| 8 | 763503.25 | 1270034.42 |
| 1 | 763509 | 1270026.27 |
| 02:27:030202:3У24 | | |
| 1 | 763626.64 | 1269860.58 |
| 2 | 763641.99 | 1269838.83 |
| 3 | 763641.91 | 1269838.74 |
| 4 | 763634.04 | 1269849.83 |
| 1 | 763626.64 | 1269860.58 |
| 02:27:030202:4:3У13 | | |
| 1 | 763698.83 | 1269838.61 |
| 2 | 763695.25 | 1269844.43 |
| 3 | 763689.48 | 1269852.52 |
| 4 | 763690.1 | 1269853.9 |
| 5 | 763692.69 | 1269859.6 |
| 6 | 763683.26 | 1269863.87 |
| 7 | 763677.34 | 1269872.51 |
| 8 | 763689.27 | 1269880.69 |
| 9 | 763692.06 | 1269876.63 |
| 10 | 763714.38 | 1269853.86 |
| 1 | 763698.83 | 1269838.61 |
| 02:27:030202:3У27 | | |
| 1 | 763643.56 | 1269883.3 |
| 2 | 763648.74 | 1269890.36 |
| 3 | 763650.38 | 1269887.97 |
| 1 | 763643.56 | 1269883.3 |
| 02:27:030202:4:3У14 | | |
| 1 | 763656.94 | 1269892.47 |
| 2 | 763650.38 | 1269887.97 |
| 3 | 763648.74 | 1269890.36 |
| 4 | 763653.73 | 1269897.16 |
| 1 | 763656.94 | 1269892.47 |
| 02:27:030202:4:3У16 | | |
| 1 | 763639.99 | 1269888.58 |
| 2 | 763634.17 | 1269897.32 |
| 3 | 763631.41 | 1269900.68 |
| 4 | 763602.04 | 1269944.2 |
| 5 | 763588.54 | 1269970.72 |
| 6 | 763573.6 | 1269992.55 |

| № точек | Координаты X | Координаты Y |
|---------------------|--------------|--------------|
| 1 | 2 | 3 |
| 7 | 763561.32 | 1270005.9 |
| 8 | 763541.12 | 1270024.72 |
| 9 | 763537.07 | 1270030.44 |
| 10 | 763541.96 | 1270036.43 |
| 11 | 763587.57 | 1269991.52 |
| 12 | 763608.93 | 1269948.56 |
| 13 | 763645.15 | 1269895.61 |
| 1 | 763639.99 | 1269888.58 |
| 02:27:030202:4:3У15 | | |
| 1 | 763650.15 | 1269902.41 |
| 2 | 763645.15 | 1269895.61 |
| 3 | 763608.93 | 1269948.56 |
| 4 | 763587.57 | 1269991.52 |
| 5 | 763541.96 | 1270036.43 |
| 6 | 763548.97 | 1270045.04 |
| 7 | 763563.76 | 1270059.98 |
| 8 | 763564.88 | 1270059.42 |
| 9 | 763566.08 | 1270060.4 |
| 10 | 763568.74 | 1270057.77 |
| 11 | 763568.78 | 1270052.17 |
| 12 | 763568.45 | 1270054 |
| 13 | 763566.49 | 1270053.64 |
| 14 | 763566.84 | 1270051.67 |
| 15 | 763568.79 | 1270052.03 |
| 16 | 763568.81 | 1270049.29 |
| 17 | 763596.65 | 1270021.87 |
| 18 | 763590.51 | 1270003.57 |
| 19 | 763615.85 | 1269952.62 |
| 1 | 763650.15 | 1269902.41 |
| 02:27:030202:3У30 | | |
| 1 | 763470.67 | 1270106.67 |
| 2 | 763496.82 | 1270069.28 |
| 3 | 763490.77 | 1270075.8 |
| 4 | 763479.21 | 1270092.27 |
| 1 | 763470.67 | 1270106.67 |
| 02:27:030202:4:3У18 | | |
| 1 | 763523.62 | 1270058.24 |
| 2 | 763515.82 | 1270048.8 |
| 3 | 763496.82 | 1270069.28 |
| 4 | 763470.67 | 1270106.67 |
| 5 | 763465.6 | 1270115.23 |
| 6 | 763440.12 | 1270164.58 |
| 7 | 763390.52 | 1270232.41 |
| 8 | 763360.27 | 1270275.46 |

| № точек | Координаты X | Координаты Y |
|---------------------|--------------|--------------|
| 1 | 2 | 3 |
| 9 | 763367.45 | 1270280.5 |
| 10 | 763448.33 | 1270166.88 |
| 11 | 763496.95 | 1270080.75 |
| 12 | 763519.84 | 1270058.21 |
| 1 | 763523.62 | 1270058.24 |
| 02:27:030202:4:3У19 | | |
| 1 | 763363.98 | 1270285.38 |
| 2 | 763349.63 | 1270305.53 |
| 3 | 763312.47 | 1270349.3 |
| 4 | 763244.52 | 1270452.17 |
| 5 | 763178.92 | 1270544.47 |
| 6 | 763150.38 | 1270595.02 |
| 7 | 763162.85 | 1270636.97 |
| 8 | 763135.62 | 1270611.18 |
| 9 | 763128.58 | 1270621.13 |
| 10 | 763120.6 | 1270615.09 |
| 11 | 763120.03 | 1270615.7 |
| 12 | 763113.75 | 1270622.33 |
| 13 | 763114.05 | 1270622.62 |
| 14 | 763112.25 | 1270624.3 |
| 15 | 763101.42 | 1270634.42 |
| 16 | 763112.14 | 1270644.66 |
| 17 | 763116.97 | 1270649.28 |
| 18 | 763118.92 | 1270651.14 |
| 19 | 763127.62 | 1270653.76 |
| 20 | 763131.15 | 1270654.95 |
| 21 | 763135.78 | 1270649.9 |
| 22 | 763151.07 | 1270664.38 |
| 23 | 763150.64 | 1270664.84 |
| 24 | 763174.29 | 1270680.59 |
| 25 | 763197.69 | 1270655.89 |
| 26 | 763180.61 | 1270598.43 |
| 27 | 763202.94 | 1270558.87 |
| 28 | 763267.75 | 1270467.8 |
| 29 | 763335.36 | 1270365.44 |
| 30 | 763372.09 | 1270322.27 |
| 31 | 763379.63 | 1270311.66 |
| 32 | 763375.25 | 1270306.78 |
| 33 | 763380.39 | 1270296.91 |
| 1 | 763363.98 | 1270285.38 |
| подобъект № 1 | | |
| 34 | 763129.02 | 1270640.78 |
| 35 | 763118.17 | 1270630.76 |
| 36 | 763125.42 | 1270623.38 |

| № точек | Координаты X | Координаты Y |
|---------------------|--------------|--------------|
| 1 | 2 | 3 |
| 37 | 763135.24 | 1270633.09 |
| 34 | 763129.02 | 1270640.78 |
| 02:27:030202:4:3У20 | | |
| 1 | 763144.1 | 1270587.99 |
| 2 | 763149.3 | 1270591.83 |
| 3 | 763135.62 | 1270611.18 |
| 4 | 763152.66 | 1270627.32 |
| 5 | 763158.31 | 1270621.69 |
| 6 | 763150.38 | 1270595.02 |
| 7 | 763178.92 | 1270544.47 |
| 8 | 763244.52 | 1270452.17 |
| 9 | 763312.47 | 1270349.3 |
| 10 | 763349.63 | 1270305.53 |
| 11 | 763363.98 | 1270285.38 |
| 12 | 763356.82 | 1270280.36 |
| 13 | 763348.08 | 1270292.81 |
| 14 | 763334.59 | 1270310.34 |
| 15 | 763306.31 | 1270343.78 |
| 16 | 763235.98 | 1270450.32 |
| 17 | 763201.38 | 1270499 |
| 18 | 763174.07 | 1270535.12 |
| 1 | 763144.1 | 1270587.99 |
| 02:27:030202:3У29 | | |
| 1 | 763091.79 | 1270648.85 |
| 2 | 763091.58 | 1270649.15 |
| 3 | 763090.87 | 1270648.94 |
| 4 | 763086.43 | 1270656.11 |
| 5 | 763086.68 | 1270656.24 |
| 6 | 763091.62 | 1270649.17 |
| 7 | 763092.86 | 1270649.54 |
| 1 | 763091.79 | 1270648.85 |
| 02:27:030202:3У28 | | |
| 1 | 763070.05 | 1270679.08 |
| 2 | 763070.54 | 1270679.34 |
| 3 | 763086.68 | 1270656.24 |
| 4 | 763086.43 | 1270656.11 |
| 1 | 763070.05 | 1270679.08 |
| 02:27:030202:4:3У22 | | |
| 1 | 763086.68 | 1270656.24 |
| 2 | 763088.59 | 1270657.28 |
| 3 | 763111.11 | 1270669.48 |
| 4 | 763114.68 | 1270663.66 |
| 5 | 763092.86 | 1270649.54 |
| 6 | 763091.62 | 1270649.17 |

| № точек | Координаты X | Координаты Y |
|---------------------|--------------|--------------|
| 1 | 2 | 3 |
| 1 | 763086.68 | 1270656.24 |
| 02:27:030202:4:3У21 | | |
| 1 | 763070.54 | 1270679.34 |
| 2 | 763094.85 | 1270692.51 |
| 3 | 763139.89 | 1270716.91 |
| 4 | 763170.11 | 1270685.01 |
| 5 | 763146.46 | 1270669.26 |
| 6 | 763134.34 | 1270682.06 |
| 7 | 763111.11 | 1270669.48 |
| 8 | 763086.68 | 1270656.24 |
| 1 | 763070.54 | 1270679.34 |
| 02:27:030202:4:3У17 | | |
| 1 | 763544.31 | 1270080.12 |
| 2 | 763528.53 | 1270064.19 |
| 3 | 763523.66 | 1270058.24 |
| 4 | 763519.84 | 1270058.21 |
| 5 | 763496.95 | 1270080.75 |
| 6 | 763448.33 | 1270166.88 |
| 7 | 763367.45 | 1270280.5 |
| 8 | 763383.62 | 1270291.85 |
| 9 | 763402.6 | 1270270.86 |
| 10 | 763405.96 | 1270274.65 |
| 11 | 763472.35 | 1270181.29 |
| 12 | 763519.4 | 1270097.94 |
| 13 | 763531.22 | 1270086.3 |
| 14 | 763539.7 | 1270086.37 |
| 15 | 763541.77 | 1270084.33 |
| 1 | 763544.31 | 1270080.12 |
| подобъект № 1 | | |
| 16 | 763430.15 | 1270230.08 |
| 17 | 763431.39 | 1270231.65 |
| 18 | 763429.82 | 1270232.89 |
| 19 | 763428.58 | 1270231.32 |
| 16 | 763430.15 | 1270230.08 |
| 02:27:030201:27:3У2 | | |
| 1 | 764019.68 | 1269555.09 |
| 2 | 764072.53 | 1269551.05 |
| 3 | 764078.54 | 1269544.04 |
| 4 | 764033.21 | 1269536.21 |
| 5 | 764013.07 | 1269531.02 |
| 6 | 764015.54 | 1269538.95 |
| 1 | 764019.68 | 1269555.09 |
| 02:27:030201:27:3У1 | | |
| 1 | 764516.74 | 1269590.83 |

| № точек | Координаты X | Координаты Y |
|------------------------|--------------|--------------|
| 1 | 2 | 3 |
| 2 | 764490.15 | 1269599 |
| 3 | 764315.74 | 1269585.04 |
| 4 | 764237.93 | 1269571.59 |
| 5 | 764426.83 | 1269607.04 |
| 6 | 764578.86 | 1269627.41 |
| 7 | 764784.93 | 1269542.7 |
| 8 | 764772.42 | 1269512.3 |
| 9 | 764745.54 | 1269520.56 |
| 10 | 764748.38 | 1269527.46 |
| 11 | 764575.15 | 1269598.66 |
| 1 | 764516.74 | 1269590.83 |
| 02:27:030201:3У4 | | |
| 1 | 764013.07 | 1269531.02 |
| 2 | 764033.21 | 1269536.21 |
| 3 | 764078.54 | 1269544.04 |
| 4 | 764080.29 | 1269542.01 |
| 5 | 764237.93 | 1269571.59 |
| 6 | 764315.74 | 1269585.04 |
| 7 | 764490.15 | 1269599 |
| 8 | 764516.74 | 1269590.83 |
| 9 | 764430.91 | 1269579.33 |
| 10 | 764172.51 | 1269530.83 |
| 11 | 764069.56 | 1269511.51 |
| 12 | 764066.62 | 1269514.94 |
| 13 | 764058.83 | 1269524.01 |
| 14 | 764012 | 1269527.59 |
| 1 | 764013.07 | 1269531.02 |
| 02:27:030202:3У49 | | |
| 1 | 763866.72 | 1269557.75 |
| 2 | 763826.51 | 1269604.67 |
| 3 | 763788.95 | 1269657.1 |
| 1 | 763866.72 | 1269557.75 |
| 02:27:030202:3У50 | | |
| 1 | 763895.36 | 1269510.28 |
| 2 | 763895.48 | 1269510.16 |
| 3 | 763891.59 | 1269510.88 |
| 4 | 763886.72 | 1269511.79 |
| 5 | 763876.32 | 1269525.17 |
| 6 | 763876.65 | 1269524.87 |
| 7 | 763886.79 | 1269511.88 |
| 8 | 763891.46 | 1269511.01 |
| 1 | 763895.36 | 1269510.28 |
| 02:27:030302:1345:3У18 | | |
| 1 | 763065.15 | 1270592.27 |

| № точек | Координаты X | Координаты Y |
|------------------------|--------------|--------------|
| 1 | 2 | 3 |
| 2 | 763096.45 | 1270612.55 |
| 3 | 763103.66 | 1270601.65 |
| 4 | 763080.5 | 1270582.17 |
| 5 | 763048.74 | 1270549.07 |
| 6 | 763017.04 | 1270519.22 |
| 7 | 762966.15 | 1270479.14 |
| 8 | 762923.38 | 1270447.64 |
| 9 | 762857.83 | 1270403.62 |
| 10 | 762804.67 | 1270362.44 |
| 11 | 762761.43 | 1270323.03 |
| 12 | 762678.18 | 1270253.28 |
| 13 | 762595.71 | 1270191.04 |
| 14 | 762563.59 | 1270167.84 |
| 15 | 762545.62 | 1270155.52 |
| 16 | 762523.34 | 1270141.43 |
| 17 | 762508.24 | 1270133.29 |
| 18 | 762539.25 | 1270153.56 |
| 19 | 762533.14 | 1270166.44 |
| 20 | 762530.74 | 1270171.46 |
| 21 | 762557.76 | 1270188.86 |
| 22 | 762622.54 | 1270234.89 |
| 23 | 762712.97 | 1270304.41 |
| 24 | 762792.72 | 1270375.25 |
| 25 | 762874.41 | 1270434.24 |
| 26 | 762879.91 | 1270438.28 |
| 27 | 762888.23 | 1270437.54 |
| 28 | 762888.88 | 1270444.88 |
| 29 | 762961.93 | 1270498.57 |
| 30 | 763026.17 | 1270547.38 |
| 31 | 763055.56 | 1270578.59 |
| 1 | 763065.15 | 1270592.27 |
| 02:27:030302:1345:3У19 | | |
| 1 | 762699.32 | 1270307.51 |
| 2 | 762764.93 | 1270358.6 |
| 3 | 762709.14 | 1270309.04 |
| 4 | 762618.97 | 1270239.71 |
| 5 | 762554.4 | 1270193.83 |
| 6 | 762527.48 | 1270176.5 |
| 7 | 762527.17 | 1270176.97 |
| 8 | 762530.41 | 1270179.02 |
| 9 | 762547.6 | 1270190.83 |
| 10 | 762579.21 | 1270213.66 |
| 11 | 762661.01 | 1270275.4 |
| 1 | 762699.32 | 1270307.51 |

| № точек | Координаты X | Координаты Y |
|------------------------|--------------|--------------|
| 1 | 2 | 3 |
| 02:27:030302:1345:3У13 | | |
| 1 | 763044.04 | 1270578.6 |
| 2 | 763051.74 | 1270583.59 |
| 3 | 763050.9 | 1270582.39 |
| 4 | 763022.15 | 1270551.85 |
| 5 | 762984.74 | 1270523.43 |
| 6 | 762984.35 | 1270529.12 |
| 7 | 762999.22 | 1270540.83 |
| 8 | 763027.36 | 1270567.4 |
| 1 | 763044.04 | 1270578.6 |
| 02:27:030302:1345:3У15 | | |
| 1 | 762890.06 | 1270458.1 |
| 2 | 762965.35 | 1270508.71 |
| 3 | 762958.34 | 1270503.38 |
| 4 | 762889.59 | 1270452.85 |
| 1 | 762890.06 | 1270458.1 |
| 02:27:030302:1345:17 | | |
| 1 | 762868.57 | 1270439.29 |
| 2 | 762870.87 | 1270439.09 |
| 3 | 762835.71 | 1270413.7 |
| 4 | 762835.7 | 1270413.7 |
| 5 | 762835.7 | 1270413.7 |
| 1 | 762868.57 | 1270439.29 |
| 02:27:030302:1345:3У12 | | |
| 1 | 763082.51 | 1270609.5 |
| 2 | 763093.68 | 1270616.73 |
| 3 | 763096.45 | 1270612.55 |
| 4 | 763065.15 | 1270592.27 |
| 5 | 763072.82 | 1270603.23 |
| 6 | 763080.84 | 1270608.41 |
| 7 | 763081.82 | 1270607.01 |
| 8 | 763083.45 | 1270608.16 |
| 1 | 763082.51 | 1270609.5 |
| 02:27:030302:1345:3У20 | | |
| 1 | 762692.58 | 1270337.75 |
| 2 | 762826.4 | 1270441.95 |
| 3 | 762827.2 | 1270434.59 |
| 4 | 762827.31 | 1270409.4 |
| 5 | 762826.74 | 1270407.55 |
| 6 | 762826.11 | 1270406.77 |
| 7 | 762788.96 | 1270379.94 |
| 8 | 762764.93 | 1270358.6 |
| 9 | 762699.32 | 1270307.51 |
| 10 | 762697.03 | 1270305.72 |

| № точек | Координаты X | Координаты Y |
|------------------------|--------------|--------------|
| 1 | 2 | 3 |
| 11 | 762684.71 | 1270310.72 |
| 12 | 762615.86 | 1270244.7 |
| 13 | 762524.56 | 1270180.99 |
| 14 | 762521.9 | 1270185.09 |
| 15 | 762520.01 | 1270187.77 |
| 16 | 762459.59 | 1270147.65 |
| 17 | 762449.19 | 1270162.55 |
| 18 | 762598.94 | 1270267.03 |
| 19 | 762678.39 | 1270343.51 |
| 1 | 762692.58 | 1270337.75 |
| 02:27:030302:1345:3У16 | | |
| 1 | 762888.23 | 1270437.54 |
| 2 | 762879.91 | 1270438.28 |
| 3 | 762888.88 | 1270444.88 |
| 1 | 762888.23 | 1270437.54 |
| 02:27:030302:1345:3У14 | | |
| 1 | 763042.92 | 1270583.88 |
| 2 | 763059.43 | 1270594.56 |
| 3 | 763051.74 | 1270583.59 |
| 4 | 763044.04 | 1270578.6 |
| 5 | 763027.36 | 1270567.4 |
| 6 | 762999.22 | 1270540.83 |
| 7 | 762984.35 | 1270529.12 |
| 8 | 762984.74 | 1270523.43 |
| 9 | 762965.35 | 1270508.71 |
| 10 | 762890.06 | 1270458.1 |
| 11 | 762889.59 | 1270452.85 |
| 12 | 762870.87 | 1270439.09 |
| 13 | 762870.87 | 1270439.09 |
| 14 | 762868.57 | 1270439.29 |
| 15 | 762835.7 | 1270413.7 |
| 16 | 762835.7 | 1270413.7 |
| 17 | 762834.13 | 1270414.15 |
| 18 | 762833.59 | 1270416.13 |
| 19 | 762833.14 | 1270435.42 |
| 20 | 762831.92 | 1270446.25 |
| 21 | 762860.07 | 1270468.16 |
| 22 | 762862.82 | 1270467.92 |
| 23 | 762863.32 | 1270473.48 |
| 24 | 762871.66 | 1270474.05 |
| 25 | 762881.98 | 1270458.69 |
| 26 | 762979.66 | 1270524.35 |
| 27 | 762979.34 | 1270529.09 |
| 28 | 762978.55 | 1270540.61 |

| № точек | Координаты X | Координаты Y |
|---------------------|--------------|--------------|
| 1 | 2 | 3 |
| 1 | 763042.92 | 1270583.88 |
| 02:27:030202:3У34 | | |
| 1 | 763112.2 | 1270608.83 |
| 2 | 763112.16 | 1270608.8 |
| 3 | 763105.43 | 1270618.36 |
| 4 | 763105.48 | 1270618.39 |
| 1 | 763112.2 | 1270608.83 |
| 02:27:030202:3У31 | | |
| 1 | 763105.48 | 1270618.39 |
| 2 | 763105.43 | 1270618.36 |
| 3 | 763102.54 | 1270622.46 |
| 4 | 763102.59 | 1270622.49 |
| 1 | 763105.48 | 1270618.39 |
| 02:27:030202:4:3У23 | | |
| 1 | 763120.03 | 1270615.7 |
| 2 | 763120.18 | 1270615.54 |
| 3 | 763116.98 | 1270612.85 |
| 4 | 763110.73 | 1270621.8 |
| 5 | 763113.21 | 1270623.4 |
| 6 | 763114.05 | 1270622.62 |
| 7 | 763113.75 | 1270622.33 |
| 1 | 763120.03 | 1270615.7 |
| 02:27:030202:4:3У24 | | |
| 1 | 763107.87 | 1270625.9 |
| 2 | 763109.44 | 1270626.92 |
| 3 | 763112.25 | 1270624.3 |
| 4 | 763113.21 | 1270623.4 |
| 5 | 763110.73 | 1270621.8 |
| 1 | 763107.87 | 1270625.9 |
| 02:27:030202:3У33 | | |
| 1 | 763116.98 | 1270612.85 |
| 2 | 763112.91 | 1270609.43 |
| 3 | 763106.52 | 1270619.07 |
| 4 | 763110.73 | 1270621.8 |
| 1 | 763116.98 | 1270612.85 |
| 02:27:030202:3У32 | | |
| 1 | 763110.73 | 1270621.8 |
| 2 | 763106.52 | 1270619.07 |
| 3 | 763103.76 | 1270623.24 |
| 4 | 763107.87 | 1270625.9 |
| 1 | 763110.73 | 1270621.8 |
| 02:27:030202:3У36 | | |
| 1 | 763102.59 | 1270622.49 |
| 2 | 763102.54 | 1270622.46 |

| № точек | Координаты X | Координаты Y |
|------------------------|--------------|--------------|
| 1 | 2 | 3 |
| 3 | 763086.41 | 1270645.37 |
| 4 | 763086.48 | 1270645.41 |
| 5 | 763088.82 | 1270642.09 |
| 1 | 763102.59 | 1270622.49 |
| 02:27:030202:3У35 | | |
| 1 | 763107.87 | 1270625.9 |
| 2 | 763103.76 | 1270623.24 |
| 3 | 763090.89 | 1270642.68 |
| 4 | 763095.21 | 1270643.99 |
| 5 | 763091.79 | 1270648.85 |
| 6 | 763091.83 | 1270648.87 |
| 7 | 763095.23 | 1270643.99 |
| 8 | 763101.72 | 1270634.71 |
| 9 | 763101.42 | 1270634.42 |
| 10 | 763102.86 | 1270633.07 |
| 1 | 763107.87 | 1270625.9 |
| 02:27:030202:4:3У26 | | |
| 1 | 763118.92 | 1270651.14 |
| 2 | 763116.97 | 1270649.28 |
| 3 | 763112.14 | 1270644.66 |
| 4 | 763101.72 | 1270634.71 |
| 5 | 763095.23 | 1270643.99 |
| 1 | 763118.92 | 1270651.14 |
| 02:27:030202:4:3У27 | | |
| 1 | 763092.86 | 1270649.54 |
| 2 | 763116.26 | 1270664.69 |
| 3 | 763122.22 | 1270658.39 |
| 1 | 763092.86 | 1270649.54 |
| 02:27:030202:4:3У25 | | |
| 1 | 763102.86 | 1270633.07 |
| 2 | 763109.44 | 1270626.92 |
| 3 | 763107.87 | 1270625.9 |
| 1 | 763102.86 | 1270633.07 |
| 02:27:030302:1345:3У22 | | |
| 1 | 763082.31 | 1270625.64 |
| 2 | 763041.6 | 1270616.37 |
| 3 | 763078.23 | 1270640.07 |
| 4 | 763083.66 | 1270631.87 |
| 5 | 763086.05 | 1270628.26 |
| 1 | 763082.31 | 1270625.64 |
| 02:27:030302:1345:3У25 | | |
| 1 | 762835.38 | 1270510.01 |
| 2 | 762829.21 | 1270519.2 |
| 3 | 762834.04 | 1270522.45 |

| № точек | Координаты X | Координаты Y |
|------------------------|--------------|--------------|
| 1 | 2 | 3 |
| 4 | 762838.63 | 1270514.36 |
| 1 | 762835.38 | 1270510.01 |
| 02:27:030302:1345:3Y21 | | |
| 1 | 763082.51 | 1270609.5 |
| 2 | 763082.3 | 1270609.8 |
| 3 | 763080.67 | 1270608.65 |
| 4 | 763080.84 | 1270608.41 |
| 5 | 763072.82 | 1270603.23 |
| 6 | 763084.66 | 1270620.12 |
| 7 | 763089.47 | 1270623.08 |
| 8 | 763090.96 | 1270620.84 |
| 9 | 763093.68 | 1270616.73 |
| 1 | 763082.51 | 1270609.5 |
| 02:27:030302:1345:3Y23 | | |
| 1 | 762979.66 | 1270524.35 |
| 2 | 762881.98 | 1270458.69 |
| 3 | 762871.66 | 1270474.05 |
| 4 | 762860.08 | 1270473.26 |
| 5 | 762838.69 | 1270505.09 |
| 6 | 762841.6 | 1270509.13 |
| 7 | 762855.32 | 1270484.93 |
| 8 | 762880.89 | 1270502.75 |
| 9 | 762885.88 | 1270503.09 |
| 10 | 762889.6 | 1270497.55 |
| 11 | 762903.8 | 1270507.1 |
| 12 | 762950.63 | 1270538.57 |
| 13 | 762950.22 | 1270544.51 |
| 14 | 762949.8 | 1270550.77 |
| 15 | 763012.8 | 1270594.67 |
| 16 | 763011.43 | 1270596.45 |
| 17 | 763026.96 | 1270606.89 |
| 18 | 763075.87 | 1270618.02 |
| 19 | 763059.43 | 1270594.56 |
| 20 | 763042.92 | 1270583.88 |
| 21 | 762978.55 | 1270540.61 |
| 22 | 762979.34 | 1270529.09 |
| 1 | 762979.66 | 1270524.35 |
| 02:27:030302:1345:3Y24 | | |
| 1 | 762950.63 | 1270538.57 |
| 2 | 762903.8 | 1270507.1 |
| 3 | 762887.93 | 1270507.65 |
| 4 | 762928.72 | 1270536.08 |
| 5 | 762936.54 | 1270536.52 |
| 6 | 762950.22 | 1270544.51 |

| № точек | Координаты X | Координаты Y |
|-----------------------|--------------|--------------|
| 1 | 2 | 3 |
| 1 | 762950.63 | 1270538.57 |
| 02:27:000000:228(14) | | |
| 1 | 763105.43 | 1270618.36 |
| 2 | 763096.45 | 1270612.55 |
| 3 | 763096.45 | 1270612.55 |
| 1 | 763105.43 | 1270618.36 |
| 02:27:000000:228(15) | | |
| 1 | 763058.88 | 1270588.21 |
| 2 | 763051.74 | 1270583.59 |
| 3 | 763051.74 | 1270583.58 |
| 1 | 763058.88 | 1270588.21 |
| 02:27:000000:228(16) | | |
| 1 | 762888.88 | 1270444.88 |
| 2 | 762888.88 | 1270444.88 |
| 3 | 762889.59 | 1270452.85 |
| 4 | 762889.59 | 1270452.85 |
| 1 | 762888.88 | 1270444.88 |
| 02:27:000000:228(17) | | |
| 1 | 762764.88 | 1270358.56 |
| 2 | 762764.93 | 1270358.6 |
| 3 | 762788.96 | 1270379.94 |
| 4 | 762835.55 | 1270413.59 |
| 5 | 762835.72 | 1270413.71 |
| 1 | 762764.88 | 1270358.56 |
| 02:27:000000:228(18) | | |
| 1 | 762870.86 | 1270439.09 |
| 2 | 762870.87 | 1270439.09 |
| 3 | 762879.91 | 1270438.28 |
| 1 | 762870.86 | 1270439.09 |
| 02:22:000000:189(1) | | |
| 1 | 755354.32 | 1279046.77 |
| 2 | 755319.72 | 1279038.56 |
| 3 | 755320.18 | 1279038.38 |
| 4 | 755336.75 | 1279038.69 |
| 1 | 755354.32 | 1279046.77 |
| 02:22:000000:288:3У24 | | |
| 1 | 755865.71 | 1279175.96 |
| 2 | 755871.02 | 1279191.7 |
| 3 | 755895.83 | 1279265.23 |
| 4 | 755912.7 | 1279259.53 |
| 5 | 755928.3 | 1279254.27 |
| 6 | 755934.43 | 1279262.91 |
| 7 | 755940.21 | 1279276.64 |
| 8 | 755943.04 | 1279281.73 |

| № точек | Координаты X | Координаты Y |
|---------------------|--------------|--------------|
| 1 | 2 | 3 |
| 9 | 755922.73 | 1279288.58 |
| 10 | 755921.86 | 1279285.99 |
| 11 | 755878.26 | 1279300.71 |
| 12 | 755843.74 | 1279198.43 |
| 13 | 755578.5 | 1279115.55 |
| 14 | 755514.38 | 1279090.52 |
| 15 | 755437.77 | 1279066.58 |
| 16 | 755354.49 | 1279046.81 |
| 17 | 755336.76 | 1279038.66 |
| 18 | 755320.21 | 1279038.35 |
| 19 | 755318.21 | 1279009.42 |
| 20 | 755444.71 | 1279039.45 |
| 21 | 755523.19 | 1279063.94 |
| 22 | 755587.32 | 1279088.97 |
| 23 | 755643.35 | 1279106.48 |
| 24 | 755645.92 | 1279107.28 |
| 25 | 755650.52 | 1279109.82 |
| 26 | 755665.11 | 1279113.28 |
| 27 | 755717.07 | 1279129.52 |
| 28 | 755855.19 | 1279172.68 |
| 1 | 755865.71 | 1279175.96 |
| подобъект № 1 | | |
| 29 | 755462.51 | 1279047.65 |
| 30 | 755460.51 | 1279047.71 |
| 31 | 755460.57 | 1279049.71 |
| 32 | 755462.57 | 1279049.65 |
| 29 | 755462.51 | 1279047.65 |
| подобъект № 2 | | |
| 33 | 755543.87 | 1279092.89 |
| 34 | 755543.33 | 1279094.82 |
| 35 | 755545.25 | 1279095.37 |
| 36 | 755545.8 | 1279093.44 |
| 33 | 755543.87 | 1279092.89 |
| 02:22:000000:189(2) | | |
| 1 | 755512.26 | 1279022.35 |
| 2 | 755512.28 | 1279023.27 |
| 3 | 755510.28 | 1279023.32 |
| 4 | 755510.24 | 1279021.55 |
| 1 | 755512.26 | 1279022.35 |
| 02:22:000000:189(3) | | |
| 1 | 755545.8 | 1279093.44 |
| 2 | 755545.25 | 1279095.37 |
| 3 | 755543.33 | 1279094.82 |
| 4 | 755543.87 | 1279092.89 |

| № точек | Координаты X | Координаты Y |
|-----------------------|--------------|--------------|
| 1 | 2 | 3 |
| 1 | 755545.8 | 1279093.44 |
| 02:22:000000:189(8) | | |
| 1 | 755462.51 | 1279047.65 |
| 2 | 755462.57 | 1279049.65 |
| 3 | 755460.57 | 1279049.71 |
| 4 | 755460.51 | 1279047.71 |
| 1 | 755462.51 | 1279047.65 |
| 02:22:000000:288:3У13 | | |
| 1 | 755916.57 | 1279205.99 |
| 2 | 755931.77 | 1279230.88 |
| 3 | 755939.25 | 1279250.58 |
| 4 | 755934.3 | 1279252.24 |
| 5 | 755903.59 | 1279208.61 |
| 1 | 755916.57 | 1279205.99 |
| 02:22:000000:4196:3У2 | | |
| 1 | 755913.24 | 1279200.53 |
| 2 | 755916.57 | 1279205.99 |
| 3 | 755903.59 | 1279208.61 |
| 4 | 755934.3 | 1279252.24 |
| 5 | 755928.3 | 1279254.27 |
| 6 | 755895.14 | 1279207.52 |
| 7 | 755802.67 | 1279102.69 |
| 8 | 755808.92 | 1279101.47 |
| 9 | 755899.7 | 1279203.26 |
| 1 | 755913.24 | 1279200.53 |
| 02:22:000000:189(4) | | |
| 1 | 754791.13 | 1278738.41 |
| 2 | 754792.73 | 1278761.38 |
| 3 | 754792.01 | 1278761.46 |
| 4 | 754778.11 | 1278763.08 |
| 5 | 754775.05 | 1278736.89 |
| 1 | 754791.13 | 1278738.41 |
| 02:22:000000:288:3У1 | | |
| 1 | 754920.28 | 1278704.98 |
| 2 | 754922.11 | 1278720.74 |
| 3 | 754925.35 | 1278748.57 |
| 4 | 754928.72 | 1278777.48 |
| 5 | 754924.77 | 1278756.66 |
| 6 | 754897.95 | 1278755.33 |
| 7 | 754897.43 | 1278750.82 |
| 8 | 754895.7 | 1278736.03 |
| 9 | 754826.81 | 1278744.06 |
| 10 | 754810.04 | 1278730.79 |
| 11 | 754809.58 | 1278730.43 |

| № точек | Координаты X | Координаты Y |
|----------------------|--------------|--------------|
| 1 | 2 | 3 |
| 12 | 754809.2 | 1278730.91 |
| 13 | 754805.16 | 1278736.02 |
| 14 | 754807.87 | 1278759.33 |
| 15 | 754807.9 | 1278759.61 |
| 16 | 754792.76 | 1278761.37 |
| 17 | 754791.16 | 1278738.42 |
| 18 | 754775.05 | 1278736.89 |
| 19 | 754774.87 | 1278735.27 |
| 20 | 754776.85 | 1278735.04 |
| 21 | 754776 | 1278727.74 |
| 22 | 754805 | 1278691.1 |
| 23 | 754835.09 | 1278714.91 |
| 1 | 754920.28 | 1278704.98 |
| 02:22:000000:288:3Y2 | | |
| 1 | 755002.67 | 1278823.25 |
| 2 | 754992.55 | 1278849.38 |
| 3 | 754904.48 | 1278811.35 |
| 4 | 754904.1 | 1278808.09 |
| 5 | 754909.75 | 1278805.65 |
| 6 | 754932.49 | 1278797.31 |
| 7 | 754931.59 | 1278792.56 |
| 1 | 755002.67 | 1278823.25 |
| 02:22:000000:288:3Y3 | | |
| 1 | 755079.67 | 1278856.49 |
| 2 | 755070.43 | 1278895.41 |
| 3 | 755064.93 | 1278918.59 |
| 4 | 755037.74 | 1278911.88 |
| 5 | 755047 | 1278872.88 |
| 6 | 755004.92 | 1278854.72 |
| 7 | 755010.86 | 1278837.5 |
| 8 | 755014.36 | 1278828.29 |
| 9 | 755048.18 | 1278842.9 |
| 1 | 755079.67 | 1278856.49 |
| 02:22:000000:288:3Y5 | | |
| 1 | 755939.44 | 1279250.51 |
| 2 | 755948.51 | 1279277.4 |
| 3 | 755937.07 | 1279256.18 |
| 4 | 755934.3 | 1279252.24 |
| 1 | 755939.44 | 1279250.51 |
| 02:22:000000:189(5) | | |
| 1 | 754924.74 | 1278756.68 |
| 2 | 754928.76 | 1278777.82 |
| 3 | 754930.42 | 1278792.05 |
| 4 | 754931.57 | 1278792.55 |

| № точек | Координаты X | Координаты Y |
|-----------------------|--------------|--------------|
| 1 | 2 | 3 |
| 5 | 754932.47 | 1278797.29 |
| 6 | 754909.74 | 1278805.62 |
| 7 | 754904.1 | 1278808.06 |
| 8 | 754897.96 | 1278755.35 |
| 1 | 754924.74 | 1278756.68 |
| 02:22:000000:87:3У1 | | |
| 1 | 755014.05 | 1278828.16 |
| 2 | 755004.89 | 1278854.7 |
| 3 | 754993.87 | 1278849.94 |
| 4 | 755003.3 | 1278823.52 |
| 1 | 755014.05 | 1278828.16 |
| 02:22:030301:3У13 | | |
| 1 | 755003.3 | 1278823.52 |
| 2 | 754993.87 | 1278849.94 |
| 3 | 754993.08 | 1278849.6 |
| 4 | 754992.55 | 1278849.38 |
| 5 | 755002.67 | 1278823.25 |
| 1 | 755003.3 | 1278823.52 |
| 02:22:000000:288:3У4 | | |
| 1 | 755311.87 | 1279007.92 |
| 2 | 755314.05 | 1279037.22 |
| 3 | 755024.32 | 1278968.44 |
| 4 | 755032.62 | 1278933.48 |
| 5 | 755059.89 | 1278939.82 |
| 6 | 755058.03 | 1278947.67 |
| 1 | 755311.87 | 1279007.92 |
| 02:22:000000:288:3У11 | | |
| 1 | 755865.71 | 1279175.96 |
| 2 | 755855.19 | 1279172.68 |
| 3 | 755829.74 | 1279145.5 |
| 4 | 755816.01 | 1279127.52 |
| 5 | 755792.04 | 1279118.17 |
| 6 | 755765.26 | 1279121.27 |
| 7 | 755725.12 | 1279129.04 |
| 8 | 755717.07 | 1279129.52 |
| 9 | 755665.11 | 1279113.28 |
| 10 | 755681.77 | 1279117.23 |
| 11 | 755722.49 | 1279115.47 |
| 12 | 755802.67 | 1279102.69 |
| 13 | 755895.14 | 1279207.52 |
| 14 | 755928.3 | 1279254.27 |
| 15 | 755912.7 | 1279259.53 |
| 16 | 755906.5 | 1279243.21 |
| 17 | 755887.94 | 1279212.59 |

| № точек | Координаты X | Координаты Y |
|-----------------------|--------------|--------------|
| 1 | 2 | 3 |
| 18 | 755871.02 | 1279191.7 |
| 1 | 755865.71 | 1279175.96 |
| 02:22:000000:288:3У10 | | |
| 1 | 755572.13 | 1279066.61 |
| 2 | 755645.92 | 1279107.28 |
| 3 | 755643.35 | 1279106.48 |
| 4 | 755628.06 | 1279098.48 |
| 5 | 755493.89 | 1279045.07 |
| 6 | 755333.8 | 1279003.57 |
| 7 | 755317.53 | 1278999.69 |
| 8 | 755316.74 | 1278988.24 |
| 9 | 755325.04 | 1278990.22 |
| 10 | 755499.5 | 1279032.69 |
| 1 | 755572.13 | 1279066.61 |
| 02:22:030301:3У12 | | |
| 1 | 755064.93 | 1278918.59 |
| 2 | 755059.89 | 1278939.82 |
| 3 | 755032.62 | 1278933.48 |
| 4 | 755034.8 | 1278924.29 |
| 5 | 755037.74 | 1278911.88 |
| 1 | 755064.93 | 1278918.59 |
| 02:22:030301:3У11 | | |
| 1 | 755318.21 | 1279009.42 |
| 2 | 755320.21 | 1279038.35 |
| 3 | 755320.18 | 1279038.38 |
| 4 | 755319.72 | 1279038.56 |
| 5 | 755314.05 | 1279037.22 |
| 6 | 755311.87 | 1279007.92 |
| 1 | 755318.21 | 1279009.42 |
| 02:22:030301:3У10 | | |
| 1 | 755665.11 | 1279113.28 |
| 2 | 755650.52 | 1279109.82 |
| 3 | 755645.92 | 1279107.28 |
| 1 | 755665.11 | 1279113.28 |
| 02:22:000000:4196:3У1 | | |
| 1 | 755937.07 | 1279256.18 |
| 2 | 755948.51 | 1279277.4 |
| 3 | 755949.26 | 1279279.63 |
| 4 | 755943.04 | 1279281.73 |
| 5 | 755940.21 | 1279276.64 |
| 6 | 755934.43 | 1279262.91 |
| 7 | 755928.3 | 1279254.27 |
| 8 | 755934.3 | 1279252.24 |
| 1 | 755937.07 | 1279256.18 |

| № точек | Координаты X | Координаты Y |
|-----------------------|--------------|--------------|
| 1 | 2 | 3 |
| 02:22:000000:288:3У6 | | |
| 1 | 754895.7 | 1278736.03 |
| 2 | 754897.43 | 1278750.82 |
| 3 | 754863.09 | 1278753.59 |
| 4 | 754849.82 | 1278752.93 |
| 5 | 754839.69 | 1278755.48 |
| 6 | 754832.01 | 1278756.1 |
| 7 | 754807.87 | 1278759.33 |
| 8 | 754805.16 | 1278736.02 |
| 9 | 754809.2 | 1278730.91 |
| 10 | 754809.58 | 1278730.43 |
| 11 | 754810.04 | 1278730.79 |
| 12 | 754826.81 | 1278744.06 |
| 1 | 754895.7 | 1278736.03 |
| 02:22:000000:288:3У12 | | |
| 1 | 755879.1 | 1279157.25 |
| 2 | 755910.29 | 1279195.71 |
| 3 | 755913.24 | 1279200.53 |
| 4 | 755899.7 | 1279203.26 |
| 5 | 755808.92 | 1279101.47 |
| 6 | 755819.32 | 1279098.76 |
| 7 | 755833.54 | 1279104.31 |
| 8 | 755850.67 | 1279126.89 |
| 1 | 755879.1 | 1279157.25 |
| 02:22:000000:288:3У8 | | |
| 1 | 755477.27 | 1279011.84 |
| 2 | 755455.63 | 1279016.05 |
| 3 | 755325.65 | 1278984.06 |
| 4 | 755296.84 | 1278979.01 |
| 5 | 755292.01 | 1278976.08 |
| 6 | 755191.96 | 1278949.92 |
| 7 | 755105.63 | 1278928.63 |
| 8 | 755096.47 | 1278919.44 |
| 9 | 755070.43 | 1278895.41 |
| 10 | 755079.67 | 1278856.49 |
| 11 | 755048.18 | 1278842.9 |
| 12 | 755025.59 | 1278798.77 |
| 13 | 755038.56 | 1278764.65 |
| 14 | 755049.94 | 1278784.92 |
| 15 | 755074.41 | 1278832.68 |
| 16 | 755085.77 | 1278871.47 |
| 17 | 755115.67 | 1278899.06 |
| 18 | 755137.98 | 1278921.42 |
| 19 | 755154.2 | 1278929.63 |

| № точек | Координаты X | Координаты Y |
|-----------------------|--------------|--------------|
| 1 | 2 | 3 |
| 20 | 755217.17 | 1278947.76 |
| 21 | 755271.26 | 1278959.87 |
| 22 | 755340.43 | 1278976.37 |
| 1 | 755477.27 | 1279011.84 |
| 02:22:000000:288:3У7 | | |
| 1 | 755015.53 | 1278723.6 |
| 2 | 755029.96 | 1278749.32 |
| 3 | 755017.41 | 1278784.17 |
| 4 | 754998.14 | 1278749.83 |
| 5 | 754961.08 | 1278745.68 |
| 6 | 754925.35 | 1278748.57 |
| 7 | 754922.11 | 1278720.74 |
| 8 | 754961.51 | 1278717.56 |
| 1 | 755015.53 | 1278723.6 |
| 02:22:000000:87:3У6 | | |
| 1 | 755029.98 | 1278749.36 |
| 2 | 755036.95 | 1278761.77 |
| 3 | 755024.73 | 1278797.21 |
| 4 | 755017.43 | 1278784.21 |
| 1 | 755029.98 | 1278749.36 |
| 02:22:030301:3У15 | | |
| 1 | 755036.95 | 1278761.77 |
| 2 | 755037.81 | 1278763.3 |
| 3 | 755038.56 | 1278764.65 |
| 4 | 755025.59 | 1278798.77 |
| 5 | 755024.73 | 1278797.21 |
| 1 | 755036.95 | 1278761.77 |
| 02:22:000000:288:3У9 | | |
| 1 | 755310.37 | 1278987.82 |
| 2 | 755311.14 | 1278998.16 |
| 3 | 755290.74 | 1278993.3 |
| 4 | 755295.62 | 1278985.97 |
| 1 | 755310.37 | 1278987.82 |
| 02:22:000000:189(6) | | |
| 1 | 755488.41 | 1279014.72 |
| 2 | 755466.14 | 1279018.63 |
| 3 | 755455.62 | 1279016.05 |
| 4 | 755477.26 | 1279011.83 |
| 1 | 755488.41 | 1279014.72 |
| 02:22:000000:288:3У25 | | |
| 1 | 755795.73 | 1279089.56 |
| 2 | 755809.61 | 1279094.97 |
| 3 | 755803.59 | 1279096.53 |
| 4 | 755722.27 | 1279109.42 |

| № точек | Координаты X | Координаты Y |
|-------------------|--------------|--------------|
| 1 | 2 | 3 |
| 5 | 755681.73 | 1279111.17 |
| 6 | 755653.22 | 1279104.4 |
| 7 | 755575.19 | 1279061.36 |
| 8 | 755503.33 | 1279027.79 |
| 9 | 755466.14 | 1279018.63 |
| 10 | 755488.41 | 1279014.72 |
| 11 | 755501.76 | 1279018.18 |
| 12 | 755510.24 | 1279021.55 |
| 13 | 755510.28 | 1279023.32 |
| 14 | 755512.28 | 1279023.27 |
| 15 | 755512.26 | 1279022.35 |
| 16 | 755639.07 | 1279072.73 |
| 17 | 755676.58 | 1279092.26 |
| 18 | 755695.73 | 1279102.76 |
| 19 | 755720.73 | 1279101.37 |
| 20 | 755760.47 | 1279093.68 |
| 1 | 755795.73 | 1279089.56 |
| 02:22:030301:3У14 | | |
| 1 | 755809.61 | 1279094.97 |
| 2 | 755819.32 | 1279098.76 |
| 3 | 755808.92 | 1279101.47 |
| 4 | 755802.67 | 1279102.69 |
| 5 | 755722.49 | 1279115.47 |
| 6 | 755681.77 | 1279117.23 |
| 7 | 755665.11 | 1279113.28 |
| 8 | 755665.11 | 1279113.28 |
| 9 | 755645.92 | 1279107.28 |
| 10 | 755572.13 | 1279066.61 |
| 11 | 755499.5 | 1279032.69 |
| 12 | 755325.04 | 1278990.22 |
| 13 | 755316.74 | 1278988.24 |
| 14 | 755317.53 | 1278999.69 |
| 15 | 755311.14 | 1278998.16 |
| 16 | 755310.37 | 1278987.82 |
| 17 | 755295.62 | 1278985.97 |
| 18 | 755290.74 | 1278993.3 |
| 19 | 755265.04 | 1278987.17 |
| 20 | 755210.65 | 1278974.99 |
| 21 | 755143.92 | 1278955.81 |
| 22 | 755121.33 | 1278944.37 |
| 23 | 755110.87 | 1278933.89 |
| 24 | 755105.63 | 1278928.63 |
| 25 | 755191.96 | 1278949.92 |
| 26 | 755292.01 | 1278976.08 |

| № точек | Координаты X | Координаты Y |
|----------------------|--------------|--------------|
| 1 | 2 | 3 |
| 27 | 755296.84 | 1278979.01 |
| 28 | 755325.65 | 1278984.06 |
| 29 | 755455.63 | 1279016.05 |
| 30 | 755455.62 | 1279016.05 |
| 31 | 755466.14 | 1279018.63 |
| 32 | 755503.33 | 1279027.79 |
| 33 | 755575.19 | 1279061.36 |
| 34 | 755653.22 | 1279104.4 |
| 35 | 755681.73 | 1279111.17 |
| 36 | 755722.27 | 1279109.42 |
| 37 | 755803.59 | 1279096.53 |
| 1 | 755809.61 | 1279094.97 |
| 02:22:000000:189(7) | | |
| 1 | 754862.87 | 1278753.61 |
| 2 | 754839.89 | 1278755.46 |
| 3 | 754849.83 | 1278752.96 |
| 1 | 754862.87 | 1278753.61 |
| 02:22:000000:189(9) | | |
| 1 | 753653.52 | 1281393.7 |
| 2 | 753641.31 | 1281420.95 |
| 3 | 753620.6 | 1281419.56 |
| 4 | 753632.8 | 1281392.32 |
| 1 | 753653.52 | 1281393.7 |
| 02:22:000000:205:3У3 | | |
| 1 | 754496.93 | 1282466.73 |
| 2 | 754500.61 | 1282492.36 |
| 3 | 754486.81 | 1282493.23 |
| 4 | 754483.28 | 1282468.69 |
| 1 | 754496.93 | 1282466.73 |
| 02:22:000000:205:3У2 | | |
| 1 | 754099.44 | 1281717.08 |
| 2 | 754097.53 | 1281729.39 |
| 3 | 754092.78 | 1281759.93 |
| 4 | 754102.55 | 1281773.29 |
| 5 | 754165.06 | 1281783 |
| 6 | 754172.7 | 1281793.45 |
| 7 | 754433.13 | 1282259.87 |
| 8 | 754467.48 | 1282499.24 |
| 9 | 754454.62 | 1282501.09 |
| 10 | 754421.17 | 1282268.07 |
| 11 | 754284.48 | 1282042.11 |
| 12 | 754211.89 | 1281894.5 |
| 13 | 754149.3 | 1281808.89 |
| 14 | 754086.79 | 1281799.18 |

| № точек | Координаты X | Координаты Y |
|-----------------------|--------------|--------------|
| 1 | 2 | 3 |
| 15 | 754063.34 | 1281767.09 |
| 16 | 754069.29 | 1281728.76 |
| 17 | 754027.28 | 1281694.94 |
| 18 | 754000.17 | 1281690.73 |
| 19 | 753771.89 | 1281429.69 |
| 20 | 753641.31 | 1281420.95 |
| 21 | 753653.52 | 1281393.7 |
| 22 | 753782.29 | 1281402.33 |
| 23 | 753783.15 | 1281402.38 |
| 24 | 754003.32 | 1281667.76 |
| 25 | 754054.97 | 1281681.29 |
| 1 | 754099.44 | 1281717.08 |
| 02:22:000000:205:3Y1 | | |
| 1 | 753632.8 | 1281392.32 |
| 2 | 753620.6 | 1281419.56 |
| 3 | 753602.21 | 1281418.33 |
| 4 | 753373.72 | 1281265.2 |
| 5 | 753183.44 | 1281338.89 |
| 6 | 753176.43 | 1281320.79 |
| 7 | 753177.93 | 1281320.48 |
| 8 | 753293.43 | 1281266.26 |
| 9 | 753377.2 | 1281233.82 |
| 10 | 753398.51 | 1281248.11 |
| 11 | 753611.56 | 1281390.9 |
| 1 | 753632.8 | 1281392.32 |
| 02:22:000000:205:3Y10 | | |
| 1 | 754300.46 | 1281977.79 |
| 2 | 754459.97 | 1282251.92 |
| 3 | 754490.87 | 1282420.7 |
| 4 | 754496.93 | 1282466.73 |
| 5 | 754483.28 | 1282468.69 |
| 6 | 754452.19 | 1282252.75 |
| 7 | 754155.98 | 1281721.02 |
| 8 | 754171.43 | 1281726.69 |
| 1 | 754300.46 | 1281977.79 |
| 02:22:000000:205:3Y7 | | |
| 1 | 754143.31 | 1281740.82 |
| 2 | 754147.09 | 1281747.58 |
| 3 | 754131.51 | 1281741.86 |
| 1 | 754143.31 | 1281740.82 |
| 02:22:000000:189(10) | | |
| 1 | 754014.54 | 1281664.63 |
| 2 | 754038.99 | 1281668.42 |
| 3 | 754054.97 | 1281681.29 |

| № точек | Координаты X | Координаты Y |
|----------------------|--------------|--------------|
| 1 | 2 | 3 |
| 4 | 754003.32 | 1281667.76 |
| 5 | 753783.15 | 1281402.38 |
| 6 | 753785.33 | 1281402.53 |
| 1 | 754014.54 | 1281664.63 |
| 02:22:000000:189(11) | | |
| 1 | 754235.94 | 1281879.95 |
| 2 | 754308.76 | 1282028.14 |
| 3 | 754448.07 | 1282258.45 |
| 4 | 754478.36 | 1282469.39 |
| 5 | 754483.28 | 1282468.69 |
| 6 | 754486.81 | 1282493.23 |
| 7 | 754500.61 | 1282492.36 |
| 8 | 754501.19 | 1282496.42 |
| 9 | 754473.47 | 1282500.4 |
| 10 | 754473.19 | 1282498.42 |
| 11 | 754467.48 | 1282499.24 |
| 12 | 754433.13 | 1282259.87 |
| 13 | 754172.7 | 1281793.45 |
| 14 | 754177.95 | 1281800.64 |
| 1 | 754235.94 | 1281879.95 |
| 02:22:000000:189(12) | | |
| 1 | 753869.56 | 1281475.53 |
| 2 | 753871.49 | 1281478.22 |
| 3 | 753877.24 | 1281484.78 |
| 4 | 753966.71 | 1281592.46 |
| 5 | 753967.16 | 1281587.43 |
| 6 | 753972.86 | 1281593.94 |
| 7 | 753972.44 | 1281598.59 |
| 8 | 754018.2 | 1281654.43 |
| 9 | 754044.79 | 1281660.56 |
| 10 | 754088.62 | 1281690.11 |
| 11 | 754054.97 | 1281681.29 |
| 12 | 754038.99 | 1281668.42 |
| 13 | 754014.54 | 1281664.63 |
| 14 | 753785.33 | 1281402.53 |
| 15 | 753783.15 | 1281402.38 |
| 16 | 753777.28 | 1281395.3 |
| 17 | 753759.11 | 1281367.17 |
| 18 | 753670.91 | 1281243.38 |
| 19 | 753649.69 | 1281210.39 |
| 20 | 753659.85 | 1281174.43 |
| 21 | 753673.73 | 1281196.02 |
| 22 | 753664.64 | 1281228.9 |
| 1 | 753869.56 | 1281475.53 |

| № точек | Координаты X | Координаты Y |
|----------------------|--------------|--------------|
| 1 | 2 | 3 |
| 02:22:030601:3У1 | | |
| 1 | 753293.43 | 1281266.26 |
| 2 | 753177.93 | 1281320.48 |
| 3 | 753176.43 | 1281320.79 |
| 4 | 753173.56 | 1281313.4 |
| 5 | 753171.18 | 1281307.23 |
| 6 | 753197.29 | 1281297.12 |
| 7 | 753199.43 | 1281302.66 |
| 1 | 753293.43 | 1281266.26 |
| 02:22:000000:205:3У4 | | |
| 1 | 753648.93 | 1281157.44 |
| 2 | 753659.85 | 1281174.43 |
| 3 | 753649.69 | 1281210.39 |
| 4 | 753635.31 | 1281188.04 |
| 5 | 753595.2 | 1281194.59 |
| 6 | 753398.51 | 1281248.11 |
| 7 | 753377.2 | 1281233.82 |
| 8 | 753293.43 | 1281266.26 |
| 9 | 753387.13 | 1281222.28 |
| 10 | 753588.55 | 1281167.38 |
| 1 | 753648.93 | 1281157.44 |
| 02:22:000000:205:3У5 | | |
| 1 | 753782.1 | 1281351.18 |
| 2 | 753800.63 | 1281379.89 |
| 3 | 753869.56 | 1281475.53 |
| 4 | 753664.64 | 1281228.9 |
| 5 | 753673.73 | 1281196.03 |
| 6 | 753693.91 | 1281227.4 |
| 1 | 753782.1 | 1281351.18 |
| 02:22:000000:205:3У8 | | |
| 1 | 753877.24 | 1281484.78 |
| 2 | 753967.16 | 1281587.43 |
| 3 | 753966.71 | 1281592.46 |
| 1 | 753877.24 | 1281484.78 |
| 02:22:030601:3У2 | | |
| 1 | 753387.13 | 1281222.28 |
| 2 | 753293.43 | 1281266.26 |
| 3 | 753199.43 | 1281302.66 |
| 4 | 753197.22 | 1281296.93 |
| 5 | 753371.89 | 1281226.43 |
| 1 | 753387.13 | 1281222.28 |
| 02:22:000000:189(13) | | |
| 1 | 754235.94 | 1281879.95 |
| 2 | 754177.95 | 1281800.64 |

| № точек | Координаты X | Координаты Y |
|----------------------|--------------|--------------|
| 1 | 2 | 3 |
| 3 | 754151.52 | 1281749.21 |
| 4 | 754147.09 | 1281747.58 |
| 5 | 754143.31 | 1281740.82 |
| 6 | 754131.51 | 1281741.86 |
| 7 | 754128.16 | 1281740.64 |
| 8 | 754123.79 | 1281736.74 |
| 9 | 754140.8 | 1281734.29 |
| 10 | 754128.77 | 1281711.03 |
| 11 | 754155.98 | 1281721.02 |
| 12 | 754452.19 | 1282252.75 |
| 13 | 754483.28 | 1282468.69 |
| 14 | 754478.36 | 1282469.39 |
| 15 | 754448.07 | 1282258.45 |
| 16 | 754308.76 | 1282028.14 |
| 1 | 754235.94 | 1281879.95 |
| 02:22:000000:205:3У6 | | |
| 1 | 754128.77 | 1281711.03 |
| 2 | 754140.8 | 1281734.29 |
| 3 | 754123.79 | 1281736.74 |
| 4 | 754128.16 | 1281740.64 |
| 5 | 754097.53 | 1281729.39 |
| 6 | 754099.44 | 1281717.08 |
| 7 | 754054.97 | 1281681.29 |
| 8 | 754088.62 | 1281690.11 |
| 9 | 754108.78 | 1281703.69 |
| 1 | 754128.77 | 1281711.03 |
| 02:22:000000:205:3У9 | | |
| 1 | 754011.68 | 1281638.24 |
| 2 | 754044.79 | 1281660.56 |
| 3 | 754018.2 | 1281654.43 |
| 4 | 753972.45 | 1281598.59 |
| 5 | 753972.87 | 1281593.95 |
| 1 | 754011.68 | 1281638.24 |
| 02:27:000000:229(24) | | |
| 1 | 760207.35 | 1274879.43 |
| 2 | 760206.82 | 1274881.46 |
| 3 | 760208.77 | 1274881.99 |
| 4 | 760209.31 | 1274879.96 |
| 1 | 760207.35 | 1274879.43 |
| 02:27:000000:229(25) | | |
| 1 | 760455.21 | 1274983.2 |
| 2 | 760457.14 | 1274983.57 |
| 3 | 760461.1 | 1274955.82 |
| 4 | 760455.21 | 1274954.68 |

| № точек | Координаты X | Координаты Y |
|----------------------|--------------|--------------|
| 1 | 2 | 3 |
| 5 | 760450.69 | 1274986.26 |
| 1 | 760455.21 | 1274983.2 |
| 02:27:000000:229(26) | | |
| 1 | 760764.88 | 1275041.5 |
| 2 | 760759.35 | 1275040.43 |
| 3 | 760751.07 | 1275038.83 |
| 4 | 760748.77 | 1275051.11 |
| 5 | 760768.53 | 1275066.65 |
| 6 | 760773.1 | 1275043.1 |
| 1 | 760764.88 | 1275041.5 |
| 02:27:000000:229(27) | | |
| 1 | 760195.11 | 1274881.84 |
| 2 | 760193.21 | 1274891.69 |
| 3 | 760196.43 | 1274891.77 |
| 4 | 760201.49 | 1274868.6 |
| 5 | 760197.82 | 1274867.89 |
| 6 | 760195.3 | 1274880.91 |
| 1 | 760195.11 | 1274881.84 |
| 02:27:000000:229(28) | | |
| 1 | 760192.9 | 1274895.46 |
| 2 | 760195.5 | 1274895.96 |
| 3 | 760196.43 | 1274891.77 |
| 4 | 760193.21 | 1274891.69 |
| 5 | 760192.49 | 1274895.38 |
| 1 | 760192.9 | 1274895.46 |
| 02:27:000000:229(29) | | |
| 1 | 760212.85 | 1274899.32 |
| 2 | 760212.25 | 1274902.4 |
| 3 | 760244.77 | 1274906.77 |
| 4 | 760240.1 | 1274905.87 |
| 5 | 760241.18 | 1274900.29 |
| 6 | 760241.19 | 1274900.24 |
| 7 | 760199.16 | 1274894.59 |
| 8 | 760195.9 | 1274894.16 |
| 9 | 760195.5 | 1274895.96 |
| 10 | 760206.24 | 1274898.04 |
| 1 | 760212.85 | 1274899.32 |
| 02:27:000000:229(30) | | |
| 1 | 760401.46 | 1274937.13 |
| 2 | 760368.44 | 1274930.73 |
| 3 | 760381.17 | 1274933.43 |
| 4 | 760401.79 | 1274937.62 |
| 1 | 760401.46 | 1274937.13 |

| № точек | Координаты X | Координаты Y |
|-----------------------|--------------|--------------|
| 1 | 2 | 3 |
| 02:27:000000:3843:3У2 | | |
| 1 | 760457.14 | 1274983.57 |
| 2 | 760464.21 | 1274984.94 |
| 3 | 760468.85 | 1274957.32 |
| 4 | 760461.1 | 1274955.82 |
| 1 | 760457.14 | 1274983.57 |
| 02:27:000000:3843:3У4 | | |
| 1 | 760434.86 | 1274996.95 |
| 2 | 760450.69 | 1274986.26 |
| 3 | 760455.21 | 1274954.68 |
| 4 | 760449.15 | 1274953.51 |
| 5 | 760435.54 | 1274962.7 |
| 6 | 760436.32 | 1274962.84 |
| 7 | 760433.54 | 1274989.88 |
| 8 | 760409.72 | 1274958.12 |
| 9 | 760416.44 | 1274959.31 |
| 10 | 760401.79 | 1274937.62 |
| 11 | 760381.17 | 1274933.43 |
| 12 | 760368.44 | 1274930.73 |
| 13 | 760244.77 | 1274906.77 |
| 14 | 760212.25 | 1274902.4 |
| 15 | 760208.44 | 1274922.07 |
| 16 | 760375.11 | 1274951.97 |
| 17 | 760382.7 | 1274962.02 |
| 18 | 760384.75 | 1274962.41 |
| 19 | 760399.54 | 1274984.32 |
| 20 | 760404.66 | 1274991.1 |
| 1 | 760434.86 | 1274996.95 |
| 02:27:030202:3У10 | | |
| 1 | 760435.54 | 1274962.7 |
| 2 | 760429.7 | 1274966.64 |
| 3 | 760428.8 | 1274967.25 |
| 4 | 760420.75 | 1274965.69 |
| 5 | 760420.15 | 1274964.8 |
| 6 | 760416.44 | 1274959.31 |
| 7 | 760409.72 | 1274958.12 |
| 8 | 760433.54 | 1274989.88 |
| 9 | 760436.32 | 1274962.84 |
| 1 | 760435.54 | 1274962.7 |
| 02:27:000000:55:3У32 | | |
| 1 | 760208.44 | 1274922.07 |
| 2 | 760208.4 | 1274922.3 |
| 3 | 760207.29 | 1274928.03 |
| 4 | 760382.7 | 1274962.02 |

| № точек | Координаты X | Координаты Y |
|----------------------|--------------|--------------|
| 1 | 2 | 3 |
| 5 | 760375.11 | 1274951.97 |
| 1 | 760208.44 | 1274922.07 |
| 02:27:000000:55:3У34 | | |
| 1 | 760399.54 | 1274984.32 |
| 2 | 760404.04 | 1274990.98 |
| 3 | 760404.66 | 1274991.1 |
| 1 | 760399.54 | 1274984.32 |
| 02:27:000000:55:3У36 | | |
| 1 | 760464.21 | 1274984.94 |
| 2 | 760711.47 | 1275032.85 |
| 3 | 760732.31 | 1275063.71 |
| 4 | 760754.02 | 1275067.92 |
| 5 | 760767.77 | 1275070.58 |
| 6 | 760768.53 | 1275066.65 |
| 7 | 760748.77 | 1275051.11 |
| 8 | 760751.07 | 1275038.83 |
| 9 | 760749.03 | 1275038.43 |
| 10 | 760728.18 | 1275007.57 |
| 11 | 760468.85 | 1274957.32 |
| 1 | 760464.21 | 1274984.94 |
| 02:27:000000:229(31) | | |
| 1 | 760425.28 | 1274950.07 |
| 2 | 760423.69 | 1274952.25 |
| 3 | 760425.78 | 1274953.78 |
| 4 | 760427.37 | 1274951.6 |
| 1 | 760425.28 | 1274950.07 |
| 02:27:000000:229(32) | | |
| 1 | 760455.21 | 1274954.68 |
| 2 | 760461.1 | 1274955.82 |
| 3 | 760461.96 | 1274949.84 |
| 4 | 760510.57 | 1274959.84 |
| 5 | 760582.19 | 1274974.14 |
| 6 | 760661.11 | 1274992.32 |
| 7 | 760767.58 | 1275009.31 |
| 8 | 760768.99 | 1275008.17 |
| 9 | 760769.52 | 1275003.67 |
| 10 | 760766.72 | 1275003.1 |
| 11 | 760678.22 | 1274988.97 |
| 12 | 760666.64 | 1274987.43 |
| 13 | 760583.45 | 1274968.28 |
| 14 | 760511.77 | 1274953.96 |
| 15 | 760457.69 | 1274942.84 |
| 16 | 760456.07 | 1274948.66 |
| 1 | 760455.21 | 1274954.68 |

| № точек | Координаты X | Координаты Y |
|-----------------------|--------------|--------------|
| 1 | 2 | 3 |
| 02:27:000000:229(33) | | |
| 1 | 760677.28 | 1274984.99 |
| 2 | 760669.53 | 1274983.42 |
| 3 | 760666.64 | 1274987.43 |
| 4 | 760678.22 | 1274988.97 |
| 1 | 760677.28 | 1274984.99 |
| 02:27:000000:229(34) | | |
| 1 | 760759.35 | 1275040.43 |
| 2 | 760764.88 | 1275041.5 |
| 3 | 760765.49 | 1275037.9 |
| 4 | 760767.68 | 1275019.32 |
| 5 | 760755.2 | 1275016.79 |
| 6 | 760751.07 | 1275038.83 |
| 1 | 760759.35 | 1275040.43 |
| 02:27:000000:229(35) | | |
| 1 | 760767.72 | 1275018.91 |
| 2 | 760768.99 | 1275008.17 |
| 3 | 760767.58 | 1275009.31 |
| 1 | 760767.72 | 1275018.91 |
| 02:27:000000:229(36) | | |
| 1 | 760401.46 | 1274937.13 |
| 2 | 760401.79 | 1274937.62 |
| 3 | 760456.07 | 1274948.66 |
| 4 | 760457.69 | 1274942.84 |
| 5 | 760442.41 | 1274939.74 |
| 6 | 760431.8 | 1274938.72 |
| 7 | 760396.12 | 1274931.18 |
| 8 | 760241.18 | 1274900.29 |
| 9 | 760240.1 | 1274905.87 |
| 10 | 760244.77 | 1274906.77 |
| 11 | 760273.57 | 1274910.64 |
| 12 | 760368.44 | 1274930.73 |
| 1 | 760401.46 | 1274937.13 |
| 02:27:000000:3843:3Y1 | | |
| 1 | 760461.1 | 1274955.82 |
| 2 | 760468.85 | 1274957.32 |
| 3 | 760469.83 | 1274951.46 |
| 4 | 760461.96 | 1274949.84 |
| 1 | 760461.1 | 1274955.82 |
| 02:27:000000:3843:3Y3 | | |
| 1 | 760449.15 | 1274953.51 |
| 2 | 760455.21 | 1274954.68 |
| 3 | 760456.07 | 1274948.66 |

| № точек | Координаты X | Координаты Y |
|-----------------------|--------------|--------------|
| 1 | 2 | 3 |
| 4 | 760401.79 | 1274937.62 |
| 5 | 760416.44 | 1274959.31 |
| 6 | 760435.54 | 1274962.7 |
| 1 | 760449.15 | 1274953.51 |
| подобъект № 1 | | |
| 7 | 760427.37 | 1274951.6 |
| 8 | 760425.78 | 1274953.78 |
| 9 | 760423.69 | 1274952.25 |
| 10 | 760425.28 | 1274950.07 |
| 7 | 760427.37 | 1274951.6 |
| 02:27:000000:3843:3У5 | | |
| 1 | 760244.77 | 1274906.77 |
| 2 | 760368.44 | 1274930.73 |
| 3 | 760273.57 | 1274910.64 |
| 1 | 760244.77 | 1274906.77 |
| 02:27:030202:3У11 | | |
| 1 | 760416.44 | 1274959.31 |
| 2 | 760420.15 | 1274964.8 |
| 3 | 760428.33 | 1274966.51 |
| 4 | 760429.7 | 1274966.64 |
| 5 | 760435.54 | 1274962.7 |
| 1 | 760416.44 | 1274959.31 |
| 02:27:000000:55:3У31 | | |
| 1 | 760669.53 | 1274983.42 |
| 2 | 760464.02 | 1274941.82 |
| 3 | 760442.41 | 1274939.74 |
| 4 | 760457.69 | 1274942.84 |
| 5 | 760511.78 | 1274953.96 |
| 6 | 760583.45 | 1274968.28 |
| 7 | 760666.64 | 1274987.43 |
| 1 | 760669.53 | 1274983.42 |
| 02:27:000000:55:3У29 | | |
| 1 | 760766.72 | 1275003.1 |
| 2 | 760677.28 | 1274984.99 |
| 3 | 760678.22 | 1274988.97 |
| 1 | 760766.72 | 1275003.1 |
| 02:27:000000:55:3У30 | | |
| 1 | 760468.85 | 1274957.32 |
| 2 | 760728.18 | 1275007.57 |
| 3 | 760749.03 | 1275038.43 |
| 4 | 760751.07 | 1275038.83 |
| 5 | 760755.2 | 1275016.79 |
| 6 | 760767.68 | 1275019.32 |
| 7 | 760767.73 | 1275018.84 |

| № точек | Координаты X | Координаты Y |
|-----------------------|--------------|--------------|
| 1 | 2 | 3 |
| 8 | 760767.58 | 1275009.31 |
| 9 | 760661.11 | 1274992.32 |
| 10 | 760582.19 | 1274974.14 |
| 11 | 760510.57 | 1274959.84 |
| 12 | 760469.83 | 1274951.46 |
| 1 | 760468.85 | 1274957.32 |
| подобъект № 1 | | |
| 13 | 760749.52 | 1275014.29 |
| 14 | 760752.44 | 1275014.97 |
| 15 | 760751.76 | 1275017.89 |
| 16 | 760748.84 | 1275017.22 |
| 13 | 760749.52 | 1275014.29 |
| 02:27:000000:229(38) | | |
| 1 | 760187.55 | 1274918.14 |
| 2 | 760191.57 | 1274918.94 |
| 3 | 760192.97 | 1274907.41 |
| 4 | 760194.13 | 1274902.16 |
| 1 | 760187.55 | 1274918.14 |
| 02:27:000000:229(39) | | |
| 1 | 760196.6 | 1274896.17 |
| 2 | 760194.85 | 1274900.42 |
| 3 | 760205.15 | 1274901.45 |
| 4 | 760212.25 | 1274902.4 |
| 5 | 760212.85 | 1274899.32 |
| 6 | 760206.24 | 1274898.04 |
| 1 | 760196.6 | 1274896.17 |
| 02:27:000000:3843:3У6 | | |
| 1 | 760191.57 | 1274918.94 |
| 2 | 760196.43 | 1274919.91 |
| 3 | 760208.44 | 1274922.07 |
| 4 | 760212.25 | 1274902.4 |
| 5 | 760205.15 | 1274901.45 |
| 6 | 760194.85 | 1274900.42 |
| 7 | 760194.13 | 1274902.16 |
| 8 | 760194.13 | 1274902.18 |
| 9 | 760192.97 | 1274907.41 |
| 1 | 760191.57 | 1274918.94 |
| 02:27:000000:55:3У33 | | |
| 1 | 760196.43 | 1274919.91 |
| 2 | 760208.4 | 1274922.3 |
| 3 | 760208.44 | 1274922.07 |
| 1 | 760196.43 | 1274919.91 |
| 02:27:000000:229(37) | | |
| 1 | 760749.52 | 1275014.29 |

| № точек | Координаты X | Координаты Y |
|----------------------|--------------|--------------|
| 1 | 2 | 3 |
| 2 | 760748.84 | 1275017.22 |
| 3 | 760751.76 | 1275017.89 |
| 4 | 760752.44 | 1275014.97 |
| 1 | 760749.52 | 1275014.29 |
| 02:27:000000:55:3У35 | | |
| 1 | 760241.19 | 1274900.24 |
| 2 | 760245.66 | 1274877.16 |
| 3 | 760235.62 | 1274875.22 |
| 4 | 760211.56 | 1274870.55 |
| 5 | 760211.28 | 1274870.5 |
| 6 | 760201.49 | 1274868.6 |
| 7 | 760196.43 | 1274891.77 |
| 8 | 760195.9 | 1274894.16 |
| 9 | 760199.16 | 1274894.59 |
| 1 | 760241.19 | 1274900.24 |
| подобъект № 1 | | |
| 10 | 760207.35 | 1274879.43 |
| 11 | 760209.31 | 1274879.96 |
| 12 | 760208.77 | 1274881.99 |
| 13 | 760206.82 | 1274881.46 |
| 10 | 760207.35 | 1274879.43 |
| 02:27:000000:228(19) | | |
| 1 | 759343.74 | 1272593.87 |
| 2 | 759337.07 | 1272603.86 |
| 3 | 759347.89 | 1272611.51 |
| 4 | 759359.93 | 1272620.03 |
| 5 | 759366.6 | 1272610.05 |
| 6 | 759365.77 | 1272609.46 |
| 7 | 759360.07 | 1272605.43 |
| 8 | 759353.57 | 1272600.83 |
| 1 | 759343.74 | 1272593.87 |
| 02:27:000000:228(20) | | |
| 1 | 759382.91 | 1272585.66 |
| 2 | 759380.68 | 1272584.17 |
| 3 | 759364.28 | 1272600.34 |
| 4 | 759360.07 | 1272605.43 |
| 5 | 759365.77 | 1272609.46 |
| 6 | 759371.44 | 1272601.71 |
| 7 | 759373.61 | 1272599.57 |
| 1 | 759382.91 | 1272585.66 |
| 02:27:000000:141(1) | | |
| 1 | 759343.73 | 1272593.88 |
| 2 | 759353.57 | 1272600.84 |
| 3 | 759360.07 | 1272605.44 |

| № точек | Координаты X | Координаты Y |
|----------------------|--------------|--------------|
| 1 | 2 | 3 |
| 4 | 759364.28 | 1272600.34 |
| 5 | 759380.68 | 1272584.17 |
| 6 | 759359.63 | 1272570.1 |
| 7 | 759359.58 | 1272570.18 |
| 8 | 759344.07 | 1272593.38 |
| 9 | 759344.02 | 1272593.46 |
| 1 | 759343.73 | 1272593.88 |
| 02:27:031001:3У11 | | |
| 1 | 759337.07 | 1272603.86 |
| 2 | 759333.29 | 1272609.5 |
| 3 | 759342.39 | 1272615.94 |
| 4 | 759351.4 | 1272618.73 |
| 5 | 759353.52 | 1272619.39 |
| 6 | 759355.34 | 1272620.67 |
| 7 | 759358.17 | 1272622.67 |
| 8 | 759359.93 | 1272620.03 |
| 9 | 759347.89 | 1272611.51 |
| 1 | 759337.07 | 1272603.86 |
| 02:27:031001:3У12 | | |
| 1 | 759369.62 | 1272604.19 |
| 2 | 759365.77 | 1272609.46 |
| 3 | 759366.6 | 1272610.05 |
| 4 | 759367.3 | 1272609.02 |
| 5 | 759367.35 | 1272608.94 |
| 6 | 759373.04 | 1272600.42 |
| 1 | 759369.62 | 1272604.19 |
| 02:27:030302:3У9 | | |
| 1 | 759373.04 | 1272600.42 |
| 2 | 759373.61 | 1272599.57 |
| 3 | 759371.44 | 1272601.71 |
| 4 | 759369.62 | 1272604.19 |
| 1 | 759373.04 | 1272600.42 |
| 02:27:000000:228(21) | | |
| 1 | 760041.33 | 1272948.02 |
| 2 | 760052.54 | 1272954.96 |
| 3 | 760052.68 | 1272954.58 |
| 4 | 760054.75 | 1272948.88 |
| 5 | 760060.21 | 1272933.86 |
| 6 | 760055.59 | 1272923.91 |
| 7 | 760030.84 | 1272908.59 |
| 8 | 760023 | 1272921.25 |
| 9 | 760017.7 | 1272929.81 |
| 10 | 760010.33 | 1272941.71 |
| 11 | 760034.13 | 1272956.45 |

| № точек | Координаты X | Координаты Y |
|----------------------|--------------|--------------|
| 1 | 2 | 3 |
| 12 | 760039.9 | 1272947.13 |
| 1 | 760041.33 | 1272948.02 |
| 02:27:000000:233(5) | | |
| 1 | 760049.05 | 1273134.13 |
| 2 | 760047.06 | 1273134.32 |
| 3 | 760047.25 | 1273136.31 |
| 4 | 760049.24 | 1273136.12 |
| 1 | 760049.05 | 1273134.13 |
| 02:27:000000:233(6) | | |
| 1 | 760073.02 | 1273053.15 |
| 2 | 760071.02 | 1273053.21 |
| 3 | 760071.08 | 1273055.21 |
| 4 | 760073.08 | 1273055.15 |
| 1 | 760073.02 | 1273053.15 |
| 02:27:000000:233(7) | | |
| 1 | 760070.14 | 1273103.85 |
| 2 | 760068.14 | 1273103.9 |
| 3 | 760068.2 | 1273105.9 |
| 4 | 760070.19 | 1273105.85 |
| 1 | 760070.14 | 1273103.85 |
| 02:27:000000:30:3У6 | | |
| 1 | 759327.05 | 1272666.26 |
| 2 | 759318.07 | 1272665.67 |
| 3 | 759317.74 | 1272670.65 |
| 4 | 759357.81 | 1272673.29 |
| 5 | 759395.88 | 1272698.74 |
| 6 | 759413.71 | 1272734.91 |
| 7 | 759433.81 | 1272748.34 |
| 8 | 759438.15 | 1272948.21 |
| 9 | 759460.59 | 1273192.98 |
| 10 | 759488.44 | 1273190.06 |
| 11 | 759466.08 | 1272946.14 |
| 12 | 759462.12 | 1272762.37 |
| 13 | 759456.3 | 1272757.36 |
| 14 | 759420.72 | 1272733.57 |
| 15 | 759417.6 | 1272731.49 |
| 16 | 759415.94 | 1272728.12 |
| 17 | 759399.78 | 1272695.33 |
| 18 | 759359.48 | 1272668.39 |
| 1 | 759327.05 | 1272666.26 |
| 02:27:000000:228(22) | | |
| 1 | 760026.34 | 1273126.56 |
| 2 | 760018.52 | 1273134.46 |
| 3 | 760037.6 | 1273154.98 |

| № точек | Координаты X | Координаты Y |
|-----------------------|--------------|--------------|
| 1 | 2 | 3 |
| 4 | 760045.27 | 1273147.24 |
| 1 | 760026.34 | 1273126.56 |
| 02:27:000000:228(23) | | |
| 1 | 760078.38 | 1272938.02 |
| 2 | 760072.25 | 1272934.23 |
| 3 | 760072.87 | 1272952.6 |
| 4 | 760054.75 | 1272948.88 |
| 5 | 760052.68 | 1272954.58 |
| 6 | 760073.08 | 1272958.77 |
| 7 | 760074.38 | 1273005.03 |
| 8 | 760074.82 | 1273084.92 |
| 9 | 760067.87 | 1273117.36 |
| 10 | 760068.53 | 1273123.79 |
| 11 | 760074 | 1273118.28 |
| 12 | 760073.96 | 1273117.9 |
| 13 | 760079.87 | 1273090.22 |
| 14 | 760079.64 | 1273032.97 |
| 15 | 760080.39 | 1273008.53 |
| 16 | 760080.37 | 1273004.65 |
| 17 | 760079.07 | 1272958.39 |
| 1 | 760078.38 | 1272938.02 |
| 02:27:000000:231(5) | | |
| 1 | 760018.41 | 1273134.56 |
| 2 | 760017.88 | 1273135.1 |
| 3 | 760036.81 | 1273155.77 |
| 4 | 760037.5 | 1273155.08 |
| 1 | 760018.41 | 1273134.56 |
| 02:27:000000:4544:3Y2 | | |
| 1 | 760045.27 | 1273147.24 |
| 2 | 760068.53 | 1273123.79 |
| 3 | 760067.96 | 1273118.24 |
| 4 | 760064.76 | 1273119.83 |
| 5 | 760064.44 | 1273119.52 |
| 6 | 760045.14 | 1273147.1 |
| 1 | 760045.27 | 1273147.24 |
| 02:27:000000:4544:3Y3 | | |
| 1 | 759988.08 | 1273204.91 |
| 2 | 760036.81 | 1273155.77 |
| 3 | 760032.26 | 1273150.8 |
| 4 | 760004.55 | 1273176.08 |
| 5 | 759982.57 | 1273196.13 |
| 6 | 759880.61 | 1273200.36 |
| 7 | 759868.12 | 1273213.93 |
| 8 | 759852.57 | 1273230.82 |

| № точек | Координаты X | Координаты Y |
|-----------------------|--------------|--------------|
| 1 | 2 | 3 |
| 9 | 759824.98 | 1273260.8 |
| 10 | 759585.44 | 1273283.34 |
| 11 | 759562.62 | 1273285.48 |
| 12 | 759543.81 | 1273281.39 |
| 13 | 759540.24 | 1273297.76 |
| 14 | 759570.21 | 1273302.91 |
| 15 | 759833.69 | 1273278.76 |
| 16 | 759887.47 | 1273214.12 |
| 1 | 759988.08 | 1273204.91 |
| 02:27:000000:4544:3Y1 | | |
| 1 | 760079.96 | 1273112.26 |
| 2 | 760079.94 | 1273107.31 |
| 3 | 760079.84 | 1273107.4 |
| 4 | 760078.74 | 1273113.49 |
| 1 | 760079.96 | 1273112.26 |
| 02:27:000000:4544:3Y4 | | |
| 1 | 759490.95 | 1273217.49 |
| 2 | 759489.11 | 1273197.4 |
| 3 | 759483.83 | 1273197.73 |
| 4 | 759483.87 | 1273198.93 |
| 5 | 759482.22 | 1273198.97 |
| 6 | 759486.35 | 1273211.85 |
| 7 | 759467.36 | 1273232.78 |
| 8 | 759514.87 | 1273293.39 |
| 9 | 759528.41 | 1273295.72 |
| 10 | 759532.09 | 1273278.83 |
| 11 | 759527.01 | 1273277.72 |
| 12 | 759492.64 | 1273246.59 |
| 13 | 759503.97 | 1273234.1 |
| 1 | 759490.95 | 1273217.49 |
| 02:27:030203:6:3Y6 | | |
| 1 | 759461.07 | 1273198.23 |
| 2 | 759463.83 | 1273228.27 |
| 3 | 759467.36 | 1273232.78 |
| 4 | 759486.35 | 1273211.85 |
| 5 | 759482.22 | 1273198.97 |
| 6 | 759481.87 | 1273198.98 |
| 7 | 759481.81 | 1273196.98 |
| 8 | 759483.81 | 1273196.93 |
| 9 | 759483.83 | 1273197.73 |
| 10 | 759489.11 | 1273197.4 |
| 11 | 759488.87 | 1273194.75 |
| 12 | 759487.56 | 1273194.86 |
| 1 | 759461.07 | 1273198.23 |

| № точек | Координаты X | Координаты Y |
|----------------------|--------------|--------------|
| 1 | 2 | 3 |
| 02:27:000000:63(45) | | |
| 1 | 759483.81 | 1273196.93 |
| 2 | 759481.81 | 1273196.98 |
| 3 | 759481.87 | 1273198.98 |
| 4 | 759483.87 | 1273198.93 |
| 1 | 759483.81 | 1273196.93 |
| 02:27:000000:231(6) | | |
| 1 | 759460.61 | 1273193.21 |
| 2 | 759461.07 | 1273198.23 |
| 3 | 759487.56 | 1273194.86 |
| 4 | 759488.87 | 1273194.75 |
| 5 | 759488.46 | 1273190.25 |
| 1 | 759460.61 | 1273193.21 |
| 02:27:030203:3У15 | | |
| 1 | 759488.46 | 1273190.25 |
| 2 | 759488.44 | 1273190.06 |
| 3 | 759460.59 | 1273192.98 |
| 4 | 759460.61 | 1273193.21 |
| 1 | 759488.46 | 1273190.25 |
| 02:27:030203:6:3У5 | | |
| 1 | 760017.88 | 1273135.09 |
| 2 | 759975.38 | 1273177.95 |
| 3 | 759873.37 | 1273187.3 |
| 4 | 759870.21 | 1273191.09 |
| 5 | 760004.55 | 1273176.08 |
| 6 | 760032.26 | 1273150.8 |
| 1 | 760017.88 | 1273135.09 |
| 02:27:030203:3У13 | | |
| 1 | 760018.52 | 1273134.46 |
| 2 | 760018.41 | 1273134.56 |
| 3 | 760037.5 | 1273155.08 |
| 4 | 760037.6 | 1273154.98 |
| 1 | 760018.52 | 1273134.46 |
| 02:27:000000:55:3У56 | | |
| 1 | 759534.28 | 1273268.32 |
| 2 | 759530.25 | 1273267.63 |
| 3 | 759503.97 | 1273234.1 |
| 4 | 759492.64 | 1273246.59 |
| 5 | 759527.01 | 1273277.72 |
| 6 | 759532.09 | 1273278.83 |
| 7 | 759533.63 | 1273271.76 |
| 1 | 759534.28 | 1273268.32 |
| подобъект № 1 | | |
| 8 | 759530.14 | 1273268.9 |

| № точек | Координаты X | Координаты Y |
|----------------------|--------------|--------------|
| 1 | 2 | 3 |
| 9 | 759532.09 | 1273269.35 |
| 10 | 759531.64 | 1273271.3 |
| 11 | 759529.69 | 1273270.85 |
| 8 | 759530.14 | 1273268.9 |
| 02:27:000000:63(46) | | |
| 1 | 759530.14 | 1273268.9 |
| 2 | 759529.69 | 1273270.85 |
| 3 | 759531.64 | 1273271.3 |
| 4 | 759532.09 | 1273269.35 |
| 1 | 759530.14 | 1273268.9 |
| 02:27:000000:227(27) | | |
| 1 | 759546.11 | 1273270.35 |
| 2 | 759534.28 | 1273268.32 |
| 3 | 759533.63 | 1273271.76 |
| 4 | 759528.4 | 1273295.72 |
| 5 | 759540.24 | 1273297.76 |
| 6 | 759545.39 | 1273274.15 |
| 1 | 759546.11 | 1273270.35 |
| 02:27:000000:55:3Y55 | | |
| 1 | 759546.11 | 1273270.35 |
| 2 | 759545.39 | 1273274.15 |
| 3 | 759543.82 | 1273281.39 |
| 4 | 759562.62 | 1273285.48 |
| 5 | 759585.44 | 1273283.34 |
| 6 | 759824.98 | 1273260.8 |
| 7 | 759852.57 | 1273230.82 |
| 8 | 759868.12 | 1273213.93 |
| 9 | 759880.61 | 1273200.36 |
| 10 | 759982.57 | 1273196.13 |
| 11 | 760004.55 | 1273176.08 |
| 12 | 759870.2 | 1273191.11 |
| 13 | 759819.59 | 1273251.94 |
| 14 | 759571.33 | 1273274.69 |
| 1 | 759546.11 | 1273270.35 |
| 02:27:030302:3Y11 | | |
| 1 | 760079.94 | 1273106.34 |
| 2 | 760078.62 | 1273113.62 |
| 3 | 760078.74 | 1273113.49 |
| 4 | 760079.84 | 1273107.4 |
| 5 | 760079.94 | 1273106.84 |
| 1 | 760079.94 | 1273106.34 |
| 02:27:000000:141:3Y5 | | |
| 1 | 760079.94 | 1273107.31 |
| 2 | 760079.94 | 1273106.84 |

| № точек | Координаты X | Координаты Y |
|----------------------|--------------|--------------|
| 1 | 2 | 3 |
| 3 | 760079.84 | 1273107.4 |
| 1 | 760079.94 | 1273107.31 |
| 02:27:031001:3У19 | | |
| 1 | 760079.94 | 1273106.34 |
| 2 | 760079.87 | 1273090.22 |
| 3 | 760073.96 | 1273117.9 |
| 4 | 760074 | 1273118.28 |
| 5 | 760078.62 | 1273113.62 |
| 1 | 760079.94 | 1273106.34 |
| 02:27:000000:233(8) | | |
| 1 | 760081.5 | 1272951.86 |
| 2 | 760079.5 | 1272951.92 |
| 3 | 760079.56 | 1272953.92 |
| 4 | 760081.55 | 1272953.86 |
| 1 | 760081.5 | 1272951.86 |
| 02:27:000000:141:3У4 | | |
| 1 | 760078.38 | 1272938.02 |
| 2 | 760079.07 | 1272958.4 |
| 3 | 760079.13 | 1272960.39 |
| 4 | 760079.95 | 1272966.1 |
| 5 | 760081.42 | 1272975.12 |
| 6 | 760082.48 | 1272940.56 |
| 1 | 760078.38 | 1272938.02 |
| подобъект № 1 | | |
| 7 | 760081.5 | 1272951.86 |
| 8 | 760081.55 | 1272953.86 |
| 9 | 760079.56 | 1272953.92 |
| 10 | 760079.5 | 1272951.92 |
| 7 | 760081.5 | 1272951.86 |
| 02:27:030302:3У10 | | |
| 1 | 760081.42 | 1272975.12 |
| 2 | 760079.95 | 1272966.1 |
| 3 | 760079.13 | 1272960.39 |
| 4 | 760079.07 | 1272958.4 |
| 5 | 760079.15 | 1272961.18 |
| 6 | 760079.86 | 1272966.11 |
| 7 | 760081.4 | 1272975.63 |
| 1 | 760081.42 | 1272975.12 |
| 02:27:031001:3У18 | | |
| 1 | 760081.4 | 1272975.63 |
| 2 | 760079.86 | 1272966.11 |
| 3 | 760079.15 | 1272961.18 |
| 4 | 760080.37 | 1273004.65 |
| 5 | 760080.39 | 1273008.53 |

| № точек | Координаты X | Координаты Y |
|-------------------|--------------|--------------|
| 1 | 2 | 3 |
| 1 | 760081.4 | 1272975.63 |
| 02:27:031001:3У17 | | |
| 1 | 760072.25 | 1272934.23 |
| 2 | 760055.59 | 1272923.91 |
| 3 | 760060.21 | 1272933.86 |
| 4 | 760054.75 | 1272948.88 |
| 5 | 760072.87 | 1272952.6 |
| 1 | 760072.25 | 1272934.23 |
| 02:27:031001:3У20 | | |
| 1 | 760026.34 | 1273126.56 |
| 2 | 760045.14 | 1273147.1 |
| 3 | 760064.44 | 1273119.52 |
| 4 | 760064.76 | 1273119.83 |
| 5 | 760067.96 | 1273118.24 |
| 6 | 760068.53 | 1273123.79 |
| 7 | 760067.87 | 1273117.36 |
| 8 | 760074.82 | 1273084.92 |
| 9 | 760074.38 | 1273005.03 |
| 10 | 760073.08 | 1272958.77 |
| 11 | 760052.68 | 1272954.58 |
| 12 | 760052.54 | 1272954.96 |
| 13 | 760054 | 1272955.86 |
| 14 | 760051.64 | 1273032.84 |
| 15 | 760051.92 | 1273100.78 |
| 1 | 760026.34 | 1273126.56 |
| подобъект № 1 | | |
| 16 | 760049.05 | 1273134.13 |
| 17 | 760049.24 | 1273136.12 |
| 18 | 760047.25 | 1273136.31 |
| 19 | 760047.06 | 1273134.32 |
| 16 | 760049.05 | 1273134.13 |
| подобъект № 2 | | |
| 20 | 760070.14 | 1273103.85 |
| 21 | 760070.19 | 1273105.85 |
| 22 | 760068.2 | 1273105.9 |
| 23 | 760068.14 | 1273103.9 |
| 20 | 760070.14 | 1273103.85 |
| подобъект № 3 | | |
| 24 | 760073.02 | 1273053.15 |
| 25 | 760073.08 | 1273055.15 |
| 26 | 760071.08 | 1273055.21 |
| 27 | 760071.02 | 1273053.21 |
| 24 | 760073.02 | 1273053.15 |
| 02:27:030203:3У14 | | |

| № точек | Координаты X | Координаты Y |
|----------------------|--------------|--------------|
| 1 | 2 | 3 |
| 1 | 759545.39 | 1273274.15 |
| 2 | 759543.81 | 1273281.39 |
| 3 | 759562.62 | 1273285.48 |
| 4 | 759543.82 | 1273281.39 |
| 5 | 759545.39 | 1273274.15 |
| 1 | 759545.39 | 1273274.15 |
| 02:27:000000:228(24) | | |
| 1 | 759546.96 | 1272737.96 |
| 2 | 759593.34 | 1272769.69 |
| 3 | 759558.82 | 1272742.33 |
| 4 | 759509.05 | 1272709.28 |
| 1 | 759546.96 | 1272737.96 |
| 02:27:000000:228(25) | | |
| 1 | 759396.43 | 1272629.34 |
| 2 | 759407.43 | 1272637 |
| 3 | 759409.87 | 1272630.29 |
| 4 | 759399.73 | 1272623.05 |
| 5 | 759397.77 | 1272628.45 |
| 1 | 759396.43 | 1272629.34 |
| 02:27:000000:228(26) | | |
| 1 | 759382.86 | 1272585.74 |
| 2 | 759373.61 | 1272599.57 |
| 3 | 759385.66 | 1272587.69 |
| 1 | 759382.86 | 1272585.74 |
| 02:27:031001:102:3Y1 | | |
| 1 | 759756.01 | 1272872.34 |
| 2 | 759754.37 | 1272871.19 |
| 3 | 759753.22 | 1272872.83 |
| 4 | 759754.86 | 1272873.98 |
| 1 | 759756.01 | 1272872.34 |
| 02:27:031001:103:3Y1 | | |
| 1 | 759805.3 | 1272908.39 |
| 2 | 759803.66 | 1272907.26 |
| 3 | 759802.52 | 1272908.9 |
| 4 | 759804.17 | 1272910.04 |
| 1 | 759805.3 | 1272908.39 |
| 02:27:031001:137:3Y2 | | |
| 1 | 759788.18 | 1272913.1 |
| 2 | 759792.82 | 1272916.93 |
| 3 | 759795.44 | 1272913.3 |
| 4 | 759800.34 | 1272907.14 |
| 5 | 759817.7 | 1272907.21 |
| 6 | 759866.89 | 1272908.45 |
| 7 | 759927.28 | 1272909.05 |

| № точек | Координаты X | Координаты Y |
|----------------------|--------------|--------------|
| 1 | 2 | 3 |
| 8 | 759928.05 | 1272908.86 |
| 9 | 759820.65 | 1272903.61 |
| 10 | 759817.73 | 1272901.2 |
| 11 | 759817.69 | 1272901.2 |
| 12 | 759797.51 | 1272901.78 |
| 13 | 759790.63 | 1272909.69 |
| 1 | 759788.18 | 1272913.1 |
| 02:27:000000:228(27) | | |
| 1 | 759437.8 | 1272624.05 |
| 2 | 759404.46 | 1272600.8 |
| 3 | 759390.45 | 1272616.42 |
| 4 | 759399.73 | 1272623.05 |
| 5 | 759409.87 | 1272630.29 |
| 6 | 759427.34 | 1272642.77 |
| 1 | 759437.8 | 1272624.05 |
| 02:27:000000:229(40) | | |
| 1 | 759448.09 | 1272631.24 |
| 2 | 759437.8 | 1272624.05 |
| 3 | 759427.34 | 1272642.77 |
| 4 | 759434.74 | 1272648.05 |
| 5 | 759443.29 | 1272636.9 |
| 1 | 759448.09 | 1272631.24 |
| 02:27:000000:230(13) | | |
| 1 | 759653.55 | 1272796.19 |
| 2 | 759651.88 | 1272795.08 |
| 3 | 759650.78 | 1272796.74 |
| 4 | 759652.44 | 1272797.85 |
| 1 | 759653.55 | 1272796.19 |
| 02:27:000000:230(14) | | |
| 1 | 759650.85 | 1272794.05 |
| 2 | 759649.18 | 1272792.95 |
| 3 | 759648.09 | 1272794.62 |
| 4 | 759649.76 | 1272795.72 |
| 1 | 759650.85 | 1272794.05 |
| 02:27:000000:230(15) | | |
| 1 | 759636.68 | 1272783.31 |
| 2 | 759635.02 | 1272782.2 |
| 3 | 759633.91 | 1272783.86 |
| 4 | 759635.58 | 1272784.97 |
| 1 | 759636.68 | 1272783.31 |
| 02:27:000000:230(16) | | |
| 1 | 759705.45 | 1272834.4 |
| 2 | 759703.88 | 1272833.17 |
| 3 | 759702.64 | 1272834.74 |

| № точек | Координаты X | Координаты Y |
|-------------------|--------------|--------------|
| 1 | 2 | 3 |
| 4 | 759704.22 | 1272835.97 |
| 1 | 759705.45 | 1272834.4 |
| 02:27:030302:3У8 | | |
| 1 | 759378.25 | 1272594.99 |
| 2 | 759373.61 | 1272599.57 |
| 3 | 759373.04 | 1272600.42 |
| 4 | 759373.76 | 1272599.63 |
| 1 | 759378.25 | 1272594.99 |
| 02:27:030302:3У7 | | |
| 1 | 759383.94 | 1272589.38 |
| 2 | 759385.86 | 1272587.83 |
| 3 | 759385.66 | 1272587.69 |
| 1 | 759383.94 | 1272589.38 |
| 02:27:031001:3У13 | | |
| 1 | 759378.25 | 1272594.99 |
| 2 | 759373.76 | 1272599.63 |
| 3 | 759373.04 | 1272600.42 |
| 4 | 759367.35 | 1272608.94 |
| 5 | 759367.3 | 1272609.02 |
| 6 | 759396.43 | 1272629.34 |
| 7 | 759397.77 | 1272628.45 |
| 8 | 759399.73 | 1272623.05 |
| 9 | 759390.45 | 1272616.42 |
| 10 | 759404.46 | 1272600.8 |
| 11 | 759385.86 | 1272587.83 |
| 12 | 759383.94 | 1272589.38 |
| 1 | 759378.25 | 1272594.99 |
| 02:27:031001:3У14 | | |
| 1 | 759448.09 | 1272631.24 |
| 2 | 759443.29 | 1272636.9 |
| 3 | 759434.74 | 1272648.05 |
| 4 | 759427.34 | 1272642.77 |
| 5 | 759409.87 | 1272630.29 |
| 6 | 759407.43 | 1272637 |
| 7 | 759485.62 | 1272691.55 |
| 8 | 759509.05 | 1272709.28 |
| 9 | 759558.82 | 1272742.33 |
| 10 | 759593.34 | 1272769.69 |
| 11 | 759620.37 | 1272788.17 |
| 12 | 759694.82 | 1272841.69 |
| 13 | 759766.93 | 1272895.6 |
| 14 | 759788.18 | 1272913.1 |
| 15 | 759790.63 | 1272909.69 |
| 16 | 759797.51 | 1272901.78 |

| № точек | Координаты X | Координаты Y |
|-------------------|--------------|--------------|
| 1 | 2 | 3 |
| 17 | 759817.69 | 1272901.2 |
| 18 | 759817.73 | 1272901.2 |
| 19 | 759783.97 | 1272873.37 |
| 20 | 759711.27 | 1272819.04 |
| 21 | 759636.31 | 1272765.15 |
| 22 | 759563.04 | 1272715.04 |
| 23 | 759501.87 | 1272668.74 |
| 1 | 759448.09 | 1272631.24 |
| подобъект № 1 | | |
| 24 | 759756.01 | 1272872.34 |
| 25 | 759754.86 | 1272873.98 |
| 26 | 759753.22 | 1272872.83 |
| 27 | 759754.37 | 1272871.19 |
| 24 | 759756.01 | 1272872.34 |
| подобъект № 2 | | |
| 28 | 759705.45 | 1272834.4 |
| 29 | 759704.22 | 1272835.97 |
| 30 | 759702.64 | 1272834.74 |
| 31 | 759703.88 | 1272833.17 |
| 28 | 759705.45 | 1272834.4 |
| подобъект № 3 | | |
| 32 | 759653.55 | 1272796.19 |
| 33 | 759652.44 | 1272797.85 |
| 34 | 759650.78 | 1272796.74 |
| 35 | 759651.88 | 1272795.08 |
| 32 | 759653.55 | 1272796.19 |
| подобъект № 4 | | |
| 36 | 759650.85 | 1272794.05 |
| 37 | 759649.76 | 1272795.72 |
| 38 | 759648.09 | 1272794.62 |
| 39 | 759649.18 | 1272792.95 |
| 36 | 759650.85 | 1272794.05 |
| подобъект № 5 | | |
| 40 | 759636.68 | 1272783.31 |
| 41 | 759635.58 | 1272784.97 |
| 42 | 759633.91 | 1272783.86 |
| 43 | 759635.02 | 1272782.2 |
| 40 | 759636.68 | 1272783.31 |
| 02:27:031001:3У15 | | |
| 1 | 759927.28 | 1272909.05 |
| 2 | 759866.89 | 1272908.45 |
| 3 | 759817.7 | 1272907.21 |
| 4 | 759800.34 | 1272907.14 |

| № точек | Координаты X | Координаты Y |
|----------------------|--------------|--------------|
| 1 | 2 | 3 |
| 5 | 759795.44 | 1272913.3 |
| 6 | 759792.82 | 1272916.93 |
| 7 | 759810.1 | 1272931.16 |
| 8 | 759817.94 | 1272931.54 |
| 9 | 759824.31 | 1272925.61 |
| 10 | 759845.77 | 1272921.69 |
| 11 | 759905.92 | 1272914.47 |
| 1 | 759927.28 | 1272909.05 |
| подобъект № 1 | | |
| 12 | 759805.3 | 1272908.39 |
| 13 | 759804.17 | 1272910.04 |
| 14 | 759802.52 | 1272908.9 |
| 15 | 759803.66 | 1272907.26 |
| 12 | 759805.3 | 1272908.39 |
| 02:27:000000:228(28) | | |
| 1 | 760001.99 | 1272944.89 |
| 2 | 760007.69 | 1272946.21 |
| 3 | 760010.33 | 1272941.71 |
| 4 | 760017.7 | 1272929.81 |
| 5 | 760023 | 1272921.25 |
| 6 | 760005.71 | 1272917.16 |
| 7 | 760004.19 | 1272917.61 |
| 8 | 759998.98 | 1272928.18 |
| 1 | 760001.99 | 1272944.89 |
| 02:27:031001:3У16 | | |
| 1 | 760004.19 | 1272917.61 |
| 2 | 759984.17 | 1272923.51 |
| 3 | 759930.85 | 1272937.03 |
| 4 | 759938.55 | 1272937.4 |
| 5 | 759993.43 | 1272942.91 |
| 6 | 760001.99 | 1272944.89 |
| 7 | 759998.98 | 1272928.18 |
| 1 | 760004.19 | 1272917.61 |
| 02:27:000000:229(41) | | |
| 1 | 759549.62 | 1272834.67 |
| 2 | 759553.94 | 1272829.65 |
| 3 | 759548.91 | 1272825.7 |
| 4 | 759572.68 | 1272791.97 |
| 5 | 759567.49 | 1272788.77 |
| 6 | 759541.04 | 1272830.19 |
| 1 | 759549.62 | 1272834.67 |
| 02:27:000000:231(7) | | |
| 1 | 759578.33 | 1272795.46 |
| 2 | 759582.21 | 1272791.12 |

| № точек | Координаты X | Координаты Y |
|---------------------|--------------|--------------|
| 1 | 2 | 3 |
| 3 | 759577.66 | 1272787.2 |
| 4 | 759573.15 | 1272792.26 |
| 5 | 759572.77 | 1272792.03 |
| 6 | 759549.09 | 1272825.67 |
| 7 | 759554.03 | 1272829.55 |
| 8 | 759557.21 | 1272825.86 |
| 9 | 759581.64 | 1272797.5 |
| 1 | 759578.33 | 1272795.46 |
| 02:27:000000:30:3У4 | | |
| 1 | 759549.62 | 1272834.67 |
| 2 | 759541.04 | 1272830.19 |
| 3 | 759567.49 | 1272788.77 |
| 4 | 759572.68 | 1272791.97 |
| 5 | 759576.65 | 1272786.33 |
| 6 | 759567.81 | 1272778.71 |
| 7 | 759566.54 | 1272777.62 |
| 8 | 759563.83 | 1272775.28 |
| 9 | 759563.59 | 1272775.56 |
| 10 | 759545.14 | 1272796.97 |
| 11 | 759473.93 | 1272735.59 |
| 12 | 759473.28 | 1272735.03 |
| 13 | 759472.57 | 1272734.56 |
| 14 | 759439.4 | 1272712.38 |
| 15 | 759423.23 | 1272679.59 |
| 16 | 759423.01 | 1272679.13 |
| 17 | 759366.36 | 1272640.78 |
| 18 | 759365.06 | 1272640.7 |
| 19 | 759342.86 | 1272639.24 |
| 20 | 759343.05 | 1272636.37 |
| 21 | 759344.46 | 1272634.3 |
| 22 | 759321.34 | 1272618.5 |
| 23 | 759317.77 | 1272623.73 |
| 24 | 759315.61 | 1272626.89 |
| 25 | 759315.36 | 1272630.71 |
| 26 | 759314 | 1272651.37 |
| 27 | 759313.08 | 1272665.34 |
| 28 | 759327.05 | 1272666.26 |
| 29 | 759359.48 | 1272668.39 |
| 30 | 759399.78 | 1272695.33 |
| 31 | 759415.94 | 1272728.12 |
| 32 | 759417.6 | 1272731.49 |
| 33 | 759420.72 | 1272733.57 |
| 34 | 759456.3 | 1272757.36 |

| № точек | Координаты X | Координаты Y |
|---------------------|--------------|--------------|
| 1 | 2 | 3 |
| 35 | 759537.46 | 1272827.32 |
| 36 | 759540.32 | 1272829.79 |
| 37 | 759548.07 | 1272836.47 |
| 1 | 759549.62 | 1272834.67 |
| 02:27:000000:30:3У3 | | |
| 1 | 759558.64 | 1272772.12 |
| 2 | 759543.84 | 1272760.59 |
| 3 | 759499.6 | 1272730.98 |
| 4 | 759423.01 | 1272679.13 |
| 5 | 759423.23 | 1272679.59 |
| 6 | 759439.4 | 1272712.38 |
| 7 | 759472.57 | 1272734.56 |
| 8 | 759545.14 | 1272796.97 |
| 9 | 759563.38 | 1272775.8 |
| 1 | 759558.64 | 1272772.12 |
| 02:27:000000:30:3У5 | | |
| 1 | 759365.06 | 1272640.7 |
| 2 | 759366.36 | 1272640.78 |
| 3 | 759321.53 | 1272610.43 |
| 4 | 759317.77 | 1272623.73 |
| 5 | 759321.34 | 1272618.5 |
| 6 | 759344.46 | 1272634.3 |
| 7 | 759343.05 | 1272636.37 |
| 8 | 759342.86 | 1272639.24 |
| 1 | 759365.06 | 1272640.7 |
| 02:27:030203:3У11 | | |
| 1 | 759582.21 | 1272791.12 |
| 2 | 759578.33 | 1272795.46 |
| 3 | 759581.64 | 1272797.5 |
| 4 | 759585.04 | 1272793.56 |
| 1 | 759582.21 | 1272791.12 |
| 02:27:030203:3У10 | | |
| 1 | 759576.65 | 1272786.33 |
| 2 | 759548.91 | 1272825.69 |
| 3 | 759553.94 | 1272829.65 |
| 4 | 759554.03 | 1272829.55 |
| 5 | 759549.09 | 1272825.67 |
| 6 | 759572.77 | 1272792.03 |
| 7 | 759573.15 | 1272792.26 |
| 8 | 759577.66 | 1272787.2 |
| 1 | 759576.65 | 1272786.33 |
| 02:27:030203:3У9 | | |
| 1 | 759323.7 | 1272602.72 |
| 2 | 759321.53 | 1272610.43 |

| № точек | Координаты X | Координаты Y |
|----------------------|--------------|--------------|
| 1 | 2 | 3 |
| 3 | 759366.36 | 1272640.78 |
| 4 | 759368.8 | 1272640.94 |
| 5 | 759421.58 | 1272676.22 |
| 6 | 759423.01 | 1272679.13 |
| 7 | 759543.84 | 1272760.59 |
| 8 | 759483.12 | 1272712.75 |
| 9 | 759428.39 | 1272672.32 |
| 10 | 759355.34 | 1272620.67 |
| 11 | 759353.52 | 1272619.39 |
| 12 | 759342.39 | 1272615.94 |
| 1 | 759323.7 | 1272602.72 |
| 02:27:030203:3У8 | | |
| 1 | 759366.36 | 1272640.78 |
| 2 | 759423.01 | 1272679.13 |
| 3 | 759421.58 | 1272676.22 |
| 4 | 759368.8 | 1272640.94 |
| 1 | 759366.36 | 1272640.78 |
| 02:27:000000:228(29) | | |
| 1 | 760111.76 | 1272846.99 |
| 2 | 760102.17 | 1272857.6 |
| 3 | 760106.02 | 1272874.8 |
| 4 | 760111.05 | 1272870.06 |
| 5 | 760111.47 | 1272856.66 |
| 1 | 760111.76 | 1272846.99 |
| 02:27:000000:228(30) | | |
| 1 | 760097.4 | 1272861.24 |
| 2 | 760095.87 | 1272862.07 |
| 3 | 760097.43 | 1272862.02 |
| 1 | 760097.4 | 1272861.24 |
| 02:27:000000:233(9) | | |
| 1 | 760094.45 | 1272864.95 |
| 2 | 760093.82 | 1272866.84 |
| 3 | 760095.71 | 1272867.48 |
| 4 | 760096.34 | 1272865.58 |
| 1 | 760094.45 | 1272864.95 |
| 02:27:000000:233(10) | | |
| 1 | 760093.32 | 1272868.63 |
| 2 | 760092.62 | 1272870.5 |
| 3 | 760094.49 | 1272871.21 |
| 4 | 760095.19 | 1272869.34 |
| 1 | 760093.32 | 1272868.63 |
| 02:27:000000:228(31) | | |
| 1 | 760077.76 | 1272869.65 |

| № точек | Координаты X | Координаты Y |
|----------------------|--------------|--------------|
| 1 | 2 | 3 |
| 2 | 760071.74 | 1272871.66 |
| 3 | 760071.33 | 1272901.3 |
| 4 | 760077.36 | 1272899.3 |
| 1 | 760077.76 | 1272869.65 |
| 02:27:000000:228(32) | | |
| 1 | 760022.96 | 1273122.87 |
| 2 | 760015.11 | 1273130.79 |
| 3 | 760018.52 | 1273134.46 |
| 4 | 760026.34 | 1273126.56 |
| 1 | 760022.96 | 1273122.87 |
| 02:27:000000:231(8) | | |
| 1 | 760015 | 1273130.9 |
| 2 | 760014.5 | 1273131.4 |
| 3 | 760017.88 | 1273135.1 |
| 4 | 760018.41 | 1273134.56 |
| 1 | 760015 | 1273130.9 |
| 02:27:000000:228(33) | | |
| 1 | 760111.05 | 1272870.06 |
| 2 | 760106.02 | 1272874.8 |
| 3 | 760106.7 | 1272877.84 |
| 4 | 760139.01 | 1272871.86 |
| 5 | 760139.84 | 1272843.61 |
| 6 | 760111.9 | 1272842.67 |
| 1 | 760111.05 | 1272870.06 |
| 02:27:000000:233(11) | | |
| 1 | 760084.32 | 1272904.64 |
| 2 | 760084.25 | 1272906.64 |
| 3 | 760085.42 | 1272906.77 |
| 4 | 760085.63 | 1272904.78 |
| 1 | 760084.32 | 1272904.64 |
| 02:27:000000:141:3У1 | | |
| 1 | 760084.32 | 1272904.64 |
| 2 | 760085.63 | 1272904.78 |
| 3 | 760085.42 | 1272906.77 |
| 4 | 760084.25 | 1272906.64 |
| 5 | 760082.64 | 1272959.06 |
| 6 | 760081.9 | 1272959.45 |
| 7 | 760081.42 | 1272975.12 |
| 8 | 760082.36 | 1272980.89 |
| 9 | 760084.01 | 1272990.1 |
| 10 | 760103 | 1272979.9 |
| 11 | 760110.12 | 1272976.08 |
| 12 | 760110.37 | 1272968 |
| 13 | 760112.24 | 1272907.39 |

| № точек | Координаты X | Координаты Y |
|----------------------|--------------|--------------|
| 1 | 2 | 3 |
| 14 | 760134.46 | 1272886.49 |
| 15 | 760138.69 | 1272882.52 |
| 16 | 760138.86 | 1272876.72 |
| 17 | 760139.01 | 1272871.86 |
| 18 | 760106.7 | 1272877.84 |
| 19 | 760106.02 | 1272874.8 |
| 20 | 760088.84 | 1272890.96 |
| 21 | 760084.62 | 1272894.93 |
| 22 | 760084.44 | 1272900.73 |
| 1 | 760084.32 | 1272904.64 |
| 02:27:000000:141:3У2 | | |
| 1 | 760078.47 | 1272898.93 |
| 2 | 760084.55 | 1272896.9 |
| 3 | 760084.62 | 1272894.93 |
| 4 | 760106.02 | 1272874.8 |
| 5 | 760102.17 | 1272857.6 |
| 6 | 760100.35 | 1272859.62 |
| 7 | 760097.4 | 1272861.24 |
| 8 | 760097.43 | 1272862.02 |
| 9 | 760095.87 | 1272862.07 |
| 10 | 760088.63 | 1272866.04 |
| 11 | 760077.77 | 1272869.65 |
| 12 | 760077.72 | 1272873.16 |
| 13 | 760078.68 | 1272887.27 |
| 1 | 760078.47 | 1272898.93 |
| подобъект № 1 | | |
| 14 | 760093.32 | 1272868.63 |
| 15 | 760095.19 | 1272869.34 |
| 16 | 760094.49 | 1272871.21 |
| 17 | 760092.62 | 1272870.5 |
| 14 | 760093.32 | 1272868.63 |
| подобъект № 2 | | |
| 18 | 760094.45 | 1272864.95 |
| 19 | 760096.34 | 1272865.58 |
| 20 | 760095.71 | 1272867.48 |
| 21 | 760093.82 | 1272866.84 |
| 18 | 760094.45 | 1272864.95 |
| 02:27:031001:139:3У1 | | |
| 1 | 759814.04 | 1273062.45 |
| 2 | 759812.15 | 1273062.7 |
| 3 | 759812.35 | 1273064.19 |
| 4 | 759814.24 | 1273063.93 |
| 1 | 759814.04 | 1273062.45 |

| № точек | Координаты X | Координаты Y |
|---------------------|--------------|--------------|
| 1 | 2 | 3 |
| 02:27:030203:6:3У4 | | |
| 1 | 759824.77 | 1273014.34 |
| 2 | 759801.67 | 1273032 |
| 3 | 759805.73 | 1273108.64 |
| 4 | 759806.78 | 1273108.52 |
| 5 | 759808.98 | 1273108.63 |
| 6 | 759816.82 | 1273106.68 |
| 7 | 759813.19 | 1273040.88 |
| 8 | 759814.9 | 1273035.59 |
| 1 | 759824.77 | 1273014.34 |
| подобъект № 1 | | |
| 9 | 759814.04 | 1273062.45 |
| 10 | 759814.24 | 1273063.93 |
| 11 | 759812.35 | 1273064.19 |
| 12 | 759812.15 | 1273062.7 |
| 9 | 759814.04 | 1273062.45 |
| 02:27:031001:57:3У1 | | |
| 1 | 759787.74 | 1273078.15 |
| 2 | 759787.97 | 1273081.36 |
| 3 | 759788.26 | 1273081.31 |
| 1 | 759787.74 | 1273078.15 |
| 02:27:031001:98(1) | | |
| 1 | 759791.89 | 1273032.29 |
| 2 | 759789.94 | 1273032.69 |
| 3 | 759790.33 | 1273034.65 |
| 4 | 759792.29 | 1273034.26 |
| 1 | 759791.89 | 1273032.29 |
| 02:27:031001:104(1) | | |
| 1 | 759790.81 | 1273035.19 |
| 2 | 759788.84 | 1273035.53 |
| 3 | 759789.17 | 1273037.5 |
| 4 | 759791.15 | 1273037.16 |
| 1 | 759790.81 | 1273035.19 |
| 02:27:031001:108(1) | | |
| 1 | 759835.58 | 1272931.81 |
| 2 | 759834.35 | 1272930.86 |
| 3 | 759833.31 | 1272932.21 |
| 4 | 759834.55 | 1272933.16 |
| 1 | 759835.58 | 1272931.81 |
| 02:27:031001:111(1) | | |
| 1 | 759788.27 | 1273033.21 |
| 2 | 759786.34 | 1273033.7 |
| 3 | 759786.83 | 1273035.64 |
| 4 | 759788.76 | 1273035.15 |

| № точек | Координаты X | Координаты Y |
|----------------------|--------------|--------------|
| 1 | 2 | 3 |
| 1 | 759788.27 | 1273033.21 |
| 02:27:031001:112(1) | | |
| 1 | 759800.48 | 1273063.59 |
| 2 | 759798.47 | 1273063.58 |
| 3 | 759798.46 | 1273065.58 |
| 4 | 759800.46 | 1273065.6 |
| 1 | 759800.48 | 1273063.59 |
| 02:27:031001:113(1) | | |
| 1 | 759814.13 | 1272935.6 |
| 2 | 759807.12 | 1272945.26 |
| 3 | 759833.66 | 1272964.66 |
| 4 | 759842.36 | 1272971.58 |
| 5 | 759843.49 | 1272968.85 |
| 6 | 759833.85 | 1272955.96 |
| 7 | 759836.22 | 1272952.77 |
| 8 | 759836.88 | 1272952.16 |
| 1 | 759814.13 | 1272935.6 |
| 02:27:031001:116(1) | | |
| 1 | 759798.55 | 1273061.13 |
| 2 | 759796.55 | 1273061.12 |
| 3 | 759796.54 | 1273063.11 |
| 4 | 759798.54 | 1273063.13 |
| 1 | 759798.55 | 1273061.13 |
| 02:27:031001:117(1) | | |
| 1 | 759828.42 | 1272929.62 |
| 2 | 759827.15 | 1272928.81 |
| 3 | 759826.23 | 1272930.25 |
| 4 | 759827.51 | 1272931.05 |
| 1 | 759828.42 | 1272929.62 |
| 02:27:031001:118(1) | | |
| 1 | 759847.04 | 1272938.66 |
| 2 | 759845.44 | 1272937.47 |
| 3 | 759844.25 | 1272939.07 |
| 4 | 759845.85 | 1272940.27 |
| 1 | 759847.04 | 1272938.66 |
| 02:27:031001:119(1) | | |
| 1 | 759796.53 | 1273063.32 |
| 2 | 759794.52 | 1273063.31 |
| 3 | 759794.52 | 1273065.3 |
| 4 | 759796.51 | 1273065.32 |
| 1 | 759796.53 | 1273063.32 |
| 02:27:031001:129:3Y1 | | |
| 1 | 759788.46 | 1273088.34 |

| № точек | Координаты X | Координаты Y |
|----------------------|--------------|--------------|
| 1 | 2 | 3 |
| 2 | 759788.88 | 1273094.34 |
| 3 | 759791.18 | 1273094.03 |
| 4 | 759790.48 | 1273088.07 |
| 1 | 759788.46 | 1273088.34 |
| 02:27:031001:137:3У1 | | |
| 1 | 759976.51 | 1272896.57 |
| 2 | 759927.28 | 1272909.05 |
| 3 | 759941.18 | 1272909.19 |
| 4 | 759969.88 | 1272903.28 |
| 5 | 759980 | 1272895.54 |
| 1 | 759976.51 | 1272896.57 |
| 02:27:000000:228(34) | | |
| 1 | 760034.2 | 1272908.76 |
| 2 | 760036.44 | 1272908.32 |
| 3 | 760030.33 | 1272905.47 |
| 4 | 760005.7 | 1272914.54 |
| 5 | 760004.19 | 1272917.61 |
| 1 | 760034.2 | 1272908.76 |
| 02:27:000000:231(9) | | |
| 1 | 759808.98 | 1273108.63 |
| 2 | 759816.95 | 1273109.03 |
| 3 | 759816.82 | 1273106.68 |
| 1 | 759808.98 | 1273108.63 |
| 02:27:000000:233(12) | | |
| 1 | 760024.37 | 1272902.68 |
| 2 | 760006.4 | 1272913.12 |
| 3 | 760005.7 | 1272914.54 |
| 4 | 760030.33 | 1272905.47 |
| 1 | 760024.37 | 1272902.68 |
| 02:27:000000:230(17) | | |
| 1 | 760006.96 | 1272887.6 |
| 2 | 759980.05 | 1272895.53 |
| 3 | 759969.94 | 1272903.26 |
| 4 | 759987.92 | 1272898.38 |
| 5 | 760001.05 | 1272891.65 |
| 1 | 760006.96 | 1272887.6 |
| 02:27:031001:49:3У1 | | |
| 1 | 759787.45 | 1273132.04 |
| 2 | 759790.2 | 1273132.98 |
| 3 | 759789.42 | 1273123.92 |
| 1 | 759787.45 | 1273132.04 |
| 02:27:031001:106(1) | | |
| 1 | 759800.78 | 1273136.59 |
| 2 | 759803.93 | 1273170.96 |

| № точек | Координаты X | Координаты Y |
|----------------------|--------------|--------------|
| 1 | 2 | 3 |
| 3 | 759807.01 | 1273170.74 |
| 4 | 759806.62 | 1273151.69 |
| 5 | 759805.88 | 1273112.2 |
| 6 | 759791.52 | 1273115.27 |
| 7 | 759793.74 | 1273134.19 |
| 1 | 759800.78 | 1273136.59 |
| 02:27:000000:231(10) | | |
| 1 | 759824.93 | 1273116.89 |
| 2 | 759807.7 | 1273108.95 |
| 3 | 759805.77 | 1273109.43 |
| 4 | 759808.85 | 1273167.9 |
| 5 | 759831.54 | 1273165.47 |
| 6 | 759827.68 | 1273123.32 |
| 7 | 759826.35 | 1273123.4 |
| 1 | 759824.93 | 1273116.89 |
| 02:27:000000:233(13) | | |
| 1 | 760039.59 | 1273109.08 |
| 2 | 760038.1 | 1273110.42 |
| 3 | 760039.43 | 1273111.91 |
| 4 | 760040.93 | 1273110.57 |
| 1 | 760039.59 | 1273109.08 |
| 02:27:030203:6:3Y3 | | |
| 1 | 759805.73 | 1273108.64 |
| 2 | 759805.77 | 1273109.43 |
| 3 | 759807.7 | 1273108.95 |
| 4 | 759806.78 | 1273108.52 |
| 1 | 759805.73 | 1273108.64 |
| 02:27:030203:6:3Y1 | | |
| 1 | 760014.5 | 1273131.4 |
| 2 | 759973.11 | 1273173.13 |
| 3 | 759833.42 | 1273185.94 |
| 4 | 759831.54 | 1273165.47 |
| 5 | 759808.86 | 1273167.9 |
| 6 | 759810.37 | 1273196.36 |
| 7 | 759810.29 | 1273196.45 |
| 8 | 759806.29 | 1273196.7 |
| 9 | 759806.43 | 1273198.22 |
| 10 | 759870.21 | 1273191.09 |
| 11 | 759873.37 | 1273187.3 |
| 12 | 759975.38 | 1273177.95 |
| 13 | 760017.88 | 1273135.09 |
| 1 | 760014.5 | 1273131.4 |
| 02:27:030203:6:3Y2 | | |
| 1 | 759824.93 | 1273116.89 |

| № точек | Координаты X | Координаты Y |
|------------------|--------------|--------------|
| 1 | 2 | 3 |
| 2 | 759826.35 | 1273123.4 |
| 3 | 759827.68 | 1273123.32 |
| 4 | 759827.18 | 1273117.93 |
| 1 | 759824.93 | 1273116.89 |
| 02:27:031001:3У1 | | |
| 1 | 760080.91 | 1272991.77 |
| 2 | 760083.92 | 1272990.15 |
| 3 | 760082.26 | 1272980.91 |
| 4 | 760081.4 | 1272975.63 |
| 1 | 760080.91 | 1272991.77 |
| 02:27:031001:3У2 | | |
| 1 | 760078.59 | 1272887.28 |
| 2 | 760077.7 | 1272874.29 |
| 3 | 760077.36 | 1272899.3 |
| 4 | 760078.38 | 1272898.96 |
| 1 | 760078.59 | 1272887.28 |
| 02:27:031001:3У3 | | |
| 1 | 760062.46 | 1272874.75 |
| 2 | 760026.92 | 1272881.72 |
| 3 | 760006.96 | 1272887.6 |
| 4 | 760001.05 | 1272891.65 |
| 5 | 759987.92 | 1272898.38 |
| 6 | 759969.94 | 1272903.26 |
| 7 | 759969.88 | 1272903.28 |
| 8 | 759941.18 | 1272909.19 |
| 9 | 759927.28 | 1272909.05 |
| 10 | 759905.92 | 1272914.47 |
| 11 | 759845.77 | 1272921.69 |
| 12 | 759824.31 | 1272925.61 |
| 13 | 759815.29 | 1272934.01 |
| 14 | 759814.13 | 1272935.6 |
| 15 | 759836.88 | 1272952.16 |
| 16 | 759837.39 | 1272951.69 |
| 17 | 759850.38 | 1272949.31 |
| 18 | 759911.93 | 1272941.83 |
| 19 | 759984.17 | 1272923.51 |
| 20 | 760004.19 | 1272917.61 |
| 21 | 760005.7 | 1272914.54 |
| 22 | 760006.4 | 1272913.12 |
| 23 | 760024.37 | 1272902.68 |
| 24 | 760030.33 | 1272905.47 |
| 25 | 760036.44 | 1272908.32 |
| 26 | 760071.33 | 1272901.3 |
| 27 | 760071.74 | 1272871.66 |

| № точек | Координаты X | Координаты Y |
|------------------|--------------|--------------|
| 1 | 2 | 3 |
| 1 | 760062.46 | 1272874.75 |
| подобъект № 1 | | |
| 28 | 759835.58 | 1272931.81 |
| 29 | 759834.55 | 1272933.16 |
| 30 | 759833.31 | 1272932.21 |
| 31 | 759834.35 | 1272930.86 |
| 28 | 759835.58 | 1272931.81 |
| подобъект № 2 | | |
| 32 | 759828.42 | 1272929.62 |
| 33 | 759827.51 | 1272931.05 |
| 34 | 759826.23 | 1272930.25 |
| 35 | 759827.15 | 1272928.81 |
| 32 | 759828.42 | 1272929.62 |
| подобъект № 3 | | |
| 36 | 759847.04 | 1272938.66 |
| 37 | 759845.85 | 1272940.27 |
| 38 | 759844.25 | 1272939.07 |
| 39 | 759845.44 | 1272937.47 |
| 36 | 759847.04 | 1272938.66 |
| 02:27:031001:3У5 | | |
| 1 | 759787.75 | 1273078.19 |
| 2 | 759788.26 | 1273081.31 |
| 3 | 759787.97 | 1273081.36 |
| 4 | 759788.46 | 1273088.34 |
| 5 | 759790.48 | 1273088.07 |
| 6 | 759791.18 | 1273094.03 |
| 7 | 759788.88 | 1273094.34 |
| 8 | 759790 | 1273110.36 |
| 9 | 759805.73 | 1273108.64 |
| 10 | 759801.67 | 1273032 |
| 11 | 759824.77 | 1273014.34 |
| 12 | 759842.36 | 1272971.58 |
| 13 | 759807.12 | 1272945.26 |
| 14 | 759806.59 | 1272945.99 |
| 15 | 759800.36 | 1272957.93 |
| 16 | 759811.55 | 1272972.9 |
| 17 | 759799.15 | 1273003.07 |
| 18 | 759788.51 | 1273026.18 |
| 19 | 759784.88 | 1273037.45 |
| 1 | 759787.75 | 1273078.19 |
| подобъект № 1 | | |
| 20 | 759800.48 | 1273063.59 |
| 21 | 759800.46 | 1273065.6 |
| 22 | 759798.46 | 1273065.58 |

| № точек | Координаты X | Координаты Y |
|------------------|--------------|--------------|
| 1 | 2 | 3 |
| 23 | 759798.47 | 1273063.58 |
| 20 | 759800.48 | 1273063.59 |
| подобъект № 2 | | |
| 24 | 759790.81 | 1273035.19 |
| 25 | 759791.15 | 1273037.16 |
| 26 | 759789.17 | 1273037.5 |
| 27 | 759788.84 | 1273035.53 |
| 24 | 759790.81 | 1273035.19 |
| подобъект № 3 | | |
| 28 | 759791.89 | 1273032.29 |
| 29 | 759792.29 | 1273034.26 |
| 30 | 759790.33 | 1273034.65 |
| 31 | 759789.94 | 1273032.69 |
| 28 | 759791.89 | 1273032.29 |
| подобъект № 4 | | |
| 32 | 759796.53 | 1273063.32 |
| 33 | 759796.51 | 1273065.32 |
| 34 | 759794.52 | 1273065.3 |
| 35 | 759794.52 | 1273063.31 |
| 32 | 759796.53 | 1273063.32 |
| подобъект № 5 | | |
| 36 | 759798.55 | 1273061.13 |
| 37 | 759798.54 | 1273063.13 |
| 38 | 759796.54 | 1273063.11 |
| 39 | 759796.55 | 1273061.12 |
| 36 | 759798.55 | 1273061.13 |
| подобъект № 6 | | |
| 40 | 759788.27 | 1273033.21 |
| 41 | 759788.76 | 1273035.15 |
| 42 | 759786.83 | 1273035.64 |
| 43 | 759786.34 | 1273033.7 |
| 40 | 759788.27 | 1273033.21 |
| 02:27:031001:3У6 | | |
| 1 | 759805.73 | 1273108.64 |
| 2 | 759792.78 | 1273110.05 |
| 3 | 759791.52 | 1273115.27 |
| 4 | 759805.88 | 1273112.2 |
| 5 | 759805.77 | 1273109.43 |
| 1 | 759805.73 | 1273108.64 |
| 02:27:031001:3У7 | | |
| 1 | 759791.52 | 1273115.27 |
| 2 | 759789.42 | 1273123.92 |
| 3 | 759790.2 | 1273132.98 |
| 4 | 759793.74 | 1273134.19 |

| № точек | Координаты X | Координаты Y |
|-------------------|--------------|--------------|
| 1 | 2 | 3 |
| 1 | 759791.52 | 1273115.27 |
| 02:27:031001:3У8 | | |
| 1 | 759804.07 | 1273172.75 |
| 2 | 759807.69 | 1273171.44 |
| 3 | 759809.05 | 1273171.44 |
| 4 | 759808.86 | 1273167.9 |
| 5 | 759805.77 | 1273109.43 |
| 6 | 759807.01 | 1273170.74 |
| 7 | 759803.93 | 1273170.96 |
| 1 | 759804.07 | 1273172.75 |
| 02:27:031001:3У9 | | |
| 1 | 760015.11 | 1273130.79 |
| 2 | 760015 | 1273130.9 |
| 3 | 760018.41 | 1273134.56 |
| 4 | 760018.52 | 1273134.46 |
| 1 | 760015.11 | 1273130.79 |
| 02:27:031001:3У10 | | |
| 1 | 760053.42 | 1272974.74 |
| 2 | 760048.33 | 1272977.48 |
| 3 | 760048.08 | 1272985.56 |
| 4 | 760046.63 | 1273032.78 |
| 5 | 760046.91 | 1273098.73 |
| 6 | 760022.96 | 1273122.87 |
| 7 | 760026.34 | 1273126.56 |
| 8 | 760051.92 | 1273100.78 |
| 9 | 760051.64 | 1273032.84 |
| 1 | 760053.42 | 1272974.74 |
| подобъект № 1 | | |
| 10 | 760039.59 | 1273109.08 |
| 11 | 760040.93 | 1273110.57 |
| 12 | 760039.43 | 1273111.91 |
| 13 | 760038.1 | 1273110.42 |
| 10 | 760039.59 | 1273109.08 |
| 02:27:030302:3У6 | | |
| 1 | 760078.47 | 1272898.93 |
| 2 | 760078.68 | 1272887.27 |
| 3 | 760077.72 | 1272873.16 |
| 4 | 760077.7 | 1272874.29 |
| 5 | 760078.59 | 1272887.28 |
| 6 | 760078.38 | 1272898.96 |
| 1 | 760078.47 | 1272898.93 |
| 02:27:030302:3У5 | | |
| 1 | 760084.01 | 1272990.1 |
| 2 | 760082.36 | 1272980.89 |

| № точек | Координаты X | Координаты Y |
|-----------------------|--------------|--------------|
| 1 | 2 | 3 |
| 3 | 760081.42 | 1272975.12 |
| 4 | 760081.4 | 1272975.63 |
| 5 | 760082.26 | 1272980.91 |
| 6 | 760083.92 | 1272990.15 |
| 1 | 760084.01 | 1272990.1 |
| 02:27:031001:3У4 | | |
| 1 | 759807.12 | 1272945.26 |
| 2 | 759842.36 | 1272971.58 |
| 3 | 759833.66 | 1272964.66 |
| 1 | 759807.12 | 1272945.26 |
| 02:27:030203:3У12 | | |
| 1 | 759804.07 | 1273172.75 |
| 2 | 759806.29 | 1273196.7 |
| 3 | 759810.37 | 1273196.36 |
| 4 | 759809.05 | 1273171.44 |
| 5 | 759807.69 | 1273171.44 |
| 1 | 759804.07 | 1273172.75 |
| 02:27:000000:55:3У43 | | |
| 1 | 759870.21 | 1273191.09 |
| 2 | 759806.43 | 1273198.22 |
| 3 | 759808.1 | 1273216.38 |
| 4 | 759852.56 | 1273212.3 |
| 1 | 759870.21 | 1273191.09 |
| 02:22:000000:411:3У8 | | |
| 1 | 751271.31 | 1281932.05 |
| 2 | 751272.63 | 1281933.56 |
| 3 | 751271.12 | 1281934.87 |
| 4 | 751269.8 | 1281933.37 |
| 1 | 751271.31 | 1281932.05 |
| 02:22:000000:411:3У10 | | |
| 1 | 751745.09 | 1281532.91 |
| 2 | 751747.03 | 1281535.7 |
| 3 | 751744.21 | 1281537.66 |
| 4 | 751742.28 | 1281534.87 |
| 1 | 751745.09 | 1281532.91 |
| 02:22:000000:411:3У9 | | |
| 1 | 751230.79 | 1281967.4 |
| 2 | 751232.05 | 1281968.95 |
| 3 | 751230.5 | 1281970.21 |
| 4 | 751229.24 | 1281968.66 |
| 1 | 751230.79 | 1281967.4 |
| 02:22:000000:411:3У15 | | |
| 1 | 751541.36 | 1281696.81 |
| 2 | 751541.72 | 1281697.21 |

| № точек | Координаты X | Координаты Y |
|-----------------------|--------------|--------------|
| 1 | 2 | 3 |
| 3 | 751540.22 | 1281698.54 |
| 4 | 751539.87 | 1281698.15 |
| 1 | 751541.36 | 1281696.81 |
| 02:22:000000:411:3У7 | | |
| 1 | 751353.2 | 1281788.77 |
| 2 | 751351.8 | 1281790.2 |
| 3 | 751350.37 | 1281788.79 |
| 4 | 751351.77 | 1281787.37 |
| 1 | 751353.2 | 1281788.77 |
| 02:22:000000:411:3У11 | | |
| 1 | 751728.66 | 1281529.2 |
| 2 | 751730.03 | 1281530.66 |
| 3 | 751728.58 | 1281532.03 |
| 4 | 751727.2 | 1281530.58 |
| 1 | 751728.66 | 1281529.2 |
| 02:22:000000:411:3У12 | | |
| 1 | 751682.8 | 1281569.97 |
| 2 | 751683.71 | 1281570.97 |
| 3 | 751682.11 | 1281572.19 |
| 4 | 751681.32 | 1281571.32 |
| 1 | 751682.8 | 1281569.97 |
| 02:22:030506:165:3У1 | | |
| 1 | 751224.16 | 1281291.64 |
| 2 | 751223.25 | 1281300.79 |
| 3 | 751217.08 | 1281300.18 |
| 4 | 751217.12 | 1281299.78 |
| 5 | 751214.5 | 1281299.03 |
| 6 | 751213.7 | 1281298.8 |
| 7 | 751214.01 | 1281295.65 |
| 8 | 751214.83 | 1281295.61 |
| 9 | 751217.55 | 1281295.42 |
| 10 | 751217.99 | 1281291.02 |
| 1 | 751224.16 | 1281291.64 |
| 02:22:000000:4191(1) | | |
| 1 | 751420.94 | 1281804.07 |
| 2 | 751434.89 | 1281818.25 |
| 3 | 751430.39 | 1281822.22 |
| 4 | 751416.39 | 1281808 |
| 1 | 751420.94 | 1281804.07 |
| 02:22:000000:4191(2) | | |
| 1 | 751720.73 | 1281493.5 |
| 2 | 751722.96 | 1281495.15 |
| 3 | 751728.65 | 1281500.31 |
| 4 | 751643.23 | 1281454.89 |

| № точек | Координаты X | Координаты Y |
|----------------------|--------------|--------------|
| 1 | 2 | 3 |
| 5 | 751643.34 | 1281454.35 |
| 6 | 751672.97 | 1281470.48 |
| 7 | 751675.38 | 1281466.45 |
| 1 | 751720.73 | 1281493.5 |
| 02:22:000000:4191(3) | | |
| 1 | 751313.5 | 1281311.56 |
| 2 | 751367.93 | 1281333.71 |
| 3 | 751462.7 | 1281370.97 |
| 4 | 751544.48 | 1281407.04 |
| 5 | 751643.22 | 1281454.88 |
| 6 | 751643.33 | 1281454.34 |
| 7 | 751617.29 | 1281440.17 |
| 8 | 751544.51 | 1281404.42 |
| 9 | 751493.9 | 1281378.17 |
| 10 | 751465.01 | 1281365.43 |
| 11 | 751370.16 | 1281328.14 |
| 12 | 751275.72 | 1281289.7 |
| 13 | 751218.89 | 1281261.71 |
| 14 | 751216.86 | 1281267.38 |
| 15 | 751252.36 | 1281284.88 |
| 16 | 751273.26 | 1281295.18 |
| 1 | 751313.5 | 1281311.56 |
| 02:22:000000:4191(4) | | |
| 1 | 751202.54 | 1281253.49 |
| 2 | 751202.29 | 1281254.36 |
| 3 | 751199.26 | 1281264.92 |
| 4 | 751202.2 | 1281266.02 |
| 5 | 751183.37 | 1281261.39 |
| 6 | 751173.08 | 1281255.72 |
| 7 | 751176.9 | 1281245.54 |
| 1 | 751202.54 | 1281253.49 |
| 02:22:030506:3У1 | | |
| 1 | 751386.69 | 1281777.82 |
| 2 | 751365.47 | 1281759.21 |
| 3 | 751338.92 | 1281779.46 |
| 4 | 751291.49 | 1281815.64 |
| 5 | 751245.58 | 1281856 |
| 6 | 751261.29 | 1281934.45 |
| 7 | 751225.29 | 1281966.11 |
| 8 | 751224.55 | 1281977.57 |
| 9 | 751216.89 | 1281984.3 |
| 10 | 751216.9 | 1281984.32 |
| 11 | 751235.38 | 1282005.33 |
| 12 | 751245.89 | 1281996.09 |

| № точек | Координаты X | Координаты Y |
|------------------|--------------|--------------|
| 1 | 2 | 3 |
| 13 | 751251.75 | 1281990.94 |
| 14 | 751252.49 | 1281979.48 |
| 15 | 751257.08 | 1281975.44 |
| 16 | 751291.92 | 1281944.81 |
| 17 | 751287.3 | 1281921.71 |
| 18 | 751276.21 | 1281866.35 |
| 19 | 751309.61 | 1281836.99 |
| 20 | 751386.91 | 1281778.05 |
| 1 | 751386.69 | 1281777.82 |
| подобъект № 1 | | |
| 21 | 751230.79 | 1281967.4 |
| 22 | 751232.05 | 1281968.95 |
| 23 | 751230.5 | 1281970.21 |
| 24 | 751229.24 | 1281968.66 |
| 21 | 751230.79 | 1281967.4 |
| подобъект № 2 | | |
| 25 | 751271.31 | 1281932.05 |
| 26 | 751272.63 | 1281933.56 |
| 27 | 751271.12 | 1281934.87 |
| 28 | 751269.8 | 1281933.37 |
| 25 | 751271.31 | 1281932.05 |
| подобъект № 3 | | |
| 29 | 751353.2 | 1281788.77 |
| 30 | 751351.8 | 1281790.2 |
| 31 | 751350.37 | 1281788.79 |
| 32 | 751351.77 | 1281787.37 |
| 29 | 751353.2 | 1281788.77 |
| 02:22:030506:3У2 | | |
| 1 | 751744.61 | 1281520.13 |
| 2 | 751738.3 | 1281524.94 |
| 3 | 751712.2 | 1281514.04 |
| 4 | 751447.16 | 1281716.11 |
| 5 | 751430.89 | 1281709.31 |
| 6 | 751397.89 | 1281734.48 |
| 7 | 751370.34 | 1281755.49 |
| 8 | 751390.82 | 1281773.46 |
| 9 | 751391.73 | 1281774.38 |
| 10 | 751435.01 | 1281741.38 |
| 11 | 751451.28 | 1281748.18 |
| 12 | 751695.61 | 1281561.9 |
| 13 | 751716.32 | 1281546.1 |
| 14 | 751742.42 | 1281557.01 |
| 15 | 751761.58 | 1281542.4 |
| 1 | 751744.61 | 1281520.13 |

| № точек | Координаты X | Координаты Y |
|-----------------------|--------------|--------------|
| 1 | 2 | 3 |
| Подобъект №1 | | |
| 16 | 751682.8 | 1281569.97 |
| 17 | 751683.71 | 1281570.97 |
| 18 | 751682.11 | 1281572.19 |
| 19 | 751681.32 | 1281571.32 |
| 16 | 751682.8 | 1281569.97 |
| Подобъект №2 | | |
| 20 | 751745.09 | 1281532.91 |
| 21 | 751747.03 | 1281535.7 |
| 22 | 751744.21 | 1281537.66 |
| 23 | 751742.28 | 1281534.87 |
| 20 | 751745.09 | 1281532.91 |
| Подобъект №3 | | |
| 24 | 751728.66 | 1281529.2 |
| 25 | 751730.03 | 1281530.66 |
| 26 | 751728.58 | 1281532.03 |
| 27 | 751727.2 | 1281530.58 |
| 24 | 751728.66 | 1281529.2 |
| 02:22:000000:411:3У14 | | |
| 1 | 751589.42 | 1281654.07 |
| 2 | 751589.99 | 1281654.73 |
| 3 | 751588.48 | 1281656.04 |
| 4 | 751587.92 | 1281655.4 |
| 1 | 751589.42 | 1281654.07 |
| 02:22:000000:4191(5) | | |
| 1 | 751390.82 | 1281773.46 |
| 2 | 751391.73 | 1281774.38 |
| 3 | 751386.91 | 1281778.05 |
| 4 | 751386.69 | 1281777.82 |
| 5 | 751365.47 | 1281759.21 |
| 6 | 751370.34 | 1281755.49 |
| 1 | 751390.82 | 1281773.46 |
| 02:22:030506:3У3 | | |
| 1 | 751541.36 | 1281696.81 |
| 2 | 751541.72 | 1281697.21 |
| 3 | 751540.22 | 1281698.54 |
| 4 | 751539.87 | 1281698.15 |
| 5 | 751444.81 | 1281783.45 |
| 6 | 751420.94 | 1281804.07 |
| 7 | 751434.89 | 1281818.25 |
| 8 | 751430.39 | 1281822.22 |
| 9 | 751416.39 | 1281808 |
| 10 | 751373.99 | 1281844.62 |
| 11 | 751290.89 | 1281918.46 |

| № точек | Координаты X | Координаты Y |
|----------------------|--------------|--------------|
| 1 | 2 | 3 |
| 12 | 751287.3 | 1281921.71 |
| 13 | 751291.92 | 1281944.81 |
| 14 | 751252.49 | 1281979.48 |
| 15 | 751251.75 | 1281990.94 |
| 16 | 751254.6 | 1281989.17 |
| 17 | 751262.64 | 1281982.11 |
| 18 | 751309.65 | 1281939.24 |
| 19 | 751392.52 | 1281865.62 |
| 20 | 751463.39 | 1281804.4 |
| 21 | 751583.7 | 1281696.44 |
| 22 | 751618.07 | 1281666.14 |
| 23 | 751664.76 | 1281626.45 |
| 24 | 751742.42 | 1281557.01 |
| 25 | 751716.32 | 1281546.1 |
| 26 | 751695.61 | 1281561.9 |
| 27 | 751646.28 | 1281605.41 |
| 28 | 751599.65 | 1281645.05 |
| 29 | 751589.42 | 1281654.07 |
| 30 | 751565.01 | 1281675.59 |
| 1 | 751541.36 | 1281696.81 |
| Подобъект №1 | | |
| 31 | 751589.42 | 1281654.07 |
| 32 | 751587.92 | 1281655.4 |
| 33 | 751588.48 | 1281656.04 |
| 34 | 751589.99 | 1281654.73 |
| 31 | 751589.42 | 1281654.07 |
| 02:22:000000:4191(6) | | |
| 1 | 751219.37 | 1281260.35 |
| 2 | 751216.12 | 1281269.44 |
| 3 | 751202.2 | 1281266.02 |
| 4 | 751199.26 | 1281264.92 |
| 5 | 751202.29 | 1281254.36 |
| 6 | 751209.03 | 1281256.59 |
| 1 | 751219.37 | 1281260.35 |
| 02:22:030506:3У4 | | |
| 1 | 751464.35 | 1281362.85 |
| 2 | 751475.65 | 1281368.71 |
| 3 | 751493.9 | 1281378.17 |
| 4 | 751465.01 | 1281365.43 |
| 5 | 751370.16 | 1281328.14 |
| 6 | 751275.72 | 1281289.7 |
| 7 | 751218.89 | 1281261.71 |
| 8 | 751219.37 | 1281260.35 |
| 9 | 751224.76 | 1281262.32 |

| № точек | Координаты X | Координаты Y |
|------------------|--------------|--------------|
| 1 | 2 | 3 |
| 10 | 751306.64 | 1281298.25 |
| 11 | 751405.49 | 1281340.03 |
| 1 | 751464.35 | 1281362.85 |
| 02:22:030506:3У5 | | |
| 1 | 751251.96 | 1281284.7 |
| 2 | 751222.6 | 1281273.68 |
| 3 | 751202.2 | 1281266.02 |
| 4 | 751216.12 | 1281269.44 |
| 5 | 751216.86 | 1281267.38 |
| 6 | 751252.36 | 1281284.88 |
| 1 | 751251.96 | 1281284.7 |
| 02:22:030506:3У6 | | |
| 1 | 751643.23 | 1281454.89 |
| 2 | 751728.65 | 1281500.31 |
| 3 | 751746.38 | 1281516.37 |
| 4 | 751744.61 | 1281520.13 |
| 5 | 751743.01 | 1281521.35 |
| 6 | 751737.03 | 1281517.58 |
| 7 | 751737.02 | 1281517.6 |
| 8 | 751671.74 | 1281476.55 |
| 9 | 751410.9 | 1281362.7 |
| 10 | 751406.82 | 1281352.28 |
| 11 | 751313.5 | 1281311.56 |
| 12 | 751367.93 | 1281333.71 |
| 13 | 751462.7 | 1281370.97 |
| 14 | 751544.47 | 1281407.04 |
| 1 | 751643.23 | 1281454.89 |
| 02:22:030506:3У7 | | |
| 1 | 751671.74 | 1281476.55 |
| 2 | 751737.02 | 1281517.6 |
| 3 | 751737.03 | 1281517.58 |
| 4 | 751743.01 | 1281521.35 |
| 5 | 751738.3 | 1281524.94 |
| 6 | 751712.2 | 1281514.04 |
| 7 | 751697.15 | 1281525.51 |
| 8 | 751659.57 | 1281501.79 |
| 9 | 751389.07 | 1281383.72 |
| 10 | 751384.99 | 1281373.3 |
| 11 | 751241.77 | 1281310.79 |
| 12 | 751163.45 | 1281281.38 |
| 13 | 751168.5 | 1281267.91 |
| 14 | 751173.08 | 1281255.72 |
| 15 | 751183.37 | 1281261.39 |
| 16 | 751202.2 | 1281266.02 |

| № точек | Координаты X | Координаты Y |
|----------------------|--------------|--------------|
| 1 | 2 | 3 |
| 17 | 751251.96 | 1281284.7 |
| 18 | 751252.36 | 1281284.88 |
| 19 | 751273.26 | 1281295.18 |
| 20 | 751313.5 | 1281311.56 |
| 21 | 751406.82 | 1281352.28 |
| 22 | 751410.9 | 1281362.7 |
| 1 | 751671.74 | 1281476.55 |
| подобъект № 1 | | |
| 23 | 751224.16 | 1281291.64 |
| 24 | 751217.99 | 1281291.02 |
| 25 | 751217.55 | 1281295.42 |
| 26 | 751214.83 | 1281295.61 |
| 27 | 751214.01 | 1281295.65 |
| 28 | 751213.7 | 1281298.8 |
| 29 | 751214.5 | 1281299.03 |
| 30 | 751217.12 | 1281299.78 |
| 31 | 751217.08 | 1281300.18 |
| 32 | 751223.25 | 1281300.79 |
| 23 | 751224.16 | 1281291.64 |
| 02:22:000000:189(14) | | |
| 1 | 749093.48 | 1283400.25 |
| 2 | 749085.26 | 1283405.95 |
| 3 | 749101.77 | 1283428.58 |
| 4 | 749106.62 | 1283425.22 |
| 5 | 749114.83 | 1283429.09 |
| 1 | 749093.48 | 1283400.25 |
| 02:22:000000:189(15) | | |
| 1 | 748567.87 | 1283023.83 |
| 2 | 748561.4 | 1283018.65 |
| 3 | 748555.82 | 1283029.03 |
| 4 | 748554.07 | 1283032.28 |
| 5 | 748569.86 | 1283025.27 |
| 1 | 748567.87 | 1283023.83 |
| 02:22:000000:87:3У5 | | |
| 1 | 749307.87 | 1283487.49 |
| 2 | 749273.76 | 1283515.56 |
| 3 | 749290.82 | 1283523.62 |
| 1 | 749307.87 | 1283487.49 |
| 02:22:000000:411:3У3 | | |
| 1 | 749116.91 | 1283449.35 |
| 2 | 749085.72 | 1283450.06 |
| 3 | 749072.21 | 1283449.08 |
| 4 | 749064.36 | 1283454.52 |
| 5 | 749085.57 | 1283456.06 |

| № точек | Координаты X | Координаты Y |
|----------------------|--------------|--------------|
| 1 | 2 | 3 |
| 6 | 749121.23 | 1283455.26 |
| 1 | 749116.91 | 1283449.35 |
| 02:22:000000:278:3У1 | | |
| 1 | 748586.66 | 1283071.23 |
| 2 | 748545.13 | 1283048.91 |
| 3 | 748554.07 | 1283032.28 |
| 4 | 748528.71 | 1283043.55 |
| 5 | 748516.22 | 1283043.55 |
| 6 | 748507.21 | 1283060.31 |
| 7 | 748559.16 | 1283088.24 |
| 8 | 748559.62 | 1283103.18 |
| 9 | 748747.61 | 1283280.12 |
| 10 | 748762.81 | 1283288.99 |
| 11 | 748775.99 | 1283264.27 |
| 12 | 748764.48 | 1283257.55 |
| 13 | 748587.25 | 1283090.74 |
| 1 | 748586.66 | 1283071.23 |
| 02:22:000000:189(16) | | |
| 1 | 748562.45 | 1283016.7 |
| 2 | 748537.79 | 1283003.44 |
| 3 | 748516.22 | 1283043.55 |
| 4 | 748528.71 | 1283043.55 |
| 5 | 748554.07 | 1283032.28 |
| 6 | 748555.82 | 1283029.03 |
| 1 | 748562.45 | 1283016.7 |
| 02:22:000000:278:3У3 | | |
| 1 | 749064.36 | 1283454.52 |
| 2 | 749060.09 | 1283454.21 |
| 3 | 749062.9 | 1283455.53 |
| 1 | 749064.36 | 1283454.52 |
| 02:22:000000:278:3У6 | | |
| 1 | 749116.91 | 1283449.35 |
| 2 | 749121.23 | 1283455.26 |
| 3 | 749085.57 | 1283456.06 |
| 4 | 749074.33 | 1283455.24 |
| 5 | 749076.68 | 1283456.43 |
| 6 | 749113.61 | 1283470.16 |
| 7 | 749129.62 | 1283474.02 |
| 8 | 749135.36 | 1283474.6 |
| 9 | 749109.15 | 1283438.69 |
| 10 | 749094.89 | 1283433.35 |
| 11 | 749072.21 | 1283449.08 |
| 12 | 749085.72 | 1283450.06 |
| 1 | 749116.91 | 1283449.35 |

| № точек | Координаты X | Координаты Y |
|----------------------|--------------|--------------|
| 1 | 2 | 3 |
| 02:22:000000:189(17) | | |
| 1 | 748816.21 | 1283287.74 |
| 2 | 748775.99 | 1283264.27 |
| 3 | 748762.81 | 1283288.99 |
| 4 | 748780.98 | 1283299.59 |
| 5 | 748812.14 | 1283308.09 |
| 1 | 748816.21 | 1283287.74 |
| 02:22:000000:411:3У1 | | |
| 1 | 749072.21 | 1283449.08 |
| 2 | 749045.03 | 1283447.1 |
| 3 | 749060.09 | 1283454.21 |
| 4 | 749064.36 | 1283454.52 |
| 1 | 749072.21 | 1283449.08 |
| 02:22:000000:278:3У2 | | |
| 1 | 749085.26 | 1283405.95 |
| 2 | 749060.23 | 1283423.31 |
| 3 | 748999.11 | 1283394.46 |
| 4 | 748816.21 | 1283287.74 |
| 5 | 748812.14 | 1283308.09 |
| 6 | 748780.98 | 1283299.59 |
| 7 | 748986.61 | 1283419.52 |
| 8 | 749045.03 | 1283447.1 |
| 9 | 749072.21 | 1283449.08 |
| 10 | 749101.77 | 1283428.58 |
| 1 | 749085.26 | 1283405.95 |
| 02:22:000000:278:3У8 | | |
| 1 | 749003.06 | 1283382.33 |
| 2 | 748842.93 | 1283293.51 |
| 3 | 748817.89 | 1283279.33 |
| 4 | 748816.21 | 1283287.74 |
| 5 | 748999.11 | 1283394.46 |
| 6 | 749060.23 | 1283423.31 |
| 7 | 749065.69 | 1283419.53 |
| 8 | 749053.51 | 1283413.33 |
| 1 | 749003.06 | 1283382.33 |
| 02:22:000000:189(18) | | |
| 1 | 749126.21 | 1283444.45 |
| 2 | 749121.18 | 1283443.19 |
| 3 | 749109.15 | 1283438.69 |
| 4 | 749135.36 | 1283474.6 |
| 5 | 749149.59 | 1283476.04 |
| 1 | 749126.21 | 1283444.45 |
| 02:22:000000:278:3У4 | | |
| 1 | 749237 | 1283455.79 |

| № точек | Координаты X | Координаты Y |
|-----------------------|--------------|--------------|
| 1 | 2 | 3 |
| 2 | 749103.95 | 1283393 |
| 3 | 749093.48 | 1283400.25 |
| 4 | 749114.83 | 1283429.09 |
| 5 | 749210.43 | 1283474.21 |
| 6 | 749211.42 | 1283486.15 |
| 7 | 749262.1 | 1283510.06 |
| 8 | 749262.62 | 1283503.83 |
| 9 | 749274.09 | 1283484.76 |
| 10 | 749237.99 | 1283467.72 |
| 1 | 749237 | 1283455.79 |
| 02:22:000000:278:3У10 | | |
| 1 | 749311.03 | 1283467.6 |
| 2 | 749305.11 | 1283466.91 |
| 3 | 749310.98 | 1283468.07 |
| 1 | 749311.03 | 1283467.6 |
| 02:22:000000:411:3У2 | | |
| 1 | 749285.37 | 1283477.43 |
| 2 | 749281.75 | 1283477.02 |
| 3 | 749281.71 | 1283477.3 |
| 4 | 749277.45 | 1283486.34 |
| 5 | 749274.09 | 1283484.76 |
| 6 | 749262.62 | 1283503.83 |
| 7 | 749262.1 | 1283510.06 |
| 8 | 749267.9 | 1283512.8 |
| 9 | 749268.5 | 1283505.6 |
| 1 | 749285.37 | 1283477.43 |
| 02:22:000000:278:3У11 | | |
| 1 | 749210.43 | 1283474.21 |
| 2 | 749156.05 | 1283448.55 |
| 3 | 749133.45 | 1283446.26 |
| 4 | 749126.21 | 1283444.45 |
| 5 | 749149.59 | 1283476.04 |
| 6 | 749206.75 | 1283481.81 |
| 7 | 749211.11 | 1283482.43 |
| 1 | 749210.43 | 1283474.21 |
| 02:22:000000:278:3У7 | | |
| 1 | 748681.04 | 1283146.11 |
| 2 | 748637.59 | 1283091.85 |
| 3 | 748589.42 | 1283039.4 |
| 4 | 748569.86 | 1283025.27 |
| 5 | 748554.07 | 1283032.28 |
| 6 | 748547.93 | 1283043.71 |
| 7 | 748551.22 | 1283046.35 |
| 8 | 748570.69 | 1283060.41 |

| № точек | Координаты X | Координаты Y |
|----------------------|--------------|--------------|
| 1 | 2 | 3 |
| 9 | 748574.75 | 1283064.83 |
| 10 | 748586.66 | 1283071.23 |
| 11 | 748586.87 | 1283078.02 |
| 12 | 748616.72 | 1283110.52 |
| 13 | 748642.45 | 1283142.69 |
| 14 | 748764.48 | 1283257.55 |
| 15 | 748775.99 | 1283264.27 |
| 16 | 748780.24 | 1283256.31 |
| 17 | 748770.21 | 1283248.97 |
| 18 | 748705.96 | 1283178.77 |
| 1 | 748681.04 | 1283146.11 |
| 02:22:000000:189(19) | | |
| 1 | 748809.99 | 1283274.85 |
| 2 | 748783.93 | 1283259.02 |
| 3 | 748780.24 | 1283256.31 |
| 4 | 748775.99 | 1283264.27 |
| 5 | 748816.21 | 1283287.74 |
| 6 | 748817.89 | 1283279.33 |
| 1 | 748809.99 | 1283274.85 |
| 02:22:000000:411:3У6 | | |
| 1 | 749310.98 | 1283468.07 |
| 2 | 749305.11 | 1283466.91 |
| 3 | 749283.22 | 1283464.37 |
| 4 | 749281.75 | 1283477.02 |
| 5 | 749285.37 | 1283477.43 |
| 6 | 749309.57 | 1283480.13 |
| 1 | 749310.98 | 1283468.07 |
| 02:22:000000:278:3У5 | | |
| 1 | 749309.57 | 1283480.13 |
| 2 | 749285.37 | 1283477.43 |
| 3 | 749268.5 | 1283505.6 |
| 4 | 749267.9 | 1283512.8 |
| 5 | 749273.76 | 1283515.56 |
| 6 | 749307.87 | 1283487.49 |
| 7 | 749308.99 | 1283485.1 |
| 8 | 749309.41 | 1283481.5 |
| 1 | 749309.57 | 1283480.13 |
| 02:22:000000:278:3У9 | | |
| 1 | 749278.23 | 1283466.6 |
| 2 | 749274.83 | 1283464.21 |
| 3 | 749258.11 | 1283460.83 |
| 4 | 749237.17 | 1283457.86 |
| 5 | 749237.18 | 1283457.96 |
| 6 | 749237.3 | 1283458.94 |

| № точек | Координаты X | Координаты Y |
|-----------------------|--------------|--------------|
| 1 | 2 | 3 |
| 7 | 749237.99 | 1283467.72 |
| 8 | 749274.09 | 1283484.76 |
| 9 | 749278.93 | 1283476.71 |
| 10 | 749275.87 | 1283476.37 |
| 11 | 749272.49 | 1283475.48 |
| 1 | 749278.23 | 1283466.6 |
| 02:22:000000:411:3У5 | | |
| 1 | 749274.09 | 1283484.76 |
| 2 | 749277.45 | 1283486.34 |
| 3 | 749281.71 | 1283477.3 |
| 4 | 749281.74 | 1283477.02 |
| 5 | 749278.93 | 1283476.71 |
| 1 | 749274.09 | 1283484.76 |
| 02:22:000000:411:3У4 | | |
| 1 | 749278.23 | 1283466.6 |
| 2 | 749282.6 | 1283469.68 |
| 3 | 749281.74 | 1283477.02 |
| 4 | 749278.93 | 1283476.71 |
| 5 | 749275.87 | 1283476.37 |
| 6 | 749272.49 | 1283475.48 |
| 1 | 749278.23 | 1283466.6 |
| 02:22:030504:24:3У2 | | |
| 1 | 755851.54 | 1280494.01 |
| 2 | 755849.21 | 1280506.76 |
| 3 | 755836.12 | 1280502.17 |
| 4 | 755663.58 | 1280456.18 |
| 5 | 755611.86 | 1280439.68 |
| 6 | 755554.81 | 1280423.13 |
| 7 | 755559.68 | 1280418.47 |
| 8 | 755729.69 | 1280467.97 |
| 9 | 755796.45 | 1280486.04 |
| 1 | 755851.54 | 1280494.01 |
| 02:22:000000:411:3У16 | | |
| 1 | 755894.91 | 1280491.68 |
| 2 | 755891.7 | 1280513.88 |
| 3 | 755889.7 | 1280527.73 |
| 4 | 755861.98 | 1280523.72 |
| 5 | 755863.71 | 1280511.83 |
| 6 | 755863.99 | 1280509.87 |
| 7 | 755865.98 | 1280496.1 |
| 8 | 755851.54 | 1280494.01 |
| 9 | 755852.11 | 1280490.89 |
| 10 | 755852.89 | 1280487.85 |
| 1 | 755894.91 | 1280491.68 |

| № точек | Координаты X | Координаты Y |
|-----------------------|--------------|--------------|
| 1 | 2 | 3 |
| 02:22:000000:411:3У17 | | |
| 1 | 755865.98 | 1280496.1 |
| 2 | 755863.99 | 1280509.87 |
| 3 | 755863.71 | 1280511.83 |
| 4 | 755849.21 | 1280506.76 |
| 5 | 755851.54 | 1280494.01 |
| 1 | 755865.98 | 1280496.1 |
| 02:22:030504:24:3У1 | | |
| 1 | 755897.7 | 1280472.39 |
| 2 | 755894.91 | 1280491.68 |
| 3 | 755852.89 | 1280487.85 |
| 4 | 755852.11 | 1280490.89 |
| 5 | 755851.54 | 1280494.01 |
| 6 | 755796.45 | 1280486.04 |
| 7 | 755729.69 | 1280467.97 |
| 8 | 755559.68 | 1280418.47 |
| 9 | 755554.81 | 1280423.13 |
| 10 | 755550.8 | 1280426.97 |
| 11 | 755544.17 | 1280420.05 |
| 12 | 755533.99 | 1280409.42 |
| 13 | 755531.44 | 1280406.75 |
| 14 | 755540.01 | 1280398.54 |
| 15 | 755541.55 | 1280397.07 |
| 16 | 755545.39 | 1280393.39 |
| 17 | 755551.99 | 1280387.07 |
| 18 | 755737.16 | 1280440.98 |
| 19 | 755801.31 | 1280458.45 |
| 1 | 755897.7 | 1280472.39 |
| 02:27:000000:236(23) | | |
| 1 | 761719.38 | 1275661.24 |
| 2 | 761718.28 | 1275662.91 |
| 3 | 761719.95 | 1275664.01 |
| 4 | 761721.05 | 1275662.35 |
| 1 | 761719.38 | 1275661.24 |
| 02:27:000000:236(24) | | |
| 1 | 761719.52 | 1275665.4 |
| 2 | 761718.52 | 1275667.13 |
| 3 | 761720.25 | 1275668.13 |
| 4 | 761721.25 | 1275666.39 |
| 1 | 761719.52 | 1275665.4 |
| 02:27:000000:236(25) | | |
| 1 | 761715.9 | 1275663.25 |
| 2 | 761714.83 | 1275664.93 |

| № точек | Координаты X | Координаты Y |
|----------------------|--------------|--------------|
| 1 | 2 | 3 |
| 3 | 761716.52 | 1275666 |
| 4 | 761717.59 | 1275664.32 |
| 1 | 761715.9 | 1275663.25 |
| 02:27:000000:236(26) | | |
| 1 | 761402.54 | 1275699 |
| 2 | 761396.75 | 1275711.18 |
| 3 | 761421.69 | 1275725.61 |
| 4 | 761425.89 | 1275715.21 |
| 5 | 761452.18 | 1275737.9 |
| 6 | 761464.4 | 1275744.2 |
| 7 | 761425.81 | 1275711.9 |
| 8 | 761421.22 | 1275708.22 |
| 1 | 761402.54 | 1275699 |
| 02:27:000000:236(27) | | |
| 1 | 761466.79 | 1275721.88 |
| 2 | 761465.77 | 1275723.59 |
| 3 | 761467.48 | 1275724.62 |
| 4 | 761468.51 | 1275722.9 |
| 1 | 761466.79 | 1275721.88 |
| 02:27:000000:230(18) | | |
| 1 | 761427.36 | 1275711.25 |
| 2 | 761421.22 | 1275708.22 |
| 3 | 761425.81 | 1275711.9 |
| 4 | 761464.4 | 1275744.2 |
| 5 | 761538.26 | 1275782.26 |
| 6 | 761544.91 | 1275778.52 |
| 7 | 761528.62 | 1275775.83 |
| 8 | 761516.94 | 1275769.45 |
| 9 | 761492.6 | 1275757.81 |
| 10 | 761464.52 | 1275733.97 |
| 11 | 761447.05 | 1275718.84 |
| 12 | 761434.12 | 1275704.54 |
| 13 | 761431.34 | 1275703.17 |
| 1 | 761427.36 | 1275711.25 |
| 02:27:030202:3У9 | | |
| 1 | 761594.81 | 1275733.68 |
| 2 | 761557.74 | 1275758.43 |
| 3 | 761489.86 | 1275732 |
| 4 | 761434.12 | 1275704.54 |
| 5 | 761447.05 | 1275718.84 |
| 6 | 761464.52 | 1275733.97 |
| 7 | 761492.6 | 1275757.81 |
| 8 | 761516.94 | 1275769.45 |
| 9 | 761528.62 | 1275775.83 |

| № точек | Координаты X | Координаты Y |
|----------------------|--------------|--------------|
| 1 | 2 | 3 |
| 10 | 761544.91 | 1275778.52 |
| 11 | 761566.34 | 1275766.44 |
| 12 | 761623.99 | 1275734.55 |
| 1 | 761594.81 | 1275733.68 |
| подобъект № 1 | | |
| 13 | 761466.79 | 1275721.88 |
| 14 | 761468.51 | 1275722.9 |
| 15 | 761467.48 | 1275724.62 |
| 16 | 761465.77 | 1275723.59 |
| 13 | 761466.79 | 1275721.88 |
| 02:27:030202:4:3У4 | | |
| 1 | 761594.81 | 1275733.68 |
| 2 | 761623.99 | 1275734.55 |
| 3 | 761688.59 | 1275698.8 |
| 4 | 761729.73 | 1275670.35 |
| 5 | 761772 | 1275652.39 |
| 6 | 761822.81 | 1275632.06 |
| 7 | 761823.27 | 1275631.09 |
| 8 | 761816.35 | 1275627.96 |
| 9 | 761809.61 | 1275630.92 |
| 10 | 761794.07 | 1275624.87 |
| 11 | 761687.81 | 1275671.58 |
| 1 | 761594.81 | 1275733.68 |
| подобъект № 1 | | |
| 12 | 761719.52 | 1275665.4 |
| 13 | 761721.25 | 1275666.39 |
| 14 | 761720.25 | 1275668.13 |
| 15 | 761718.52 | 1275667.13 |
| 12 | 761719.52 | 1275665.4 |
| подобъект № 2 | | |
| 16 | 761719.38 | 1275661.24 |
| 17 | 761721.05 | 1275662.35 |
| 18 | 761719.95 | 1275664.01 |
| 19 | 761718.28 | 1275662.91 |
| 16 | 761719.38 | 1275661.24 |
| подобъект № 3 | | |
| 20 | 761715.9 | 1275663.25 |
| 21 | 761717.59 | 1275664.32 |
| 22 | 761716.52 | 1275666 |
| 23 | 761714.83 | 1275664.93 |
| 20 | 761715.9 | 1275663.25 |
| 02:27:000000:229(42) | | |
| 1 | 761835.7 | 1275605.98 |

| № точек | Координаты X | Координаты Y |
|----------------------|--------------|--------------|
| 1 | 2 | 3 |
| 2 | 761835.39 | 1275605.84 |
| 3 | 761835.64 | 1275606.11 |
| 1 | 761835.7 | 1275605.98 |
| 02:27:000000:229(43) | | |
| 1 | 761823.83 | 1275600.61 |
| 2 | 761821.73 | 1275599.66 |
| 3 | 761819.9 | 1275603.51 |
| 4 | 761822.66 | 1275604.81 |
| 5 | 761824.49 | 1275600.92 |
| 1 | 761823.83 | 1275600.61 |
| 02:27:000000:229(44) | | |
| 1 | 761818.39 | 1275608.54 |
| 2 | 761816.76 | 1275613.68 |
| 3 | 761819.64 | 1275614.6 |
| 4 | 761821.27 | 1275609.45 |
| 1 | 761818.39 | 1275608.54 |
| 02:27:000000:236(28) | | |
| 1 | 761789.27 | 1275599.69 |
| 2 | 761787.81 | 1275601.06 |
| 3 | 761789.17 | 1275602.52 |
| 4 | 761790.64 | 1275601.16 |
| 1 | 761789.27 | 1275599.69 |
| 02:27:000000:236(29) | | |
| 1 | 761752.17 | 1275632.59 |
| 2 | 761750.65 | 1275633.88 |
| 3 | 761751.94 | 1275635.4 |
| 4 | 761753.47 | 1275634.11 |
| 1 | 761752.17 | 1275632.59 |
| 02:27:000000:236(30) | | |
| 1 | 761402.54 | 1275699 |
| 2 | 761421.22 | 1275708.22 |
| 3 | 761404.32 | 1275694.66 |
| 4 | 761402.25 | 1275698.85 |
| 1 | 761402.54 | 1275699 |
| 02:27:000000:230(19) | | |
| 1 | 761427.36 | 1275711.25 |
| 2 | 761431.34 | 1275703.17 |
| 3 | 761434.12 | 1275704.54 |
| 4 | 761425.36 | 1275694.84 |
| 5 | 761410.44 | 1275682.25 |
| 6 | 761408.37 | 1275686.45 |
| 7 | 761404.32 | 1275694.66 |
| 8 | 761421.22 | 1275708.22 |
| 1 | 761427.36 | 1275711.25 |

| № точек | Координаты X | Координаты Y |
|--------------------|--------------|--------------|
| 1 | 2 | 3 |
| 02:27:030202:4:3У3 | | |
| 1 | 761823.83 | 1275600.61 |
| 2 | 761824.49 | 1275600.92 |
| 3 | 761822.66 | 1275604.81 |
| 4 | 761819.9 | 1275603.51 |
| 5 | 761821.73 | 1275599.66 |
| 6 | 761816.51 | 1275597.3 |
| 7 | 761808.96 | 1275600.62 |
| 8 | 761793.42 | 1275594.57 |
| 9 | 761674.3 | 1275646.93 |
| 10 | 761554.32 | 1275727.05 |
| 11 | 761536.12 | 1275719.96 |
| 12 | 761536.26 | 1275720.07 |
| 13 | 761538.12 | 1275722.38 |
| 14 | 761556.71 | 1275727.94 |
| 15 | 761575.59 | 1275732.66 |
| 16 | 761584.7 | 1275733.38 |
| 17 | 761594.81 | 1275733.68 |
| 18 | 761687.81 | 1275671.58 |
| 19 | 761794.07 | 1275624.87 |
| 20 | 761809.61 | 1275630.92 |
| 21 | 761816.35 | 1275627.96 |
| 22 | 761823.27 | 1275631.09 |
| 23 | 761824.17 | 1275631.49 |
| 24 | 761835.64 | 1275606.11 |
| 25 | 761835.39 | 1275605.84 |
| 1 | 761823.83 | 1275600.61 |
| подобъект № 1 | | |
| 26 | 761818.39 | 1275608.54 |
| 27 | 761821.27 | 1275609.45 |
| 28 | 761819.64 | 1275614.6 |
| 29 | 761816.76 | 1275613.68 |
| 26 | 761818.39 | 1275608.54 |
| подобъект № 2 | | |
| 30 | 761789.27 | 1275599.69 |
| 31 | 761790.64 | 1275601.16 |
| 32 | 761789.17 | 1275602.52 |
| 33 | 761787.81 | 1275601.06 |
| 30 | 761789.27 | 1275599.69 |
| подобъект № 3 | | |
| 34 | 761752.17 | 1275632.59 |
| 35 | 761753.47 | 1275634.11 |
| 36 | 761751.94 | 1275635.4 |
| 37 | 761750.65 | 1275633.88 |

| № точек | Координаты X | Координаты Y |
|----------------------|--------------|--------------|
| 1 | 2 | 3 |
| 34 | 761752.17 | 1275632.59 |
| 02:27:030202:3У8 | | |
| 1 | 761410.44 | 1275682.25 |
| 2 | 761425.36 | 1275694.84 |
| 3 | 761434.12 | 1275704.54 |
| 4 | 761489.86 | 1275732 |
| 5 | 761557.74 | 1275758.43 |
| 6 | 761594.81 | 1275733.68 |
| 7 | 761584.7 | 1275733.38 |
| 8 | 761575.59 | 1275732.66 |
| 9 | 761556.71 | 1275727.94 |
| 10 | 761538.12 | 1275722.38 |
| 11 | 761536.26 | 1275720.07 |
| 12 | 761536.12 | 1275719.96 |
| 13 | 761500.59 | 1275706.13 |
| 14 | 761418.63 | 1275665.67 |
| 1 | 761410.44 | 1275682.25 |
| 02:27:000000:228(35) | | |
| 1 | 760774.53 | 1272604.25 |
| 2 | 760732.53 | 1272578.25 |
| 3 | 760722.06 | 1272598.74 |
| 4 | 760719.74 | 1272603.26 |
| 5 | 760735.98 | 1272613.31 |
| 6 | 760732.25 | 1272619.34 |
| 7 | 760744.57 | 1272626.97 |
| 8 | 760756.06 | 1272634.08 |
| 9 | 760761.91 | 1272624.63 |
| 10 | 760770.8 | 1272610.27 |
| 11 | 760771.33 | 1272609.41 |
| 1 | 760774.53 | 1272604.25 |
| 02:27:000000:229(45) | | |
| 1 | 760674.46 | 1272434.1 |
| 2 | 760676.08 | 1272427.93 |
| 3 | 760664.21 | 1272419.66 |
| 4 | 760657.77 | 1272410.38 |
| 5 | 760648.89 | 1272430.39 |
| 6 | 760665.21 | 1272427.66 |
| 1 | 760674.46 | 1272434.1 |
| 02:27:000000:229(46) | | |
| 1 | 760749.71 | 1272318.73 |
| 2 | 760745.83 | 1272314.14 |
| 3 | 760727.67 | 1272327.58 |
| 4 | 760727.01 | 1272335.53 |
| 1 | 760749.71 | 1272318.73 |

| № точек | Координаты X | Координаты Y |
|------------------------|--------------|--------------|
| 1 | 2 | 3 |
| 02:27:000000:229(47) | | |
| 1 | 760710.84 | 1272597.75 |
| 2 | 760719.74 | 1272603.26 |
| 3 | 760722.06 | 1272598.74 |
| 4 | 760657.03 | 1272549.32 |
| 5 | 760638.17 | 1272514.54 |
| 6 | 760637.26 | 1272525.45 |
| 7 | 760643.03 | 1272536.09 |
| 8 | 760667.04 | 1272564.47 |
| 1 | 760710.84 | 1272597.75 |
| 02:27:000000:229(48) | | |
| 1 | 760644.58 | 1272437.61 |
| 2 | 760641.59 | 1272473.5 |
| 3 | 760641.92 | 1272472.1 |
| 4 | 760648.89 | 1272430.39 |
| 5 | 760657.77 | 1272410.38 |
| 6 | 760670.06 | 1272389.39 |
| 7 | 760656.27 | 1272401.06 |
| 8 | 760652.94 | 1272406.75 |
| 9 | 760652.36 | 1272408.08 |
| 1 | 760644.58 | 1272437.61 |
| 02:27:000000:233(14) | | |
| 1 | 760670.42 | 1272432.52 |
| 2 | 760669.98 | 1272434.47 |
| 3 | 760671.93 | 1272434.91 |
| 4 | 760672.37 | 1272432.96 |
| 1 | 760670.42 | 1272432.52 |
| 02:27:000000:233(15) | | |
| 1 | 760669 | 1272445.28 |
| 2 | 760668.39 | 1272447.18 |
| 3 | 760670.3 | 1272447.79 |
| 4 | 760670.9 | 1272445.88 |
| 1 | 760669 | 1272445.28 |
| 02:27:030302:1345:3Y11 | | |
| 1 | 760762.54 | 1272333.89 |
| 2 | 760749.71 | 1272318.73 |
| 3 | 760727.01 | 1272335.53 |
| 4 | 760726.5 | 1272341.63 |
| 5 | 760670.06 | 1272389.39 |
| 6 | 760657.77 | 1272410.38 |
| 7 | 760664.21 | 1272419.66 |
| 8 | 760676.08 | 1272427.93 |
| 9 | 760676.08 | 1272427.93 |
| 10 | 760678.44 | 1272418.98 |

| № точек | Координаты X | Координаты Y |
|------------------------|--------------|--------------|
| 1 | 2 | 3 |
| 11 | 760753.44 | 1272355.51 |
| 12 | 760754.69 | 1272340.53 |
| 1 | 760762.54 | 1272333.89 |
| 02:27:030302:1345:3У10 | | |
| 1 | 760734.05 | 1272321.31 |
| 2 | 760733.77 | 1272321.55 |
| 3 | 760727.75 | 1272326.64 |
| 4 | 760727.67 | 1272327.58 |
| 5 | 760727.67 | 1272327.59 |
| 6 | 760745.83 | 1272314.14 |
| 7 | 760745.83 | 1272314.14 |
| 8 | 760744.45 | 1272312.51 |
| 1 | 760734.05 | 1272321.31 |
| 02:27:030302:1345:3У2 | | |
| 1 | 760672.28 | 1272442.38 |
| 2 | 760674.46 | 1272434.11 |
| 3 | 760665.2 | 1272427.66 |
| 4 | 760648.89 | 1272430.39 |
| 5 | 760641.92 | 1272472.11 |
| 6 | 760641.59 | 1272473.51 |
| 7 | 760638.17 | 1272514.54 |
| 8 | 760638.17 | 1272514.55 |
| 9 | 760657.03 | 1272549.33 |
| 10 | 760722.06 | 1272598.75 |
| 11 | 760732.54 | 1272578.25 |
| 12 | 760732.53 | 1272578.25 |
| 13 | 760696.5 | 1272555.94 |
| 14 | 760665.83 | 1272519.7 |
| 1 | 760672.28 | 1272442.38 |
| подобъект № 1 | | |
| 15 | 760672.37 | 1272432.96 |
| 16 | 760671.93 | 1272434.91 |
| 17 | 760669.98 | 1272434.47 |
| 18 | 760670.42 | 1272432.52 |
| 15 | 760672.37 | 1272432.96 |
| подобъект № 2 | | |
| 19 | 760670.9 | 1272445.88 |
| 20 | 760670.3 | 1272447.79 |
| 21 | 760668.39 | 1272447.18 |
| 22 | 760669 | 1272445.28 |
| 19 | 760670.9 | 1272445.88 |
| 02:27:030302:1345:3У1 | | |
| 1 | 760677.99 | 1272577.41 |
| 2 | 760710.77 | 1272597.71 |

| № точек | Координаты X | Координаты Y |
|-----------------------|--------------|--------------|
| 1 | 2 | 3 |
| 3 | 760667.06 | 1272564.49 |
| 1 | 760677.99 | 1272577.41 |
| 02:27:030302:1345:3У4 | | |
| 1 | 760636.97 | 1272528.93 |
| 2 | 760643.01 | 1272536.07 |
| 3 | 760637.26 | 1272525.46 |
| 1 | 760636.97 | 1272528.93 |
| 02:27:030302:1345:3У6 | | |
| 1 | 760652.36 | 1272408.08 |
| 2 | 760652.35 | 1272408.1 |
| 3 | 760652.94 | 1272406.76 |
| 4 | 760656.28 | 1272401.05 |
| 5 | 760656.27 | 1272401.06 |
| 6 | 760653.62 | 1272403.31 |
| 1 | 760652.36 | 1272408.08 |
| 02:27:000000:228(36) | | |
| 1 | 760735.98 | 1272613.31 |
| 2 | 760719.74 | 1272603.26 |
| 3 | 760719.28 | 1272604.16 |
| 4 | 760715.48 | 1272611.6 |
| 5 | 760732.25 | 1272619.34 |
| 1 | 760735.98 | 1272613.31 |
| 02:27:000000:229(49) | | |
| 1 | 760727.01 | 1272335.53 |
| 2 | 760727.67 | 1272327.58 |
| 3 | 760718.54 | 1272334.34 |
| 4 | 760701.63 | 1272345.91 |
| 5 | 760678.13 | 1272363.74 |
| 6 | 760656.27 | 1272401.06 |
| 7 | 760670.06 | 1272389.39 |
| 8 | 760684.34 | 1272365.01 |
| 9 | 760722.02 | 1272339.23 |
| 1 | 760727.01 | 1272335.53 |
| 02:27:000000:229(50) | | |
| 1 | 760644.58 | 1272437.61 |
| 2 | 760652.36 | 1272408.08 |
| 3 | 760642.94 | 1272429.59 |
| 4 | 760636.03 | 1272470.91 |
| 5 | 760630.24 | 1272495.2 |
| 6 | 760624.93 | 1272496.23 |
| 7 | 760624.54 | 1272502.42 |
| 8 | 760629.81 | 1272501.39 |
| 9 | 760631.17 | 1272514.22 |
| 10 | 760637.26 | 1272525.45 |

| № точек | Координаты X | Координаты Y |
|-----------------------|--------------|--------------|
| 1 | 2 | 3 |
| 11 | 760638.17 | 1272514.54 |
| 12 | 760636.97 | 1272512.33 |
| 13 | 760635.56 | 1272498.76 |
| 14 | 760641.59 | 1272473.5 |
| 1 | 760644.58 | 1272437.61 |
| 02:27:000000:229(51) | | |
| 1 | 760667.04 | 1272564.47 |
| 2 | 760643.03 | 1272536.09 |
| 3 | 760652.37 | 1272553.32 |
| 1 | 760667.04 | 1272564.47 |
| 02:27:000000:229(52) | | |
| 1 | 760719.74 | 1272603.26 |
| 2 | 760710.84 | 1272597.75 |
| 3 | 760719.28 | 1272604.16 |
| 1 | 760719.74 | 1272603.26 |
| 02:27:000000:233(16) | | |
| 1 | 760684.71 | 1272365.09 |
| 2 | 760684.22 | 1272367.02 |
| 3 | 760686.15 | 1272367.52 |
| 4 | 760686.65 | 1272365.58 |
| 1 | 760684.71 | 1272365.09 |
| 02:27:000000:233(17) | | |
| 1 | 760626.3 | 1272474.57 |
| 2 | 760626.17 | 1272476.58 |
| 3 | 760627.8 | 1272476.53 |
| 4 | 760627.74 | 1272474.53 |
| 1 | 760626.3 | 1272474.57 |
| 02:27:000000:233(18) | | |
| 1 | 760633.64 | 1272470.94 |
| 2 | 760631.64 | 1272470.99 |
| 3 | 760631.7 | 1272472.99 |
| 4 | 760633.7 | 1272472.94 |
| 1 | 760633.64 | 1272470.94 |
| 02:27:030302:1345:3У8 | | |
| 1 | 760726.5 | 1272341.63 |
| 2 | 760727.01 | 1272335.53 |
| 3 | 760722.02 | 1272339.23 |
| 4 | 760684.34 | 1272365.01 |
| 5 | 760670.06 | 1272389.39 |
| 1 | 760726.5 | 1272341.63 |
| подобъект № 1 | | |
| 6 | 760686.65 | 1272365.58 |
| 7 | 760686.15 | 1272367.52 |
| 8 | 760684.22 | 1272367.02 |

| № точек | Координаты X | Координаты Y |
|-----------------------|--------------|--------------|
| 1 | 2 | 3 |
| 9 | 760684.71 | 1272365.09 |
| 6 | 760686.65 | 1272365.58 |
| 02:27:030302:1345:3У9 | | |
| 1 | 760733.77 | 1272321.55 |
| 2 | 760734.05 | 1272321.31 |
| 3 | 760701.63 | 1272345.91 |
| 4 | 760701.5 | 1272346.01 |
| 5 | 760718.54 | 1272334.35 |
| 6 | 760727.67 | 1272327.59 |
| 7 | 760727.67 | 1272327.58 |
| 8 | 760727.75 | 1272326.64 |
| 1 | 760733.77 | 1272321.55 |
| 02:27:030302:1345:3У7 | | |
| 1 | 760656.27 | 1272401.06 |
| 2 | 760656.28 | 1272401.05 |
| 3 | 760678.14 | 1272363.73 |
| 4 | 760678.13 | 1272363.74 |
| 5 | 760661.78 | 1272376.15 |
| 6 | 760645.62 | 1272387.56 |
| 7 | 760627.53 | 1272455.21 |
| 8 | 760626.3 | 1272474.57 |
| 9 | 760627.74 | 1272474.53 |
| 10 | 760627.8 | 1272476.53 |
| 11 | 760626.17 | 1272476.58 |
| 12 | 760624.93 | 1272496.23 |
| 13 | 760624.93 | 1272496.24 |
| 14 | 760630.24 | 1272495.21 |
| 15 | 760636.03 | 1272470.92 |
| 16 | 760642.94 | 1272429.6 |
| 17 | 760652.35 | 1272408.1 |
| 18 | 760652.36 | 1272408.08 |
| 19 | 760653.62 | 1272403.31 |
| 1 | 760656.27 | 1272401.06 |
| подобъект № 1 | | |
| 20 | 760633.64 | 1272470.94 |
| 21 | 760633.7 | 1272472.94 |
| 22 | 760631.7 | 1272472.99 |
| 23 | 760631.64 | 1272470.99 |
| 20 | 760633.64 | 1272470.94 |
| 02:27:030302:1345:3У5 | | |
| 1 | 760638.17 | 1272514.54 |
| 2 | 760641.59 | 1272473.51 |
| 3 | 760635.56 | 1272498.77 |
| 4 | 760636.97 | 1272512.34 |

| № точек | Координаты X | Координаты Y |
|-----------------------|--------------|--------------|
| 1 | 2 | 3 |
| 5 | 760638.17 | 1272514.55 |
| 1 | 760638.17 | 1272514.54 |
| 02:27:030302:1345:3У3 | | |
| 1 | 760636.97 | 1272528.93 |
| 2 | 760637.26 | 1272525.46 |
| 3 | 760631.17 | 1272514.23 |
| 4 | 760629.81 | 1272501.4 |
| 5 | 760624.54 | 1272502.43 |
| 6 | 760623.38 | 1272520.67 |
| 7 | 760629.54 | 1272541.93 |
| 8 | 760645.78 | 1272562.47 |
| 9 | 760680.59 | 1272588.65 |
| 10 | 760714.64 | 1272611.21 |
| 11 | 760715.48 | 1272611.6 |
| 12 | 760715.48 | 1272611.6 |
| 13 | 760719.28 | 1272604.17 |
| 14 | 760710.77 | 1272597.71 |
| 15 | 760677.99 | 1272577.41 |
| 16 | 760667.06 | 1272564.49 |
| 17 | 760652.37 | 1272553.33 |
| 18 | 760643.01 | 1272536.07 |
| 1 | 760636.97 | 1272528.93 |
| 02:22:000000:87:3У2 | | |
| 1 | 755838.74 | 1278503.36 |
| 2 | 755855.5 | 1278520.68 |
| 3 | 755827.35 | 1278531.85 |
| 4 | 755812.59 | 1278516.61 |
| 5 | 755831 | 1278507.55 |
| 1 | 755838.74 | 1278503.36 |
| 02:22:000000:411:3У21 | | |
| 1 | 756012.42 | 1278394.64 |
| 2 | 756013.13 | 1278395.56 |
| 3 | 756011.55 | 1278396.78 |
| 4 | 756010.72 | 1278395.71 |
| 1 | 756012.42 | 1278394.64 |
| 02:22:000000:411:3У19 | | |
| 1 | 755891.68 | 1278478.14 |
| 2 | 755892.91 | 1278479.71 |
| 3 | 755891.33 | 1278480.95 |
| 4 | 755890.1 | 1278479.37 |
| 1 | 755891.68 | 1278478.14 |
| 02:22:000000:411:3У18 | | |
| 1 | 755855.77 | 1278515.64 |
| 2 | 755857.01 | 1278517.21 |

| № точек | Координаты X | Координаты Y |
|-----------------------|--------------|--------------|
| 1 | 2 | 3 |
| 3 | 755855.44 | 1278518.45 |
| 4 | 755854.2 | 1278516.88 |
| 1 | 755855.77 | 1278515.64 |
| 02:22:000000:411:3У20 | | |
| 1 | 755973.86 | 1278423.88 |
| 2 | 755975.11 | 1278425.44 |
| 3 | 755973.54 | 1278426.69 |
| 4 | 755972.3 | 1278425.13 |
| 1 | 755973.86 | 1278423.88 |
| 02:22:000000:189(30) | | |
| 1 | 756281.2 | 1278326.82 |
| 2 | 756289.89 | 1278353.44 |
| 3 | 756265.75 | 1278361.32 |
| 4 | 756245.07 | 1278344.44 |
| 5 | 756254.54 | 1278330.7 |
| 6 | 756254.84 | 1278330.09 |
| 7 | 756261.24 | 1278333.34 |
| 1 | 756281.2 | 1278326.82 |
| 02:22:000000:189(31) | | |
| 1 | 756270.36 | 1278325.55 |
| 2 | 756274.82 | 1278328.91 |
| 3 | 756261.24 | 1278333.34 |
| 4 | 756254.84 | 1278330.09 |
| 5 | 756257.32 | 1278325.08 |
| 6 | 756258.94 | 1278322.73 |
| 1 | 756270.36 | 1278325.55 |
| 02:22:000000:288:3У17 | | |
| 1 | 755953.76 | 1278459.11 |
| 2 | 755937.12 | 1278475.23 |
| 3 | 755908.81 | 1278493.18 |
| 4 | 755858.5 | 1278523.78 |
| 5 | 755855.53 | 1278520.7 |
| 6 | 755863.07 | 1278517.71 |
| 1 | 755953.76 | 1278459.11 |
| 02:22:000000:288:3У14 | | |
| 1 | 756254.81 | 1278330.07 |
| 2 | 756254.51 | 1278330.69 |
| 3 | 756245.04 | 1278344.42 |
| 4 | 756265.74 | 1278361.32 |
| 5 | 756258.9 | 1278363.55 |
| 6 | 756238.11 | 1278352.99 |
| 7 | 756057.16 | 1278412.04 |
| 8 | 755981.12 | 1278471.6 |
| 9 | 755871.63 | 1278577.6 |

| № точек | Координаты X | Координаты Y |
|-----------------------|--------------|--------------|
| 1 | 2 | 3 |
| 10 | 755833.98 | 1278538.7 |
| 11 | 755827.37 | 1278531.88 |
| 12 | 755855.53 | 1278520.7 |
| 13 | 755858.5 | 1278523.78 |
| 14 | 755872.27 | 1278538 |
| 15 | 755937.12 | 1278475.23 |
| 16 | 755953.76 | 1278459.11 |
| 17 | 755972.77 | 1278446.83 |
| 18 | 756052.15 | 1278384.22 |
| 19 | 756240.45 | 1278322.78 |
| 1 | 756254.81 | 1278330.07 |
| 02:22:000000:87:3У4 | | |
| 1 | 756052.07 | 1278384.25 |
| 2 | 755972.75 | 1278446.8 |
| 3 | 755953.89 | 1278458.99 |
| 4 | 755962.17 | 1278450.97 |
| 5 | 756043.78 | 1278386.95 |
| 1 | 756052.07 | 1278384.25 |
| 02:22:000000:288:3У15 | | |
| 1 | 755816.2 | 1278480.08 |
| 2 | 755838.54 | 1278503.16 |
| 3 | 755838.74 | 1278503.37 |
| 4 | 755831.01 | 1278507.55 |
| 5 | 755812.59 | 1278516.61 |
| 6 | 755804.15 | 1278507.89 |
| 7 | 755796.95 | 1278507.77 |
| 8 | 755789.29 | 1278507.65 |
| 9 | 755789.75 | 1278479.65 |
| 10 | 755811.23 | 1278480 |
| 1 | 755816.2 | 1278480.08 |
| 02:22:000000:288:3У16 | | |
| 1 | 755990.23 | 1278408.5 |
| 2 | 755933.94 | 1278451.87 |
| 3 | 755838.74 | 1278503.37 |
| 4 | 755838.54 | 1278503.16 |
| 5 | 755894.02 | 1278469.4 |
| 6 | 755978.76 | 1278415.66 |
| 1 | 755990.23 | 1278408.5 |
| 02:22:000000:87:3У3 | | |
| 1 | 756105.72 | 1278341.46 |
| 2 | 756092.57 | 1278352.3 |
| 3 | 756052.07 | 1278384.25 |
| 4 | 756043.78 | 1278386.95 |
| 5 | 755962.17 | 1278450.97 |

| № точек | Координаты X | Координаты Y |
|-----------------------|--------------|--------------|
| 1 | 2 | 3 |
| 6 | 755953.89 | 1278458.99 |
| 7 | 755863.06 | 1278517.68 |
| 8 | 755855.5 | 1278520.68 |
| 9 | 755838.74 | 1278503.36 |
| 10 | 755933.94 | 1278451.87 |
| 11 | 755990.2 | 1278408.52 |
| 12 | 756010.72 | 1278395.71 |
| 13 | 756011.55 | 1278396.78 |
| 14 | 756013.13 | 1278395.56 |
| 15 | 756012.42 | 1278394.64 |
| 16 | 756089.94 | 1278346.24 |
| 1 | 756105.72 | 1278341.46 |
| подобъект № 1 | | |
| 17 | 755855.77 | 1278515.64 |
| 18 | 755854.2 | 1278516.88 |
| 19 | 755855.44 | 1278518.45 |
| 20 | 755857.01 | 1278517.21 |
| 17 | 755855.77 | 1278515.64 |
| подобъект № 2 | | |
| 21 | 755891.68 | 1278478.14 |
| 22 | 755890.1 | 1278479.37 |
| 23 | 755891.33 | 1278480.95 |
| 24 | 755892.91 | 1278479.71 |
| 21 | 755891.68 | 1278478.14 |
| подобъект № 3 | | |
| 25 | 755973.86 | 1278423.88 |
| 26 | 755972.3 | 1278425.13 |
| 27 | 755973.54 | 1278426.69 |
| 28 | 755975.11 | 1278425.44 |
| 25 | 755973.86 | 1278423.88 |
| 02:22:000000:288:3Y18 | | |
| 1 | 756258.9 | 1278322.72 |
| 2 | 756257.29 | 1278325.06 |
| 3 | 756254.81 | 1278330.07 |
| 4 | 756240.45 | 1278322.78 |
| 5 | 756052.15 | 1278384.22 |
| 6 | 756092.59 | 1278352.32 |
| 7 | 756105.79 | 1278341.44 |
| 8 | 756114.55 | 1278338.78 |
| 9 | 756179.2 | 1278326.18 |
| 10 | 756241.64 | 1278318.45 |
| 1 | 756258.9 | 1278322.72 |
| 02:22:030301:3Y9 | | |
| 1 | 755855.5 | 1278520.68 |

| № точек | Координаты X | Координаты Y |
|------------------|--------------|--------------|
| 1 | 2 | 3 |
| 2 | 755855.53 | 1278520.7 |
| 3 | 755827.37 | 1278531.88 |
| 4 | 755827.35 | 1278531.85 |
| 1 | 755855.5 | 1278520.68 |
| 02:22:030301:3У4 | | |
| 1 | 755953.89 | 1278458.99 |
| 2 | 755953.76 | 1278459.11 |
| 3 | 755863.07 | 1278517.71 |
| 4 | 755855.53 | 1278520.7 |
| 5 | 755855.5 | 1278520.68 |
| 6 | 755863.06 | 1278517.68 |
| 1 | 755953.89 | 1278458.99 |
| 02:22:030301:3У5 | | |
| 1 | 756052.15 | 1278384.22 |
| 2 | 755972.77 | 1278446.83 |
| 3 | 755953.76 | 1278459.11 |
| 4 | 755953.89 | 1278458.99 |
| 5 | 755972.75 | 1278446.8 |
| 6 | 756052.07 | 1278384.25 |
| 1 | 756052.15 | 1278384.22 |
| 02:22:030301:3У6 | | |
| 1 | 756105.79 | 1278341.44 |
| 2 | 756092.59 | 1278352.32 |
| 3 | 756052.15 | 1278384.22 |
| 4 | 756052.07 | 1278384.25 |
| 5 | 756092.57 | 1278352.3 |
| 6 | 756105.72 | 1278341.46 |
| 1 | 756105.79 | 1278341.44 |
| 02:22:030301:3У8 | | |
| 1 | 756254.84 | 1278330.09 |
| 2 | 756254.54 | 1278330.7 |
| 3 | 756245.07 | 1278344.44 |
| 4 | 756265.75 | 1278361.32 |
| 5 | 756265.74 | 1278361.32 |
| 6 | 756245.04 | 1278344.42 |
| 7 | 756254.51 | 1278330.69 |
| 8 | 756254.81 | 1278330.07 |
| 1 | 756254.84 | 1278330.09 |
| 02:22:030301:3У7 | | |
| 1 | 756258.94 | 1278322.73 |
| 2 | 756257.32 | 1278325.08 |
| 3 | 756254.84 | 1278330.09 |
| 4 | 756254.81 | 1278330.07 |

| № точек | Координаты X | Координаты Y |
|----------------------|--------------|--------------|
| 1 | 2 | 3 |
| 5 | 756257.29 | 1278325.06 |
| 6 | 756258.9 | 1278322.72 |
| 1 | 756258.94 | 1278322.73 |
| 02:27:000000:229(53) | | |
| 1 | 761023.46 | 1275060.17 |
| 2 | 761025.01 | 1275054.36 |
| 3 | 760992.68 | 1275047.89 |
| 4 | 760991.06 | 1275051.34 |
| 5 | 760990.65 | 1275053.6 |
| 1 | 761023.46 | 1275060.17 |
| 02:27:000000:229(54) | | |
| 1 | 761014.17 | 1275034.78 |
| 2 | 761012.84 | 1275034.43 |
| 3 | 761011.83 | 1275034.16 |
| 4 | 761011.61 | 1275034.17 |
| 5 | 761003.64 | 1275034.84 |
| 6 | 760999.63 | 1275048.69 |
| 7 | 761025.21 | 1275053.59 |
| 8 | 761028.78 | 1275040.16 |
| 9 | 761029.15 | 1275038.76 |
| 10 | 761015.62 | 1275035.16 |
| 1 | 761014.17 | 1275034.78 |
| 02:27:000000:229(55) | | |
| 1 | 761107.7 | 1275068.95 |
| 2 | 761103.8 | 1275074.62 |
| 3 | 761135.78 | 1275077.55 |
| 4 | 761139.45 | 1275072.22 |
| 5 | 761151.69 | 1275073.2 |
| 6 | 761151.7 | 1275073.14 |
| 7 | 761146.87 | 1275072.55 |
| 1 | 761107.7 | 1275068.95 |
| 02:27:000000:229(56) | | |
| 1 | 761164.11 | 1275046.1 |
| 2 | 761157.83 | 1275045.6 |
| 3 | 761146.87 | 1275072.55 |
| 4 | 761151.7 | 1275073.14 |
| 5 | 761153.73 | 1275064.88 |
| 6 | 761156.65 | 1275064.42 |
| 1 | 761164.11 | 1275046.1 |
| 02:27:000000:229(57) | | |
| 1 | 761500.84 | 1274970.4 |
| 2 | 761497.57 | 1274969.69 |
| 3 | 761496.05 | 1274976.71 |
| 4 | 761490.43 | 1274996.79 |

| № точек | Координаты X | Координаты Y |
|----------------------|--------------|--------------|
| 1 | 2 | 3 |
| 5 | 761496.3 | 1274998.07 |
| 6 | 761496.99 | 1274995.62 |
| 1 | 761500.84 | 1274970.4 |
| 02:27:000000:229(58) | | |
| 1 | 761503.21 | 1274943.75 |
| 2 | 761504.71 | 1274945.11 |
| 3 | 761508.73 | 1274918.77 |
| 4 | 761508.25 | 1274920.53 |
| 1 | 761503.21 | 1274943.75 |
| 02:27:000000:229(59) | | |
| 1 | 761371.63 | 1275057.46 |
| 2 | 761378.92 | 1275052.79 |
| 3 | 761368.92 | 1275055.8 |
| 4 | 761284.19 | 1275061.95 |
| 5 | 761257.82 | 1275065.9 |
| 6 | 761207.52 | 1275076.08 |
| 7 | 761183.7 | 1275075.75 |
| 8 | 761223.67 | 1275078.93 |
| 9 | 761258.86 | 1275071.81 |
| 10 | 761284.85 | 1275067.92 |
| 11 | 761329.29 | 1275064.69 |
| 1 | 761371.63 | 1275057.46 |
| 02:27:000000:236(31) | | |
| 1 | 761312.12 | 1275067.62 |
| 2 | 761314.11 | 1275067.28 |
| 3 | 761314.08 | 1275066.3 |
| 4 | 761312.08 | 1275066.35 |
| 1 | 761312.12 | 1275067.62 |
| 02:27:000000:236(32) | | |
| 1 | 761219.89 | 1275069.41 |
| 2 | 761217.9 | 1275069.46 |
| 3 | 761217.95 | 1275071.46 |
| 4 | 761219.95 | 1275071.4 |
| 1 | 761219.89 | 1275069.41 |
| 02:27:000000:236(33) | | |
| 1 | 761263.31 | 1275062.49 |
| 2 | 761261.31 | 1275062.55 |
| 3 | 761261.36 | 1275064.55 |
| 4 | 761263.36 | 1275064.49 |
| 1 | 761263.31 | 1275062.49 |
| 02:27:000000:236(34) | | |
| 1 | 761151.74 | 1275073.2 |
| 2 | 761168.95 | 1275074.58 |
| 3 | 761153.11 | 1275073.12 |

| № точек | Координаты X | Координаты Y |
|----------------------|--------------|--------------|
| 1 | 2 | 3 |
| 4 | 761156.64 | 1275064.45 |
| 5 | 761153.76 | 1275064.94 |
| 6 | 761151.75 | 1275073.15 |
| 1 | 761151.74 | 1275073.2 |
| 02:27:000000:236(35) | | |
| 1 | 761164.97 | 1275071.75 |
| 2 | 761162.98 | 1275071.8 |
| 3 | 761163.03 | 1275073.8 |
| 4 | 761165.03 | 1275073.74 |
| 1 | 761164.97 | 1275071.75 |
| 02:27:000000:236(36) | | |
| 1 | 761164.86 | 1275068.73 |
| 2 | 761162.86 | 1275068.78 |
| 3 | 761162.91 | 1275070.78 |
| 4 | 761164.91 | 1275070.72 |
| 1 | 761164.86 | 1275068.73 |
| 02:27:000000:236(37) | | |
| 1 | 761173.74 | 1275071.15 |
| 2 | 761171.74 | 1275071.21 |
| 3 | 761171.8 | 1275073.21 |
| 4 | 761173.8 | 1275073.15 |
| 1 | 761173.74 | 1275071.15 |
| 02:27:000000:236(38) | | |
| 1 | 761177.76 | 1275070.93 |
| 2 | 761175.77 | 1275070.98 |
| 3 | 761175.82 | 1275072.98 |
| 4 | 761177.82 | 1275072.93 |
| 1 | 761177.76 | 1275070.93 |
| 02:27:000000:236(39) | | |
| 1 | 761503.18 | 1274970.91 |
| 2 | 761500.86 | 1274970.41 |
| 3 | 761497.04 | 1274995.41 |
| 4 | 761501.87 | 1274978.16 |
| 5 | 761514.08 | 1274921.95 |
| 6 | 761515.68 | 1274916.06 |
| 7 | 761509.83 | 1274914.78 |
| 8 | 761508.77 | 1274918.69 |
| 9 | 761504.73 | 1274945.13 |
| 10 | 761508.13 | 1274948.23 |
| 1 | 761503.18 | 1274970.91 |
| 02:27:000000:236(40) | | |
| 1 | 761519.04 | 1274918.18 |
| 2 | 761518.61 | 1274920.14 |
| 3 | 761520.56 | 1274920.57 |

| № точек | Координаты X | Координаты Y |
|----------------------|--------------|--------------|
| 1 | 2 | 3 |
| 4 | 761520.99 | 1274918.62 |
| 1 | 761519.04 | 1274918.18 |
| 02:27:000000:236(41) | | |
| 1 | 761506.44 | 1274972.74 |
| 2 | 761505.97 | 1274974.68 |
| 3 | 761507.91 | 1274975.15 |
| 4 | 761508.38 | 1274973.21 |
| 1 | 761506.44 | 1274972.74 |
| 02:27:000000:236(42) | | |
| 1 | 761295.09 | 1275070.17 |
| 2 | 761301.51 | 1275069.33 |
| 3 | 761302.28 | 1275066.66 |
| 4 | 761295.87 | 1275067.12 |
| 1 | 761295.09 | 1275070.17 |
| 02:27:030202:3У38 | | |
| 1 | 761527.37 | 1274918.61 |
| 2 | 761515.68 | 1274916.06 |
| 3 | 761514.08 | 1274921.95 |
| 4 | 761501.87 | 1274978.16 |
| 5 | 761497.04 | 1274995.41 |
| 6 | 761500.86 | 1274970.41 |
| 7 | 761500.84 | 1274970.4 |
| 8 | 761496.99 | 1274995.62 |
| 9 | 761496.3 | 1274998.07 |
| 10 | 761517.2 | 1275002.65 |
| 11 | 761530.09 | 1274930.37 |
| 12 | 761525.68 | 1274926.34 |
| 1 | 761527.37 | 1274918.61 |
| подобъект № 1 | | |
| 13 | 761519.04 | 1274918.18 |
| 14 | 761520.99 | 1274918.62 |
| 15 | 761520.56 | 1274920.57 |
| 16 | 761518.61 | 1274920.14 |
| 13 | 761519.04 | 1274918.18 |
| подобъект № 2 | | |
| 17 | 761506.44 | 1274972.74 |
| 18 | 761508.38 | 1274973.21 |
| 19 | 761507.91 | 1274975.15 |
| 20 | 761505.97 | 1274974.68 |
| 17 | 761506.44 | 1274972.74 |
| 02:27:000000:55:3У44 | | |
| 1 | 761503.21 | 1274943.75 |
| 2 | 761508.25 | 1274920.53 |
| 3 | 761508.73 | 1274918.77 |

| № точек | Координаты X | Координаты Y |
|----------------------|--------------|--------------|
| 1 | 2 | 3 |
| 4 | 761509.36 | 1274914.68 |
| 5 | 761500.01 | 1274912.63 |
| 6 | 761497.03 | 1274926.31 |
| 7 | 761496.98 | 1274926.5 |
| 8 | 761494.87 | 1274936.16 |
| 9 | 761495.13 | 1274936.4 |
| 1 | 761503.21 | 1274943.75 |
| 02:27:030202:3У37 | | |
| 1 | 761509.83 | 1274914.78 |
| 2 | 761509.36 | 1274914.68 |
| 3 | 761508.73 | 1274918.77 |
| 4 | 761504.71 | 1274945.11 |
| 5 | 761504.73 | 1274945.13 |
| 6 | 761508.77 | 1274918.69 |
| 1 | 761509.83 | 1274914.78 |
| 02:27:000000:55:3У46 | | |
| 1 | 761530.09 | 1274930.37 |
| 2 | 761517.2 | 1275002.65 |
| 3 | 761524.56 | 1275004.24 |
| 4 | 761538.93 | 1274938.41 |
| 1 | 761530.09 | 1274930.37 |
| 02:27:000000:55:3У47 | | |
| 1 | 761497.57 | 1274969.69 |
| 2 | 761489.46 | 1274967.92 |
| 3 | 761467 | 1274963.01 |
| 4 | 761361.31 | 1275030.82 |
| 5 | 761299.7 | 1275041.33 |
| 6 | 761225.69 | 1275051.01 |
| 7 | 761164.11 | 1275046.1 |
| 8 | 761156.66 | 1275064.42 |
| 9 | 761426.61 | 1275022.2 |
| 10 | 761472.36 | 1274992.84 |
| 11 | 761484.63 | 1274995.52 |
| 12 | 761490.43 | 1274996.79 |
| 13 | 761496.05 | 1274976.71 |
| 1 | 761497.57 | 1274969.69 |
| 02:27:030202:4:3У32 | | |
| 1 | 761170.82 | 1275074.74 |
| 2 | 761183.7 | 1275075.75 |
| 3 | 761207.52 | 1275076.08 |
| 4 | 761257.82 | 1275065.9 |
| 5 | 761284.19 | 1275061.95 |
| 6 | 761368.92 | 1275055.8 |
| 7 | 761378.92 | 1275052.79 |

| № точек | Координаты X | Координаты Y |
|-------------------|--------------|--------------|
| 1 | 2 | 3 |
| 8 | 761403.76 | 1275036.86 |
| 9 | 761299.74 | 1275051.8 |
| 1 | 761170.82 | 1275074.74 |
| подобъект № 1 | | |
| 10 | 761263.31 | 1275062.49 |
| 11 | 761263.36 | 1275064.49 |
| 12 | 761261.36 | 1275064.55 |
| 13 | 761261.31 | 1275062.55 |
| 10 | 761263.31 | 1275062.49 |
| подобъект № 2 | | |
| 14 | 761219.89 | 1275069.41 |
| 15 | 761219.95 | 1275071.4 |
| 16 | 761217.95 | 1275071.46 |
| 17 | 761217.9 | 1275069.46 |
| 14 | 761219.89 | 1275069.41 |
| 02:27:030202:3У43 | | |
| 1 | 761426.61 | 1275022.2 |
| 2 | 761156.66 | 1275064.42 |
| 3 | 761153.11 | 1275073.12 |
| 4 | 761168.95 | 1275074.58 |
| 5 | 761170.82 | 1275074.74 |
| 6 | 761299.74 | 1275051.8 |
| 7 | 761403.76 | 1275036.86 |
| 1 | 761426.61 | 1275022.2 |
| подобъект № 1 | | |
| 8 | 761177.76 | 1275070.93 |
| 9 | 761177.82 | 1275072.93 |
| 10 | 761175.82 | 1275072.98 |
| 11 | 761175.77 | 1275070.98 |
| 8 | 761177.76 | 1275070.93 |
| подобъект № 2 | | |
| 12 | 761173.74 | 1275071.15 |
| 13 | 761173.8 | 1275073.15 |
| 14 | 761171.8 | 1275073.21 |
| 15 | 761171.74 | 1275071.21 |
| 12 | 761173.74 | 1275071.15 |
| подобъект № 3 | | |
| 16 | 761164.97 | 1275071.75 |
| 17 | 761165.03 | 1275073.74 |
| 18 | 761163.03 | 1275073.8 |
| 19 | 761162.98 | 1275071.8 |
| 16 | 761164.97 | 1275071.75 |
| подобъект № 4 | | |
| 20 | 761164.86 | 1275068.73 |

| № точек | Координаты X | Координаты Y |
|----------------------|--------------|--------------|
| 1 | 2 | 3 |
| 21 | 761164.91 | 1275070.72 |
| 22 | 761162.91 | 1275070.78 |
| 23 | 761162.86 | 1275068.78 |
| 20 | 761164.86 | 1275068.73 |
| 02:27:030202:4:3Y31 | | |
| 1 | 761329.29 | 1275064.69 |
| 2 | 761302.28 | 1275066.66 |
| 3 | 761301.51 | 1275069.33 |
| 4 | 761304.14 | 1275068.98 |
| 5 | 761312.12 | 1275067.62 |
| 6 | 761312.08 | 1275066.35 |
| 7 | 761314.08 | 1275066.3 |
| 8 | 761314.11 | 1275067.28 |
| 1 | 761329.29 | 1275064.69 |
| 02:27:030202:4:3Y33 | | |
| 1 | 761223.67 | 1275078.93 |
| 2 | 761226.4 | 1275079.15 |
| 3 | 761295.09 | 1275070.17 |
| 4 | 761295.87 | 1275067.12 |
| 5 | 761284.85 | 1275067.92 |
| 6 | 761258.86 | 1275071.81 |
| 1 | 761223.67 | 1275078.93 |
| 02:27:000000:55:3Y48 | | |
| 1 | 761157.83 | 1275045.6 |
| 2 | 761125.56 | 1275043.03 |
| 3 | 761107.7 | 1275068.95 |
| 4 | 761146.87 | 1275072.55 |
| 1 | 761157.83 | 1275045.6 |
| 02:27:000000:55:3Y52 | | |
| 1 | 761103.8 | 1275074.62 |
| 2 | 761099.77 | 1275080.46 |
| 3 | 761088.59 | 1275079.57 |
| 4 | 761073.31 | 1275078.36 |
| 5 | 761034.34 | 1275073.19 |
| 6 | 761016.16 | 1275069.91 |
| 7 | 761016.77 | 1275066.55 |
| 8 | 761017.13 | 1275064.54 |
| 9 | 761021.96 | 1275065.82 |
| 10 | 761023.46 | 1275060.17 |
| 11 | 760990.65 | 1275053.6 |
| 12 | 760983.63 | 1275092.49 |
| 13 | 761030.34 | 1275100.9 |
| 14 | 761070.72 | 1275106.24 |
| 15 | 761113.66 | 1275109.66 |

| № точек | Координаты X | Координаты Y |
|----------------------|--------------|--------------|
| 1 | 2 | 3 |
| 16 | 761128.52 | 1275088.09 |
| 17 | 761135.78 | 1275077.55 |
| 1 | 761103.8 | 1275074.62 |
| 02:27:000000:55:3У53 | | |
| 1 | 761003.64 | 1275034.84 |
| 2 | 760999.22 | 1275035.21 |
| 3 | 760998.64 | 1275035.26 |
| 4 | 760992.75 | 1275047.76 |
| 5 | 760999.63 | 1275048.69 |
| 1 | 761003.64 | 1275034.84 |
| 02:27:030202:3У48 | | |
| 1 | 761025.21 | 1275053.59 |
| 2 | 760999.63 | 1275048.69 |
| 3 | 760992.75 | 1275047.76 |
| 4 | 760992.68 | 1275047.89 |
| 5 | 761025.01 | 1275054.36 |
| 1 | 761025.21 | 1275053.59 |
| 02:27:000000:229(60) | | |
| 1 | 761504.71 | 1274945.11 |
| 2 | 761503.21 | 1274943.75 |
| 3 | 761497.57 | 1274969.69 |
| 4 | 761500.84 | 1274970.4 |
| 1 | 761504.71 | 1274945.11 |
| 02:27:000000:236(43) | | |
| 1 | 761508.13 | 1274948.23 |
| 2 | 761504.73 | 1274945.13 |
| 3 | 761500.86 | 1274970.41 |
| 4 | 761503.18 | 1274970.91 |
| 1 | 761508.13 | 1274948.23 |
| 02:27:000000:229(61) | | |
| 1 | 761139.45 | 1275072.22 |
| 2 | 761135.78 | 1275077.55 |
| 3 | 761147.2 | 1275078.6 |
| 4 | 761148.26 | 1275087.12 |
| 5 | 761151.69 | 1275073.2 |
| 1 | 761139.45 | 1275072.22 |
| 02:27:000000:229(62) | | |
| 1 | 761496.3 | 1274998.07 |
| 2 | 761490.43 | 1274996.79 |
| 3 | 761485.92 | 1275012.92 |
| 4 | 761492.43 | 1275011.9 |
| 1 | 761496.3 | 1274998.07 |
| 02:27:000000:229(63) | | |
| 1 | 761182.25 | 1275093.01 |

| № точек | Координаты X | Координаты Y |
|----------------------|--------------|--------------|
| 1 | 2 | 3 |
| 2 | 761187.96 | 1275092.54 |
| 3 | 761184.76 | 1275082.04 |
| 4 | 761189.12 | 1275082.44 |
| 5 | 761208.08 | 1275082.09 |
| 6 | 761223.67 | 1275078.93 |
| 7 | 761183.7 | 1275075.75 |
| 8 | 761181.53 | 1275075.72 |
| 9 | 761170.78 | 1275074.74 |
| 10 | 761169.65 | 1275074.94 |
| 11 | 761167.59 | 1275080.47 |
| 12 | 761178.31 | 1275081.45 |
| 13 | 761181.83 | 1275093.01 |
| 1 | 761182.25 | 1275093.01 |
| 02:27:000000:229(64) | | |
| 1 | 761371.63 | 1275057.46 |
| 2 | 761329.28 | 1275064.69 |
| 3 | 761370.01 | 1275061.73 |
| 4 | 761422.23 | 1275046.03 |
| 5 | 761472.72 | 1275034.15 |
| 6 | 761481.02 | 1275026.55 |
| 7 | 761471 | 1275027.6 |
| 8 | 761469.82 | 1275028.67 |
| 9 | 761420.67 | 1275040.23 |
| 10 | 761378.91 | 1275052.79 |
| 1 | 761371.63 | 1275057.46 |
| 02:27:000000:229(65) | | |
| 1 | 761167.21 | 1275081.72 |
| 2 | 761166.87 | 1275084.54 |
| 3 | 761170 | 1275084.92 |
| 4 | 761170.34 | 1275082.1 |
| 1 | 761167.21 | 1275081.72 |
| 02:27:000000:236(44) | | |
| 1 | 761493.82 | 1275032.62 |
| 2 | 761492.93 | 1275034.41 |
| 3 | 761494.73 | 1275035.3 |
| 4 | 761495.61 | 1275033.51 |
| 1 | 761493.82 | 1275032.62 |
| 02:27:000000:236(45) | | |
| 1 | 761490.36 | 1275030.66 |
| 2 | 761489.53 | 1275032.48 |
| 3 | 761491.34 | 1275033.31 |
| 4 | 761492.18 | 1275031.5 |
| 1 | 761490.36 | 1275030.66 |
| 02:27:000000:236(46) | | |

| № точек | Координаты X | Координаты Y |
|----------------------|--------------|--------------|
| 1 | 2 | 3 |
| 1 | 761460.81 | 1275043.84 |
| 2 | 761458.93 | 1275044.51 |
| 3 | 761459.59 | 1275046.39 |
| 4 | 761461.48 | 1275045.73 |
| 1 | 761460.81 | 1275043.84 |
| 02:27:000000:236(47) | | |
| 1 | 761410.49 | 1275060.16 |
| 2 | 761408.49 | 1275060.22 |
| 3 | 761408.55 | 1275062.22 |
| 4 | 761410.55 | 1275062.16 |
| 1 | 761410.49 | 1275060.16 |
| 02:27:000000:236(48) | | |
| 1 | 761362.46 | 1275063.75 |
| 2 | 761360.46 | 1275063.81 |
| 3 | 761360.52 | 1275065.8 |
| 4 | 761362.52 | 1275065.75 |
| 1 | 761362.46 | 1275063.75 |
| 02:27:000000:236(49) | | |
| 1 | 761314.11 | 1275067.28 |
| 2 | 761312.12 | 1275067.62 |
| 3 | 761312.14 | 1275068.35 |
| 4 | 761314.14 | 1275068.29 |
| 1 | 761314.11 | 1275067.28 |
| 02:27:000000:236(50) | | |
| 1 | 761316.35 | 1275071.43 |
| 2 | 761314.35 | 1275071.49 |
| 3 | 761314.41 | 1275073.49 |
| 4 | 761316.41 | 1275073.43 |
| 1 | 761316.35 | 1275071.43 |
| 02:27:000000:236(51) | | |
| 1 | 761316.4 | 1275075.09 |
| 2 | 761314.4 | 1275075.15 |
| 3 | 761314.45 | 1275077.15 |
| 4 | 761316.45 | 1275077.09 |
| 1 | 761316.4 | 1275075.09 |
| 02:27:000000:236(52) | | |
| 1 | 761492.42 | 1275011.93 |
| 2 | 761485.91 | 1275012.95 |
| 3 | 761485.54 | 1275014.28 |
| 4 | 761471.02 | 1275027.57 |
| 5 | 761481.05 | 1275026.53 |
| 6 | 761490.85 | 1275017.55 |

| № точек | Координаты X | Координаты Y |
|----------------------|--------------|--------------|
| 1 | 2 | 3 |
| 1 | 761492.42 | 1275011.93 |
| 02:27:000000:236(53) | | |
| 1 | 761291.85 | 1275081.22 |
| 2 | 761298.31 | 1275080.47 |
| 3 | 761300.85 | 1275071.63 |
| 4 | 761301.52 | 1275069.32 |
| 5 | 761295.1 | 1275070.16 |
| 6 | 761294.71 | 1275071.63 |
| 7 | 761294.61 | 1275071.63 |
| 8 | 761294.58 | 1275071.71 |
| 1 | 761291.85 | 1275081.22 |
| 02:27:000000:236(54) | | |
| 1 | 761429.24 | 1275059 |
| 2 | 761438.22 | 1275056.9 |
| 3 | 761434.79 | 1275054.9 |
| 4 | 761420.93 | 1275049.09 |
| 5 | 761416.74 | 1275047.68 |
| 6 | 761408.19 | 1275050.25 |
| 7 | 761420.44 | 1275055.36 |
| 1 | 761429.24 | 1275059 |
| 02:27:000000:229(66) | | |
| 1 | 761025.01 | 1275054.36 |
| 2 | 761023.46 | 1275060.17 |
| 3 | 761036.13 | 1275062.7 |
| 4 | 761037.25 | 1275056.81 |
| 1 | 761025.01 | 1275054.36 |
| 02:27:000000:229(67) | | |
| 1 | 761049.72 | 1275043.62 |
| 2 | 761028.78 | 1275040.16 |
| 3 | 761025.21 | 1275053.59 |
| 4 | 761038.33 | 1275056.11 |
| 5 | 761039.33 | 1275052.95 |
| 6 | 761040.4 | 1275048.08 |
| 7 | 761041.3 | 1275043.41 |
| 8 | 761044.01 | 1275046.14 |
| 9 | 761044.63 | 1275050.67 |
| 10 | 761043.58 | 1275057.98 |
| 11 | 761037.25 | 1275056.81 |
| 12 | 761036.13 | 1275062.7 |
| 13 | 761096.81 | 1275073.98 |
| 14 | 761103.8 | 1275074.62 |
| 15 | 761107.7 | 1275068.95 |
| 16 | 761097.63 | 1275068.03 |
| 17 | 761049.48 | 1275059.08 |

| № точек | Координаты X | Координаты Y |
|----------------------|--------------|--------------|
| 1 | 2 | 3 |
| 18 | 761050.69 | 1275050.69 |
| 1 | 761049.72 | 1275043.62 |
| 02:27:000000:55:3У45 | | |
| 1 | 761503.21 | 1274943.75 |
| 2 | 761495.13 | 1274936.4 |
| 3 | 761492.69 | 1274949.45 |
| 4 | 761489.46 | 1274967.92 |
| 5 | 761497.57 | 1274969.69 |
| 1 | 761503.21 | 1274943.75 |
| 02:27:000000:55:3У54 | | |
| 1 | 761490.43 | 1274996.79 |
| 2 | 761484.63 | 1274995.52 |
| 3 | 761483.31 | 1275003.05 |
| 4 | 761477.63 | 1275014.22 |
| 5 | 761485.92 | 1275012.92 |
| 1 | 761490.43 | 1274996.79 |
| 02:27:030202:4:3У28 | | |
| 1 | 761481.02 | 1275026.55 |
| 2 | 761472.72 | 1275034.15 |
| 3 | 761422.23 | 1275046.03 |
| 4 | 761416.74 | 1275047.68 |
| 5 | 761420.93 | 1275049.09 |
| 6 | 761434.79 | 1275054.9 |
| 7 | 761438.22 | 1275056.9 |
| 8 | 761446.47 | 1275054.97 |
| 9 | 761460.82 | 1275052.48 |
| 10 | 761492.87 | 1275046.04 |
| 11 | 761503.99 | 1275024.16 |
| 1 | 761481.02 | 1275026.55 |
| подобъект № 1 | | |
| 12 | 761493.82 | 1275032.62 |
| 13 | 761495.61 | 1275033.51 |
| 14 | 761494.73 | 1275035.3 |
| 15 | 761492.93 | 1275034.41 |
| 12 | 761493.82 | 1275032.62 |
| подобъект № 2 | | |
| 16 | 761490.36 | 1275030.66 |
| 17 | 761492.18 | 1275031.5 |
| 18 | 761491.34 | 1275033.31 |
| 19 | 761489.53 | 1275032.48 |
| 16 | 761490.36 | 1275030.66 |
| подобъект № 3 | | |
| 20 | 761460.81 | 1275043.84 |
| 21 | 761461.48 | 1275045.73 |

| № точек | Координаты X | Координаты Y |
|---------------------|--------------|--------------|
| 1 | 2 | 3 |
| 22 | 761459.59 | 1275046.39 |
| 23 | 761458.93 | 1275044.51 |
| 20 | 761460.81 | 1275043.84 |
| 02:27:030202:3У40 | | |
| 1 | 761496.3 | 1274998.07 |
| 2 | 761492.42 | 1275011.93 |
| 3 | 761490.85 | 1275017.55 |
| 4 | 761481.05 | 1275026.53 |
| 5 | 761503.99 | 1275024.16 |
| 6 | 761510.17 | 1275012 |
| 7 | 761512 | 1275001.5 |
| 1 | 761496.3 | 1274998.07 |
| 02:27:030202:4:3У29 | | |
| 1 | 761471 | 1275027.6 |
| 2 | 761460.98 | 1275028.64 |
| 3 | 761403.76 | 1275036.86 |
| 4 | 761378.91 | 1275052.79 |
| 5 | 761420.67 | 1275040.23 |
| 6 | 761469.82 | 1275028.67 |
| 1 | 761471 | 1275027.6 |
| 02:27:030202:3У42 | | |
| 1 | 761477.63 | 1275014.22 |
| 2 | 761474.05 | 1275021.26 |
| 3 | 761455.49 | 1275024.99 |
| 4 | 761440.48 | 1275027.61 |
| 5 | 761405.33 | 1275035.85 |
| 6 | 761403.76 | 1275036.86 |
| 7 | 761460.98 | 1275028.64 |
| 8 | 761470.33 | 1275027.67 |
| 9 | 761471 | 1275027.6 |
| 10 | 761481.02 | 1275026.55 |
| 11 | 761503.99 | 1275024.16 |
| 12 | 761481.05 | 1275026.53 |
| 13 | 761471.02 | 1275027.57 |
| 14 | 761485.54 | 1275014.28 |
| 15 | 761485.91 | 1275012.95 |
| 16 | 761485.92 | 1275012.92 |
| 1 | 761477.63 | 1275014.22 |
| 02:27:030202:4:3У30 | | |
| 1 | 761429.24 | 1275059 |
| 2 | 761420.44 | 1275055.36 |
| 3 | 761408.19 | 1275050.25 |
| 4 | 761370.01 | 1275061.73 |
| 5 | 761329.28 | 1275064.69 |

| № точек | Координаты X | Координаты Y |
|---------------------|--------------|--------------|
| 1 | 2 | 3 |
| 6 | 761314.11 | 1275067.28 |
| 7 | 761314.14 | 1275068.29 |
| 8 | 761312.14 | 1275068.35 |
| 9 | 761312.12 | 1275067.62 |
| 10 | 761304.14 | 1275068.98 |
| 11 | 761301.52 | 1275069.32 |
| 12 | 761300.85 | 1275071.63 |
| 13 | 761298.31 | 1275080.47 |
| 14 | 761351.4 | 1275074.33 |
| 15 | 761395.41 | 1275066.93 |
| 1 | 761429.24 | 1275059 |
| подобъект № 1 | | |
| 16 | 761410.49 | 1275060.16 |
| 17 | 761410.55 | 1275062.16 |
| 18 | 761408.55 | 1275062.22 |
| 19 | 761408.49 | 1275060.22 |
| 16 | 761410.49 | 1275060.16 |
| подобъект № 2 | | |
| 20 | 761362.46 | 1275063.75 |
| 21 | 761362.52 | 1275065.75 |
| 22 | 761360.52 | 1275065.8 |
| 23 | 761360.46 | 1275063.81 |
| 20 | 761362.46 | 1275063.75 |
| подобъект № 3 | | |
| 24 | 761316.35 | 1275071.43 |
| 25 | 761316.41 | 1275073.43 |
| 26 | 761314.41 | 1275073.49 |
| 27 | 761314.35 | 1275071.49 |
| 24 | 761316.35 | 1275071.43 |
| подобъект № 4 | | |
| 28 | 761316.4 | 1275075.09 |
| 29 | 761316.45 | 1275077.09 |
| 30 | 761314.45 | 1275077.15 |
| 31 | 761314.4 | 1275075.15 |
| 28 | 761316.4 | 1275075.09 |
| 02:27:030202:4:3У34 | | |
| 1 | 761295.1 | 1275070.16 |
| 2 | 761226.4 | 1275079.15 |
| 3 | 761223.67 | 1275078.93 |
| 4 | 761208.08 | 1275082.09 |
| 5 | 761189.12 | 1275082.44 |
| 6 | 761184.76 | 1275082.04 |
| 7 | 761187.96 | 1275092.54 |
| 8 | 761208.51 | 1275090.85 |

| № точек | Координаты X | Координаты Y |
|----------------------|--------------|--------------|
| 1 | 2 | 3 |
| 9 | 761291.85 | 1275081.22 |
| 10 | 761294.58 | 1275071.71 |
| 11 | 761294.61 | 1275071.63 |
| 12 | 761294.71 | 1275071.63 |
| 1 | 761295.1 | 1275070.16 |
| 02:27:030202:4:3У36 | | |
| 1 | 761167.59 | 1275080.47 |
| 2 | 761162.91 | 1275092.99 |
| 3 | 761181.83 | 1275093.01 |
| 4 | 761178.31 | 1275081.45 |
| 1 | 761167.59 | 1275080.47 |
| подобъект № 1 | | |
| 5 | 761167.21 | 1275081.72 |
| 6 | 761170.34 | 1275082.1 |
| 7 | 761170 | 1275084.92 |
| 8 | 761166.87 | 1275084.54 |
| 5 | 761167.21 | 1275081.72 |
| 02:27:030202:3У44 | | |
| 1 | 761155.05 | 1275092.61 |
| 2 | 761157.25 | 1275092.99 |
| 3 | 761162.91 | 1275092.99 |
| 4 | 761167.58 | 1275080.47 |
| 5 | 761153.3 | 1275079.16 |
| 1 | 761155.05 | 1275092.61 |
| 02:27:000000:55:3У49 | | |
| 1 | 761135.78 | 1275077.55 |
| 2 | 761128.52 | 1275088.09 |
| 3 | 761147.24 | 1275091.28 |
| 4 | 761148.26 | 1275087.12 |
| 5 | 761147.2 | 1275078.6 |
| 1 | 761135.78 | 1275077.55 |
| 02:27:030202:3У46 | | |
| 1 | 761147.24 | 1275091.28 |
| 2 | 761148.81 | 1275091.55 |
| 3 | 761148.26 | 1275087.13 |
| 4 | 761148.26 | 1275087.12 |
| 1 | 761147.24 | 1275091.28 |
| 02:27:000000:55:3У50 | | |
| 1 | 761049.72 | 1275043.62 |
| 2 | 761050.69 | 1275050.69 |
| 3 | 761049.48 | 1275059.08 |
| 4 | 761097.63 | 1275068.03 |
| 5 | 761107.7 | 1275068.95 |
| 6 | 761115.97 | 1275056.95 |

| № точек | Координаты X | Координаты Y |
|----------------------|--------------|--------------|
| 1 | 2 | 3 |
| 7 | 761110.02 | 1275055.73 |
| 8 | 761082.17 | 1275049.41 |
| 9 | 761055.78 | 1275044.62 |
| 1 | 761049.72 | 1275043.62 |
| 02:27:000000:55:3У51 | | |
| 1 | 761023.46 | 1275060.17 |
| 2 | 761021.96 | 1275065.82 |
| 3 | 761017.13 | 1275064.54 |
| 4 | 761016.77 | 1275066.55 |
| 5 | 761051.11 | 1275072.23 |
| 6 | 761076.86 | 1275076.91 |
| 7 | 761088.59 | 1275079.57 |
| 8 | 761099.77 | 1275080.46 |
| 9 | 761103.8 | 1275074.62 |
| 10 | 761096.81 | 1275073.98 |
| 11 | 761036.13 | 1275062.7 |
| 1 | 761023.46 | 1275060.17 |
| 02:27:030202:3У47 | | |
| 1 | 761025.21 | 1275053.59 |
| 2 | 761025.01 | 1275054.36 |
| 3 | 761037.25 | 1275056.81 |
| 4 | 761043.58 | 1275057.98 |
| 5 | 761044.63 | 1275050.67 |
| 6 | 761044.01 | 1275046.14 |
| 7 | 761041.3 | 1275043.41 |
| 8 | 761040.4 | 1275048.08 |
| 9 | 761039.33 | 1275052.95 |
| 10 | 761038.33 | 1275056.11 |
| 1 | 761025.21 | 1275053.59 |
| 02:27:030202:3У39 | | |
| 1 | 761504.71 | 1274945.11 |
| 2 | 761500.84 | 1274970.4 |
| 3 | 761500.86 | 1274970.41 |
| 4 | 761504.73 | 1274945.13 |
| 1 | 761504.71 | 1274945.11 |
| 02:27:030202:3У41 | | |
| 1 | 761492.42 | 1275011.93 |
| 2 | 761492.43 | 1275011.9 |
| 3 | 761485.92 | 1275012.92 |
| 4 | 761485.91 | 1275012.95 |
| 1 | 761492.42 | 1275011.93 |
| 02:27:030202:4:3У35 | | |
| 1 | 761183.7 | 1275075.75 |
| 2 | 761170.78 | 1275074.74 |

| № точек | Координаты X | Координаты Y |
|-----------------------|--------------|--------------|
| 1 | 2 | 3 |
| 3 | 761181.53 | 1275075.72 |
| 1 | 761183.7 | 1275075.75 |
| 02:27:030202:3У45 | | |
| 1 | 761151.74 | 1275073.2 |
| 2 | 761151.69 | 1275073.2 |
| 3 | 761148.26 | 1275087.12 |
| 4 | 761148.26 | 1275087.13 |
| 1 | 761151.74 | 1275073.2 |
| 02:27:000000:236:3У61 | | |
| 1 | 761148.81 | 1275091.55 |
| 2 | 761155.05 | 1275092.61 |
| 3 | 761153.3 | 1275079.16 |
| 4 | 761167.58 | 1275080.47 |
| 5 | 761169.63 | 1275074.92 |
| 6 | 761170.75 | 1275074.74 |
| 7 | 761168.95 | 1275074.58 |
| 8 | 761151.74 | 1275073.2 |
| 9 | 761148.26 | 1275087.13 |
| 1 | 761148.81 | 1275091.55 |
| 02:27:000000:236(55) | | |
| 1 | 762345.58 | 1273634.76 |
| 2 | 762345.29 | 1273636.74 |
| 3 | 762347.27 | 1273637.03 |
| 4 | 762347.56 | 1273635.05 |
| 1 | 762345.58 | 1273634.76 |
| 02:27:000000:236(56) | | |
| 1 | 762241.01 | 1273390.56 |
| 2 | 762235.53 | 1273391.17 |
| 3 | 762272.65 | 1273481.01 |
| 4 | 762281.35 | 1273510.59 |
| 5 | 762291.26 | 1273570.65 |
| 6 | 762297.03 | 1273617.47 |
| 7 | 762303.56 | 1273621.33 |
| 8 | 762297.2 | 1273569.8 |
| 9 | 762287.21 | 1273509.25 |
| 10 | 762278.31 | 1273478.99 |
| 1 | 762241.01 | 1273390.56 |
| 02:27:000000:236(57) | | |
| 1 | 762281.35 | 1273511.54 |
| 2 | 762279.37 | 1273511.81 |
| 3 | 762279.64 | 1273513.79 |
| 4 | 762281.62 | 1273513.52 |
| 1 | 762281.35 | 1273511.54 |

| № точек | Координаты X | Координаты Y |
|----------------------|--------------|--------------|
| 1 | 2 | 3 |
| 02:27:000000:236(58) | | |
| 1 | 762275.68 | 1273453.31 |
| 2 | 762273.69 | 1273453.53 |
| 3 | 762273.92 | 1273455.52 |
| 4 | 762275.91 | 1273455.29 |
| 1 | 762275.68 | 1273453.31 |
| 02:27:000000:236(59) | | |
| 1 | 762230.55 | 1273364.38 |
| 2 | 762225.73 | 1273366.26 |
| 3 | 762230.82 | 1273379.31 |
| 4 | 762231.39 | 1273380.76 |
| 5 | 762236.08 | 1273378.87 |
| 1 | 762230.55 | 1273364.38 |
| 02:27:000000:236(60) | | |
| 1 | 762241.01 | 1273390.56 |
| 2 | 762236.08 | 1273378.87 |
| 3 | 762231.39 | 1273380.76 |
| 4 | 762231.53 | 1273381.13 |
| 5 | 762235.45 | 1273391.18 |
| 6 | 762235.53 | 1273391.17 |
| 1 | 762241.01 | 1273390.56 |
| 02:27:030202:2:3Y1 | | |
| 1 | 762266.59 | 1273359.56 |
| 2 | 762306.24 | 1273460.56 |
| 3 | 762294.71 | 1273356.45 |
| 1 | 762266.59 | 1273359.56 |
| | | |
| 02:27:030202:2:3Y2 | | |
| 1 | 762325.91 | 1273551.11 |
| 2 | 762331.4 | 1273604.54 |
| 3 | 762316.23 | 1273628.82 |
| 4 | 762315.41 | 1273628.34 |
| 5 | 762321.64 | 1273654.67 |
| 6 | 762329.72 | 1273657.09 |
| 7 | 762331.3 | 1273657.57 |
| 8 | 762344.71 | 1273661.59 |
| 9 | 762344.94 | 1273660.84 |
| 10 | 762352.75 | 1273634.76 |
| 11 | 762345.17 | 1273632.49 |
| 12 | 762345.06 | 1273632.03 |
| 1 | 762325.91 | 1273551.11 |
| подобъект № 1 | | |
| 13 | 762345.58 | 1273634.76 |
| 14 | 762347.56 | 1273635.05 |

| № точек | Координаты X | Координаты Y |
|----------------------|--------------|--------------|
| 1 | 2 | 3 |
| 15 | 762347.27 | 1273637.03 |
| 16 | 762345.29 | 1273636.74 |
| 13 | 762345.58 | 1273634.76 |
| 02:27:000000:229(68) | | |
| 1 | 762306.13 | 1273642.18 |
| 2 | 762303.56 | 1273621.33 |
| 3 | 762297.03 | 1273617.47 |
| 4 | 762298.2 | 1273626.97 |
| 5 | 762304.47 | 1273640.4 |
| 1 | 762306.13 | 1273642.18 |
| 02:27:030202:3У1 | | |
| 1 | 762241.01 | 1273390.56 |
| 2 | 762264.39 | 1273387.97 |
| 3 | 762269.96 | 1273387.36 |
| 4 | 762272.29 | 1273408.16 |
| 5 | 762280.34 | 1273480.17 |
| 6 | 762315.41 | 1273628.34 |
| 7 | 762316.23 | 1273628.82 |
| 8 | 762331.4 | 1273604.54 |
| 9 | 762325.91 | 1273551.11 |
| 10 | 762307.79 | 1273474.56 |
| 11 | 762306.24 | 1273460.56 |
| 12 | 762266.59 | 1273359.56 |
| 13 | 762253.73 | 1273360.98 |
| 14 | 762251.82 | 1273356.08 |
| 15 | 762251.72 | 1273356.12 |
| 16 | 762230.55 | 1273364.38 |
| 17 | 762236.08 | 1273378.87 |
| 1 | 762241.01 | 1273390.56 |
| 02:27:030202:3У2 | | |
| 1 | 762303.56 | 1273621.33 |
| 2 | 762315.41 | 1273628.34 |
| 3 | 762280.34 | 1273480.17 |
| 4 | 762272.29 | 1273408.16 |
| 5 | 762264.39 | 1273387.97 |
| 6 | 762241.01 | 1273390.56 |
| 7 | 762278.31 | 1273478.99 |
| 8 | 762287.21 | 1273509.25 |
| 9 | 762297.2 | 1273569.8 |
| 1 | 762303.56 | 1273621.33 |
| подобъект № 1 | | |
| 10 | 762275.68 | 1273453.31 |
| 11 | 762275.91 | 1273455.29 |
| 12 | 762273.92 | 1273455.52 |

| № точек | Координаты X | Координаты Y |
|----------------------|--------------|--------------|
| 1 | 2 | 3 |
| 13 | 762273.69 | 1273453.53 |
| 10 | 762275.68 | 1273453.31 |
| 02:27:030202:3У3 | | |
| 1 | 762235.53 | 1273391.17 |
| 2 | 762240.99 | 1273404.9 |
| 3 | 762263.95 | 1273464.06 |
| 4 | 762278.39 | 1273509.03 |
| 5 | 762296.26 | 1273617.02 |
| 6 | 762297.03 | 1273617.47 |
| 7 | 762291.26 | 1273570.65 |
| 8 | 762281.35 | 1273510.59 |
| 9 | 762272.65 | 1273481.01 |
| 1 | 762235.53 | 1273391.17 |
| подобъект № 1 | | |
| 10 | 762281.35 | 1273511.54 |
| 11 | 762281.62 | 1273513.52 |
| 12 | 762279.64 | 1273513.79 |
| 13 | 762279.37 | 1273511.81 |
| 10 | 762281.35 | 1273511.54 |
| 02:27:030202:2:3У4 | | |
| 1 | 762298.2 | 1273626.97 |
| 2 | 762297.03 | 1273617.47 |
| 3 | 762297.03 | 1273617.47 |
| 4 | 762296.26 | 1273617.02 |
| 5 | 762297.74 | 1273625.98 |
| 1 | 762298.2 | 1273626.97 |
| 02:27:030202:2:3У3 | | |
| 1 | 762329.72 | 1273657.09 |
| 2 | 762321.64 | 1273654.67 |
| 3 | 762315.41 | 1273628.34 |
| 4 | 762303.56 | 1273621.33 |
| 5 | 762306.13 | 1273642.18 |
| 6 | 762317.16 | 1273654 |
| 1 | 762329.72 | 1273657.09 |
| 02:22:000000:189(20) | | |
| 1 | 757581.12 | 1277837.28 |
| 2 | 757576.65 | 1277846.37 |
| 3 | 757582.9 | 1277848.06 |
| 4 | 757588.45 | 1277849.62 |
| 5 | 757593.5 | 1277851.89 |
| 6 | 757585.1 | 1277829.18 |
| 7 | 757584.74 | 1277829.91 |
| 8 | 757584.44 | 1277828.64 |
| 9 | 757584.46 | 1277827.45 |

| № точек | Координаты X | Координаты Y |
|-----------------------|--------------|--------------|
| 1 | 2 | 3 |
| 10 | 757584 | 1277826.21 |
| 11 | 757584.76 | 1277807.9 |
| 12 | 757585.13 | 1277784.58 |
| 13 | 757586.11 | 1277764.17 |
| 14 | 757580.25 | 1277765.64 |
| 15 | 757579.16 | 1277785.12 |
| 16 | 757578.73 | 1277811.97 |
| 17 | 757578.46 | 1277829.13 |
| 1 | 757581.12 | 1277837.28 |
| 02:22:000000:189(21) | | |
| 1 | 757573.23 | 1277790.65 |
| 2 | 757574 | 1277791.36 |
| 3 | 757574.7 | 1277792.01 |
| 4 | 757578.5 | 1277787.6 |
| 5 | 757577.01 | 1277786.27 |
| 6 | 757576.19 | 1277787.22 |
| 7 | 757574.1 | 1277785.42 |
| 8 | 757573.53 | 1277784.93 |
| 9 | 757572.23 | 1277786.45 |
| 10 | 757574.06 | 1277788.02 |
| 11 | 757574.89 | 1277788.73 |
| 12 | 757574.03 | 1277789.73 |
| 1 | 757573.23 | 1277790.65 |
| 02:22:000000:288:3Y19 | | |
| 1 | 757560.46 | 1277936.96 |
| 2 | 757558.58 | 1277944.29 |
| 3 | 757585.7 | 1277951.25 |
| 4 | 757590.59 | 1277932.19 |
| 5 | 757589.23 | 1277929.3 |
| 6 | 757595.13 | 1277856.31 |
| 7 | 757593.5 | 1277851.89 |
| 8 | 757588.45 | 1277849.62 |
| 9 | 757582.9 | 1277848.06 |
| 10 | 757576.65 | 1277846.37 |
| 11 | 757581.12 | 1277837.28 |
| 12 | 757578.46 | 1277829.13 |
| 13 | 757578.73 | 1277811.97 |
| 14 | 757563.17 | 1277769.9 |
| 15 | 757535.84 | 1277776.73 |
| 16 | 757555.79 | 1277830.65 |
| 17 | 757560.24 | 1277842.69 |
| 18 | 757588.43 | 1277849.63 |
| 19 | 757589.49 | 1277850.11 |

| № точек | Координаты X | Координаты Y |
|---------------------|--------------|--------------|
| 1 | 2 | 3 |
| 20 | 757572.39 | 1277938.02 |
| 21 | 757563.23 | 1277938.9 |
| 1 | 757560.46 | 1277936.96 |
| 02:27:000000:63(47) | | |
| 1 | 757650.79 | 1277608.37 |
| 2 | 757650.74 | 1277606.89 |
| 3 | 757650.04 | 1277607.75 |
| 1 | 757650.79 | 1277608.37 |
| 02:27:000000:63(48) | | |
| 1 | 757650.92 | 1277612.69 |
| 2 | 757650.86 | 1277610.59 |
| 3 | 757649.89 | 1277611.96 |
| 1 | 757650.92 | 1277612.69 |
| 02:27:000000:63(53) | | |
| 1 | 757623.08 | 1277653.48 |
| 2 | 757622.05 | 1277655.2 |
| 3 | 757623.76 | 1277656.23 |
| 4 | 757624.79 | 1277654.52 |
| 1 | 757623.08 | 1277653.48 |
| 02:27:000000:63(49) | | |
| 1 | 757594.12 | 1277699.35 |
| 2 | 757593.08 | 1277701.06 |
| 3 | 757594.78 | 1277702.1 |
| 4 | 757595.82 | 1277700.39 |
| 1 | 757594.12 | 1277699.35 |
| 02:27:000000:63(50) | | |
| 1 | 757570.9 | 1277742.15 |
| 2 | 757570.12 | 1277743.99 |
| 3 | 757571.96 | 1277744.78 |
| 4 | 757572.74 | 1277742.94 |
| 1 | 757570.9 | 1277742.15 |
| 02:27:000000:63(51) | | |
| 1 | 757567.44 | 1277740.7 |
| 2 | 757566.69 | 1277742.56 |
| 3 | 757568.55 | 1277743.31 |
| 4 | 757569.3 | 1277741.46 |
| 1 | 757567.44 | 1277740.7 |
| 02:27:000000:63(52) | | |
| 1 | 757575.18 | 1277743.72 |
| 2 | 757578.04 | 1277765.99 |
| 3 | 757581.96 | 1277765.16 |
| 4 | 757578.6 | 1277739.02 |
| 5 | 757585.78 | 1277725.18 |
| 6 | 757635.14 | 1277646.02 |

| № точек | Координаты X | Координаты Y |
|---------------------|--------------|--------------|
| 1 | 2 | 3 |
| 7 | 757643.28 | 1277623.75 |
| 8 | 757645.56 | 1277600.73 |
| 9 | 757650.82 | 1277601.55 |
| 10 | 757651.78 | 1277598.93 |
| 11 | 757655.38 | 1277602.27 |
| 12 | 757656.82 | 1277602.49 |
| 13 | 757667.29 | 1277591.16 |
| 14 | 757669.03 | 1277576.75 |
| 15 | 757657.16 | 1277565.78 |
| 16 | 757632.83 | 1277565.91 |
| 17 | 757627.48 | 1277597.9 |
| 18 | 757641.6 | 1277600.11 |
| 19 | 757639.35 | 1277622.85 |
| 20 | 757631.52 | 1277644.25 |
| 21 | 757582.31 | 1277723.2 |
| 22 | 757574.48 | 1277738.29 |
| 1 | 757575.18 | 1277743.72 |
| 02:27:000000:55:3Y4 | | |
| 1 | 757575.18 | 1277743.72 |
| 2 | 757562.02 | 1277766.79 |
| 3 | 757562.91 | 1277769.19 |
| 4 | 757578.04 | 1277765.99 |
| 1 | 757575.18 | 1277743.72 |
| 02:27:000000:55:3Y2 | | |
| 1 | 757655.38 | 1277602.27 |
| 2 | 757656.27 | 1277603.09 |
| 3 | 757656.82 | 1277602.49 |
| 1 | 757655.38 | 1277602.27 |
| 02:27:000000:55:3Y1 | | |
| 1 | 757667.29 | 1277591.16 |
| 2 | 757675.27 | 1277582.52 |
| 3 | 757669.03 | 1277576.75 |
| 1 | 757667.29 | 1277591.16 |
| 02:27:000000:55:3Y3 | | |
| 1 | 757632.83 | 1277565.91 |
| 2 | 757614.37 | 1277566.01 |
| 3 | 757614.64 | 1277618.03 |
| 4 | 757531.23 | 1277764.26 |
| 5 | 757535.22 | 1277775.04 |
| 6 | 757562.91 | 1277769.19 |
| 7 | 757562.02 | 1277766.79 |
| 8 | 757575.18 | 1277743.72 |
| 9 | 757574.48 | 1277738.29 |
| 10 | 757582.31 | 1277723.2 |

| № точек | Координаты X | Координаты Y |
|---------------------|--------------|--------------|
| 1 | 2 | 3 |
| 11 | 757631.52 | 1277644.25 |
| 12 | 757639.35 | 1277622.85 |
| 13 | 757641.6 | 1277600.11 |
| 14 | 757627.48 | 1277597.9 |
| 1 | 757632.83 | 1277565.91 |
| подобъект № 1 | | |
| 15 | 757623.08 | 1277653.47 |
| 16 | 757624.79 | 1277654.51 |
| 17 | 757623.76 | 1277656.22 |
| 18 | 757622.05 | 1277655.2 |
| 15 | 757623.08 | 1277653.47 |
| подобъект № 2 | | |
| 19 | 757594.12 | 1277699.34 |
| 20 | 757595.82 | 1277700.38 |
| 21 | 757594.78 | 1277702.1 |
| 22 | 757593.08 | 1277701.06 |
| 19 | 757594.12 | 1277699.34 |
| подобъект № 3 | | |
| 23 | 757567.44 | 1277740.7 |
| 24 | 757569.3 | 1277741.46 |
| 25 | 757568.55 | 1277743.31 |
| 26 | 757566.69 | 1277742.56 |
| 23 | 757567.44 | 1277740.7 |
| подобъект № 4 | | |
| 27 | 757570.9 | 1277742.14 |
| 28 | 757572.74 | 1277742.94 |
| 29 | 757571.96 | 1277744.78 |
| 30 | 757570.12 | 1277743.98 |
| 27 | 757570.9 | 1277742.14 |
| 02:27:000000:55:3У5 | | |
| 1 | 757650.74 | 1277606.89 |
| 2 | 757650.6 | 1277602.16 |
| 3 | 757650.82 | 1277601.55 |
| 4 | 757645.56 | 1277600.73 |
| 5 | 757643.28 | 1277623.75 |
| 6 | 757635.14 | 1277646.02 |
| 7 | 757585.78 | 1277725.18 |
| 8 | 757578.6 | 1277739.02 |
| 9 | 757581.96 | 1277765.16 |
| 10 | 757588.56 | 1277763.77 |
| 11 | 757595.02 | 1277736.87 |
| 12 | 757634.51 | 1277673.47 |
| 13 | 757651.8 | 1277640.86 |
| 14 | 757650.92 | 1277612.67 |

| № точек | Координаты X | Координаты Y |
|-----------------------|--------------|--------------|
| 1 | 2 | 3 |
| 15 | 757649.89 | 1277611.95 |
| 16 | 757650.86 | 1277610.59 |
| 17 | 757650.79 | 1277608.36 |
| 18 | 757650.04 | 1277607.74 |
| 1 | 757650.74 | 1277606.89 |
| 02:22:000000:288:3У21 | | |
| 1 | 757584.46 | 1277827.45 |
| 2 | 757584.44 | 1277828.64 |
| 3 | 757584.74 | 1277829.91 |
| 4 | 757585.1 | 1277829.18 |
| 1 | 757584.46 | 1277827.45 |
| 02:22:000000:288:3У20 | | |
| 1 | 757584.76 | 1277807.9 |
| 2 | 757586.2 | 1277773.61 |
| 3 | 757588.62 | 1277763.53 |
| 4 | 757563.17 | 1277769.9 |
| 5 | 757578.73 | 1277811.97 |
| 6 | 757579.16 | 1277785.12 |
| 7 | 757580.25 | 1277765.64 |
| 8 | 757586.11 | 1277764.19 |
| 9 | 757585.13 | 1277784.58 |
| 1 | 757584.76 | 1277807.9 |
| подобъект № 1 | | |
| 10 | 757573.23 | 1277790.65 |
| 11 | 757574.03 | 1277789.73 |
| 12 | 757574.89 | 1277788.73 |
| 13 | 757574.06 | 1277788.02 |
| 14 | 757572.23 | 1277786.45 |
| 15 | 757573.53 | 1277784.93 |
| 16 | 757574.1 | 1277785.42 |
| 17 | 757576.19 | 1277787.22 |
| 18 | 757577.01 | 1277786.27 |
| 19 | 757578.5 | 1277787.6 |
| 20 | 757574.7 | 1277792.01 |
| 21 | 757574 | 1277791.36 |
| 10 | 757573.23 | 1277790.65 |
| 02:22:000000:288:3У22 | | |
| 1 | 757555.33 | 1277841.49 |
| 2 | 757560.24 | 1277842.69 |
| 3 | 757555.79 | 1277830.65 |
| 1 | 757555.33 | 1277841.49 |
| 02:22:000000:189(22) | | |
| 1 | 757561.26 | 1277926.52 |
| 2 | 757560.62 | 1277934.31 |

| № точек | Координаты X | Координаты Y |
|----------------------|--------------|--------------|
| 1 | 2 | 3 |
| 3 | 757560.96 | 1277935.02 |
| 4 | 757560.47 | 1277936.92 |
| 5 | 757563.24 | 1277938.86 |
| 6 | 757572.38 | 1277937.99 |
| 7 | 757589.46 | 1277850.12 |
| 8 | 757588.43 | 1277849.66 |
| 9 | 757560.26 | 1277842.73 |
| 10 | 757555.33 | 1277841.52 |
| 11 | 757554.96 | 1277850.41 |
| 12 | 757561.95 | 1277879.03 |
| 1 | 757561.26 | 1277926.52 |
| 02:22:030301:3Y1 | | |
| 1 | 757535.84 | 1277776.73 |
| 2 | 757563.17 | 1277769.9 |
| 3 | 757562.91 | 1277769.19 |
| 4 | 757535.22 | 1277775.04 |
| 1 | 757535.84 | 1277776.73 |
| 02:22:030301:3Y2 | | |
| 1 | 757563.17 | 1277769.9 |
| 2 | 757580.25 | 1277765.64 |
| 3 | 757581.96 | 1277765.16 |
| 4 | 757578.04 | 1277765.99 |
| 5 | 757562.91 | 1277769.19 |
| 1 | 757563.17 | 1277769.9 |
| 02:27:000000:236(62) | | |
| 1 | 759992.79 | 1248121.42 |
| 2 | 759991.79 | 1248123.14 |
| 3 | 759993.51 | 1248124.15 |
| 4 | 759994.52 | 1248122.43 |
| 1 | 759992.79 | 1248121.42 |
| 02:27:000000:236(63) | | |
| 1 | 760030.93 | 1248145.67 |
| 2 | 760029.7 | 1248148.05 |
| 3 | 760026.75 | 1248146.36 |
| 4 | 760025.76 | 1248148.09 |
| 5 | 760028.79 | 1248149.83 |
| 6 | 760027.61 | 1248152.11 |
| 7 | 760029.39 | 1248153.03 |
| 8 | 760032.66 | 1248146.66 |
| 1 | 760030.93 | 1248145.67 |
| 02:27:000000:230(20) | | |
| 1 | 759998.41 | 1248116.07 |
| 2 | 759996.62 | 1248115.18 |
| 3 | 759995.84 | 1248116.52 |

| № точек | Координаты X | Координаты Y |
|----------------------|--------------|--------------|
| 1 | 2 | 3 |
| 4 | 759997.56 | 1248117.52 |
| 1 | 759998.41 | 1248116.07 |
| 02:27:000000:230(21) | | |
| 1 | 760037.65 | 1248133.32 |
| 2 | 760036.43 | 1248135.7 |
| 3 | 760033.48 | 1248134 |
| 4 | 760032.48 | 1248135.74 |
| 5 | 760035.51 | 1248137.48 |
| 6 | 760034.34 | 1248139.75 |
| 7 | 760036.11 | 1248140.68 |
| 8 | 760039.39 | 1248134.31 |
| 1 | 760037.65 | 1248133.32 |
| 02:27:230103:142:3У1 | | |
| 1 | 759395.38 | 1248078.35 |
| 2 | 759422.1 | 1248038.82 |
| 3 | 759399.04 | 1248050.39 |
| 4 | 759389.73 | 1248047.3 |
| 5 | 759382.76 | 1248050.79 |
| 6 | 759370.24 | 1248057.07 |
| 7 | 759377.41 | 1248071.37 |
| 1 | 759395.38 | 1248078.35 |
| 02:27:230104:7:3У1 | | |
| 1 | 760044.62 | 1248130.28 |
| 2 | 760057.76 | 1248102.57 |
| 3 | 760033.21 | 1248089 |
| 4 | 760020.9 | 1248114.94 |
| 1 | 760044.62 | 1248130.28 |
| подобъект № 1 | | |
| 5 | 760047.78 | 1248113.8 |
| 6 | 760049.53 | 1248114.76 |
| 7 | 760048.57 | 1248116.52 |
| 8 | 760046.82 | 1248115.56 |
| 5 | 760047.78 | 1248113.8 |
| 02:27:230103:51:3У1 | | |
| 1 | 760042.38 | 1248135 |
| 2 | 760044.62 | 1248130.28 |
| 3 | 760020.9 | 1248114.94 |
| 4 | 760017.83 | 1248121.43 |
| 1 | 760042.38 | 1248135 |
| 02:27:000000:63(54) | | |
| 1 | 760167.96 | 1247870.23 |
| 2 | 760167.85 | 1247870.17 |
| 3 | 760166.93 | 1247871.94 |

| № точек | Координаты X | Координаты Y |
|---------------------|--------------|--------------|
| 1 | 2 | 3 |
| 4 | 760167.11 | 1247872.03 |
| 1 | 760167.96 | 1247870.23 |
| 02:27:000000:63(55) | | |
| 1 | 760151.31 | 1247905.33 |
| 2 | 760150.41 | 1247904.86 |
| 3 | 760149.45 | 1247906.7 |
| 4 | 760146.8 | 1247905.44 |
| 5 | 760145.94 | 1247907.24 |
| 6 | 760148.52 | 1247908.47 |
| 7 | 760147.64 | 1247910.15 |
| 8 | 760148.76 | 1247910.72 |
| 1 | 760151.31 | 1247905.33 |
| 02:27:000000:63(56) | | |
| 1 | 760130.16 | 1247949.93 |
| 2 | 760129.24 | 1247949.46 |
| 3 | 760128.33 | 1247951.24 |
| 4 | 760129.3 | 1247951.74 |
| 1 | 760130.16 | 1247949.93 |
| 02:27:000000:63(57) | | |
| 1 | 760110.48 | 1247991.42 |
| 2 | 760108.93 | 1247990.53 |
| 3 | 760107.94 | 1247992.27 |
| 4 | 760109.62 | 1247993.23 |
| 1 | 760110.48 | 1247991.42 |
| 02:27:000000:63(58) | | |
| 1 | 760088.54 | 1248031.62 |
| 2 | 760087.56 | 1248033.37 |
| 3 | 760089.31 | 1248034.35 |
| 4 | 760090.29 | 1248032.6 |
| 1 | 760088.54 | 1248031.62 |
| 02:27:000000:63(59) | | |
| 1 | 760068.16 | 1248072.71 |
| 2 | 760067.19 | 1248074.46 |
| 3 | 760068.93 | 1248075.43 |
| 4 | 760069.91 | 1248073.69 |
| 1 | 760068.16 | 1248072.71 |
| 02:27:000000:63(60) | | |
| 1 | 760047.78 | 1248113.8 |
| 2 | 760046.82 | 1248115.56 |
| 3 | 760048.57 | 1248116.52 |
| 4 | 760049.53 | 1248114.76 |
| 1 | 760047.78 | 1248113.8 |
| 02:27:230104:59:3Y1 | | |
| 1 | 760109.62 | 1247993.23 |

| № точек | Координаты X | Координаты Y |
|----------------------|--------------|--------------|
| 1 | 2 | 3 |
| 2 | 760107.94 | 1247992.27 |
| 3 | 760108.93 | 1247990.53 |
| 4 | 760110.48 | 1247991.42 |
| 5 | 760129.3 | 1247951.74 |
| 6 | 760128.33 | 1247951.24 |
| 7 | 760129.24 | 1247949.46 |
| 8 | 760130.16 | 1247949.93 |
| 9 | 760148.76 | 1247910.72 |
| 10 | 760147.64 | 1247910.15 |
| 11 | 760148.52 | 1247908.47 |
| 12 | 760145.94 | 1247907.24 |
| 13 | 760146.8 | 1247905.44 |
| 14 | 760149.45 | 1247906.7 |
| 15 | 760150.41 | 1247904.86 |
| 16 | 760151.31 | 1247905.33 |
| 17 | 760158.87 | 1247889.4 |
| 18 | 760167.11 | 1247872.03 |
| 19 | 760166.94 | 1247871.94 |
| 20 | 760167.85 | 1247870.17 |
| 21 | 760167.96 | 1247870.23 |
| 22 | 760175.98 | 1247853.31 |
| 23 | 760173.17 | 1247847.18 |
| 24 | 760171.69 | 1247843.94 |
| 25 | 760168.71 | 1247837.45 |
| 26 | 760166.6 | 1247832.83 |
| 27 | 760152.35 | 1247839.37 |
| 28 | 760147.89 | 1247847.21 |
| 29 | 760145.07 | 1247853.15 |
| 30 | 760033.21 | 1248089 |
| 31 | 760057.76 | 1248102.57 |
| 1 | 760109.62 | 1247993.23 |
| подобъект № 1 | | |
| 32 | 760090.29 | 1248032.6 |
| 33 | 760089.31 | 1248034.35 |
| 34 | 760087.57 | 1248033.37 |
| 35 | 760088.54 | 1248031.62 |
| 32 | 760090.29 | 1248032.6 |
| подобъект № 2 | | |
| 36 | 760069.91 | 1248073.69 |
| 37 | 760068.93 | 1248075.43 |
| 38 | 760067.19 | 1248074.46 |
| 39 | 760068.16 | 1248072.71 |
| 36 | 760069.91 | 1248073.69 |
| 02:27:230103:141:3У3 | | |

| № точек | Координаты X | Координаты Y |
|----------------------|--------------|--------------|
| 1 | 2 | 3 |
| 1 | 759526.97 | 1248042.66 |
| 2 | 759526.81 | 1248035.6 |
| 3 | 759493.79 | 1248024.63 |
| 4 | 759491.4 | 1248031.83 |
| 5 | 759495.46 | 1248032.86 |
| 1 | 759526.97 | 1248042.66 |
| 02:27:230103:141:3У1 | | |
| 1 | 759546.65 | 1248012.69 |
| 2 | 759476.05 | 1247989.23 |
| 3 | 759473.04 | 1247998.28 |
| 4 | 759467.06 | 1248016.29 |
| 5 | 759422.1 | 1248038.82 |
| 6 | 759395.38 | 1248078.35 |
| 7 | 759401.22 | 1248080.62 |
| 8 | 759489.98 | 1248036.12 |
| 9 | 759491.4 | 1248031.83 |
| 10 | 759493.79 | 1248024.63 |
| 11 | 759526.81 | 1248035.6 |
| 12 | 759526.73 | 1248032.25 |
| 1 | 759546.65 | 1248012.69 |
| 02:27:230103:140:3У2 | | |
| 1 | 759526.97 | 1248042.66 |
| 2 | 759647.63 | 1248080.14 |
| 3 | 759857.76 | 1248143.26 |
| 4 | 759955.98 | 1248170.11 |
| 5 | 759974.08 | 1248168.21 |
| 6 | 759831.31 | 1248128.95 |
| 7 | 759703.87 | 1248091.5 |
| 8 | 759553.05 | 1248044.32 |
| 9 | 759526.81 | 1248035.6 |
| 1 | 759526.97 | 1248042.66 |
| 02:27:230103:140:3У1 | | |
| 1 | 759546.65 | 1248012.69 |
| 2 | 759526.73 | 1248032.25 |
| 3 | 759526.81 | 1248035.6 |
| 4 | 759553.05 | 1248044.32 |
| 5 | 759703.87 | 1248091.5 |
| 6 | 759831.31 | 1248128.95 |
| 7 | 759974.08 | 1248168.21 |
| 8 | 760020.57 | 1248180.99 |
| 9 | 760029.5 | 1248162.15 |
| 10 | 760031.97 | 1248156.94 |
| 11 | 760018.46 | 1248153.46 |
| 12 | 760006.2 | 1248145.94 |

| № точек | Координаты X | Координаты Y |
|---------------------|--------------|--------------|
| 1 | 2 | 3 |
| 13 | 760005.34 | 1248147.76 |
| 14 | 759991.67 | 1248144 |
| 15 | 759986.45 | 1248142.57 |
| 16 | 759959.05 | 1248135.04 |
| 17 | 759838.85 | 1248101.98 |
| 18 | 759711.88 | 1248064.67 |
| 19 | 759561.53 | 1248017.63 |
| 1 | 759546.65 | 1248012.69 |
| 02:27:230103:51:3У2 | | |
| 1 | 760048.08 | 1248138.15 |
| 2 | 760072.59 | 1248151.69 |
| 3 | 760075.36 | 1248146.57 |
| 4 | 760064.36 | 1248143.06 |
| 5 | 760050.34 | 1248133.98 |
| 1 | 760048.08 | 1248138.15 |
| 02:27:230104:7:3У2 | | |
| 1 | 760050.34 | 1248133.98 |
| 2 | 760064.36 | 1248143.06 |
| 3 | 760075.36 | 1248146.57 |
| 4 | 760076.51 | 1248144.42 |
| 5 | 760071.76 | 1248142.52 |
| 6 | 760073.87 | 1248137.37 |
| 7 | 760084.98 | 1248117.61 |
| 8 | 760064.44 | 1248106.26 |
| 9 | 760055.59 | 1248124.26 |
| 1 | 760050.34 | 1248133.98 |
| 02:27:230103:3У1 | | |
| 1 | 760017.83 | 1248121.43 |
| 2 | 760006.2 | 1248145.94 |
| 3 | 760018.46 | 1248153.46 |
| 4 | 760031.97 | 1248156.94 |
| 5 | 760042.38 | 1248135 |
| 1 | 760017.83 | 1248121.43 |
| подобъект № 1 | | |
| 6 | 760030.93 | 1248145.67 |
| 7 | 760029.7 | 1248148.05 |
| 8 | 760026.75 | 1248146.36 |
| 9 | 760025.76 | 1248148.09 |
| 10 | 760028.79 | 1248149.83 |
| 11 | 760027.61 | 1248152.11 |
| 12 | 760029.39 | 1248153.03 |
| 13 | 760032.66 | 1248146.66 |
| 6 | 760030.93 | 1248145.67 |

| № точек | Координаты X | Координаты Y |
|----------------------|--------------|--------------|
| 1 | 2 | 3 |
| подобъект № 2 | | |
| 14 | 760037.65 | 1248133.32 |
| 15 | 760039.39 | 1248134.31 |
| 16 | 760036.11 | 1248140.68 |
| 17 | 760034.34 | 1248139.75 |
| 18 | 760035.51 | 1248137.48 |
| 19 | 760032.48 | 1248135.74 |
| 20 | 760033.48 | 1248134 |
| 21 | 760036.43 | 1248135.7 |
| 14 | 760037.65 | 1248133.32 |
| 02:27:230104:59:3У2 | | |
| 1 | 760158.87 | 1247889.4 |
| 2 | 760160.97 | 1247893.11 |
| 3 | 760159.49 | 1247915.5 |
| 4 | 760137.46 | 1247966.77 |
| 5 | 760111.09 | 1248011.4 |
| 6 | 760064.44 | 1248106.26 |
| 7 | 760084.98 | 1248117.61 |
| 8 | 760116.85 | 1248060.91 |
| 9 | 760125.91 | 1248044.72 |
| 10 | 760135.99 | 1248024.23 |
| 11 | 760162.83 | 1247978.66 |
| 12 | 760187.11 | 1247922.14 |
| 13 | 760189.46 | 1247886.61 |
| 14 | 760183.38 | 1247875.87 |
| 15 | 760180.03 | 1247861.61 |
| 16 | 760171.69 | 1247843.94 |
| 17 | 760173.17 | 1247847.18 |
| 18 | 760175.98 | 1247853.31 |
| 19 | 760167.96 | 1247870.23 |
| 20 | 760169.62 | 1247871.09 |
| 21 | 760168.7 | 1247872.87 |
| 22 | 760167.11 | 1247872.03 |
| 1 | 760158.87 | 1247889.4 |
| 02:27:000000:63(61) | | |
| 1 | 760167.96 | 1247870.23 |
| 2 | 760167.11 | 1247872.03 |
| 3 | 760168.7 | 1247872.87 |
| 4 | 760169.62 | 1247871.09 |
| 1 | 760167.96 | 1247870.23 |
| 02:27:230103:142:3У2 | | |
| 1 | 759434.51 | 1248020.47 |
| 2 | 759412.66 | 1248033.06 |
| 3 | 759393.52 | 1248045.73 |

| № точек | Координаты X | Координаты Y |
|----------------------|--------------|--------------|
| 1 | 2 | 3 |
| 4 | 759389.73 | 1248047.3 |
| 5 | 759399.04 | 1248050.39 |
| 6 | 759422.1 | 1248038.82 |
| 1 | 759434.51 | 1248020.47 |
| 02:27:230103:141:3У2 | | |
| 1 | 759434.51 | 1248020.47 |
| 2 | 759422.1 | 1248038.82 |
| 3 | 759467.06 | 1248016.29 |
| 4 | 759473.04 | 1247998.28 |
| 1 | 759434.51 | 1248020.47 |
| 02:27:230103:140:3У4 | | |
| 1 | 760064.09 | 1248165.22 |
| 2 | 760031.97 | 1248156.94 |
| 3 | 760029.5 | 1248162.15 |
| 4 | 760056.52 | 1248173.77 |
| 1 | 760064.09 | 1248165.22 |
| 02:27:230103:140:3У3 | | |
| 1 | 759965.64 | 1248121.03 |
| 2 | 759959.05 | 1248135.04 |
| 3 | 759986.45 | 1248142.57 |
| 4 | 759991.67 | 1248144 |
| 5 | 760005.34 | 1248147.76 |
| 6 | 760006.2 | 1248145.94 |
| 1 | 759965.64 | 1248121.03 |
| 02:27:230103:3У2 | | |
| 1 | 759965.64 | 1248121.03 |
| 2 | 760006.2 | 1248145.94 |
| 3 | 760016.16 | 1248124.95 |
| 4 | 759998.41 | 1248116.07 |
| 5 | 759997.56 | 1248117.52 |
| 6 | 759995.84 | 1248116.52 |
| 7 | 759996.62 | 1248115.18 |
| 8 | 759973.78 | 1248103.76 |
| 9 | 759969.54 | 1248112.76 |
| 1 | 759965.64 | 1248121.03 |
| подобъект № 1 | | |
| 10 | 759992.79 | 1248121.42 |
| 11 | 759991.79 | 1248123.14 |
| 12 | 759993.51 | 1248124.15 |
| 13 | 759994.52 | 1248122.43 |
| 10 | 759992.79 | 1248121.42 |
| 02:27:230103:3У3 | | |
| 1 | 760031.97 | 1248156.94 |
| 2 | 760064.09 | 1248165.22 |

| № точек | Координаты X | Координаты Y |
|----------------------|--------------|--------------|
| 1 | 2 | 3 |
| 3 | 760067.15 | 1248161.76 |
| 4 | 760072.59 | 1248151.69 |
| 5 | 760048.08 | 1248138.15 |
| 6 | 760047.42 | 1248139.38 |
| 7 | 760041.51 | 1248136.84 |
| 8 | 760036.91 | 1248146.54 |
| 1 | 760031.97 | 1248156.94 |
| 02:27:000000:63(62) | | |
| 1 | 760125.91 | 1248044.72 |
| 2 | 760116.85 | 1248060.91 |
| 3 | 760073.87 | 1248137.37 |
| 4 | 760071.76 | 1248142.52 |
| 5 | 760076.51 | 1248144.42 |
| 6 | 760080.58 | 1248136.89 |
| 1 | 760125.91 | 1248044.72 |
| 02:27:000000:229(69) | | |
| 1 | 763035.17 | 1271336.01 |
| 2 | 763035.41 | 1271336.31 |
| 3 | 763046.23 | 1271327.74 |
| 4 | 763046.88 | 1271327.23 |
| 5 | 763050.63 | 1271324.26 |
| 6 | 763024.46 | 1271287.65 |
| 7 | 763007.5 | 1271301.08 |
| 8 | 763017.77 | 1271314.05 |
| 9 | 762985.6 | 1271338.09 |
| 10 | 763002.33 | 1271360.54 |
| 1 | 763035.17 | 1271336.01 |
| 02:27:000000:236(64) | | |
| 1 | 762917.67 | 1271734.92 |
| 2 | 762912.65 | 1271737.63 |
| 3 | 762923.18 | 1271757.12 |
| 4 | 762949.29 | 1271747.36 |
| 5 | 762951.86 | 1271730.08 |
| 6 | 762937.39 | 1271724.26 |
| 7 | 762922.03 | 1271718.09 |
| 8 | 762917.74 | 1271725.02 |
| 1 | 762917.67 | 1271734.92 |
| 02:27:030202:3У7 | | |
| 1 | 763100.62 | 1271403.94 |
| 2 | 763100.01 | 1271403.13 |
| 3 | 763058.54 | 1271435.98 |
| 4 | 763060.94 | 1271439.2 |
| 1 | 763100.62 | 1271403.94 |

| № точек | Координаты X | Координаты Y |
|--------------------|--------------|--------------|
| 1 | 2 | 3 |
| 02:27:030202:4:3У2 | | |
| 1 | 762985.6 | 1271338.09 |
| 2 | 762968.51 | 1271350.85 |
| 3 | 762944.12 | 1271367.73 |
| 4 | 762927.56 | 1271381 |
| 5 | 762915.65 | 1271402.25 |
| 6 | 762910.75 | 1271420.68 |
| 7 | 762915.18 | 1271456.3 |
| 8 | 762919.73 | 1271504.3 |
| 9 | 762918.24 | 1271648.24 |
| 10 | 762917.74 | 1271725.02 |
| 11 | 762922.03 | 1271718.09 |
| 12 | 762937.39 | 1271724.26 |
| 13 | 762945.81 | 1271719.71 |
| 14 | 762945.93 | 1271703.89 |
| 15 | 762931.34 | 1271676.87 |
| 16 | 762946.56 | 1271625.88 |
| 17 | 762946.91 | 1271582.66 |
| 18 | 762947.67 | 1271502.39 |
| 19 | 762943 | 1271453.05 |
| 20 | 762939.2 | 1271422.62 |
| 21 | 762941.8 | 1271412.86 |
| 22 | 762949.32 | 1271399.44 |
| 23 | 762961.24 | 1271389.89 |
| 24 | 762985.05 | 1271373.44 |
| 25 | 763002.33 | 1271360.54 |
| 1 | 762985.6 | 1271338.09 |
| 02:27:030202:4:3У1 | | |
| 1 | 763060.34 | 1271259.23 |
| 2 | 763024.46 | 1271287.65 |
| 3 | 763050.63 | 1271324.26 |
| 4 | 763057.36 | 1271318.93 |
| 5 | 763048.67 | 1271307.95 |
| 6 | 763046.84 | 1271305.65 |
| 7 | 763055.78 | 1271298.56 |
| 8 | 763123.72 | 1271384.34 |
| 9 | 763100.01 | 1271403.13 |
| 10 | 763100.62 | 1271403.94 |
| 11 | 763060.94 | 1271439.2 |
| 12 | 763058.54 | 1271435.98 |
| 13 | 762986.11 | 1271493.34 |
| 14 | 762946.56 | 1271625.88 |
| 15 | 762931.34 | 1271676.87 |
| 16 | 762945.93 | 1271703.89 |

| № точек | Координаты X | Координаты Y |
|-----------------------|--------------|--------------|
| 1 | 2 | 3 |
| 17 | 762952.53 | 1271716.09 |
| 18 | 762937.39 | 1271724.26 |
| 19 | 762951.86 | 1271730.08 |
| 20 | 762949.29 | 1271747.36 |
| 21 | 762923.18 | 1271757.12 |
| 22 | 762925.96 | 1271762.26 |
| 23 | 762938.28 | 1271755.61 |
| 24 | 762990.47 | 1271727.41 |
| 25 | 762961.49 | 1271673.77 |
| 26 | 763010.42 | 1271509.81 |
| 27 | 763163.06 | 1271388.91 |
| 1 | 763060.34 | 1271259.23 |
| 02:22:000000:189(23) | | |
| 1 | 758114.07 | 1278419.84 |
| 2 | 758119.47 | 1278420.78 |
| 3 | 758120.6 | 1278420.38 |
| 4 | 758120.5 | 1278419.9 |
| 5 | 758113.58 | 1278409.56 |
| 6 | 758113.09 | 1278399.46 |
| 7 | 758099.32 | 1278400.12 |
| 8 | 758088.44 | 1278400.64 |
| 9 | 758088.74 | 1278406.77 |
| 10 | 758101.39 | 1278417.62 |
| 1 | 758114.07 | 1278419.84 |
| 02:22:000000:189(24) | | |
| 1 | 757787.86 | 1278740.84 |
| 2 | 757785.54 | 1278742.45 |
| 3 | 757786.72 | 1278742.79 |
| 1 | 757787.86 | 1278740.84 |
| 02:22:000000:411:3У22 | | |
| 1 | 758008.35 | 1278895.55 |
| 2 | 757995.78 | 1278888.75 |
| 3 | 757993.41 | 1278884.68 |
| 4 | 757988.97 | 1278881.11 |
| 5 | 757982.81 | 1278879.03 |
| 6 | 757864.07 | 1278807.31 |
| 7 | 757861.22 | 1278812.58 |
| 8 | 757992 | 1278893.41 |
| 9 | 758001.02 | 1278898.77 |
| 1 | 758008.35 | 1278895.55 |
| 02:22:000000:411:3У24 | | |
| 1 | 758115.41 | 1278602.36 |
| 2 | 758114.41 | 1278581.41 |
| 3 | 758103.23 | 1278628.42 |

| № точек | Координаты X | Координаты Y |
|------------------------|--------------|--------------|
| 1 | 2 | 3 |
| 4 | 758100.68 | 1278677.13 |
| 5 | 758105.29 | 1278737.44 |
| 6 | 758083.77 | 1278780.66 |
| 7 | 758074.26 | 1278830.61 |
| 8 | 758061.85 | 1278849.4 |
| 9 | 758045.62 | 1278847.27 |
| 10 | 758031.96 | 1278851.64 |
| 11 | 758064.36 | 1278855.06 |
| 12 | 758079.7 | 1278833.14 |
| 13 | 758089.44 | 1278782.18 |
| 14 | 758105.74 | 1278748.84 |
| 15 | 758110.48 | 1278727.02 |
| 16 | 758106.61 | 1278676.19 |
| 17 | 758109.21 | 1278628.97 |
| 1 | 758115.41 | 1278602.36 |
| 02:22:000000:189(25) | | |
| 1 | 757815.75 | 1278723.93 |
| 2 | 757806.82 | 1278730.13 |
| 3 | 757805.68 | 1278728.49 |
| 4 | 757787.87 | 1278740.83 |
| 5 | 757786.71 | 1278742.82 |
| 6 | 757783.79 | 1278746.06 |
| 7 | 757790.65 | 1278755.95 |
| 8 | 757792.59 | 1278758.75 |
| 9 | 757800.82 | 1278747.73 |
| 1 | 757815.75 | 1278723.93 |
| 02:22:000000:189(26) | | |
| 1 | 757834.91 | 1278765.33 |
| 2 | 757873.36 | 1278792.51 |
| 3 | 757888.26 | 1278768.76 |
| 4 | 757851.64 | 1278742.86 |
| 1 | 757834.91 | 1278765.33 |
| 02:22:000000:4196:3Y12 | | |
| 1 | 758108.55 | 1278446.06 |
| 2 | 758103.47 | 1278449.79 |
| 3 | 758104.63 | 1278451.44 |
| 4 | 758109.72 | 1278447.7 |
| 1 | 758108.55 | 1278446.06 |
| 02:22:000000:4196:3Y14 | | |
| 1 | 758102.69 | 1278449.28 |
| 2 | 758100.67 | 1278449.31 |
| 3 | 758101.04 | 1278455.31 |
| 4 | 758103.05 | 1278455.22 |
| 1 | 758102.69 | 1278449.28 |

| № точек | Координаты X | Координаты Y |
|------------------------|--------------|--------------|
| 1 | 2 | 3 |
| 02:22:000000:4196:3У5 | | |
| 1 | 758103.35 | 1278734.16 |
| 2 | 758101.37 | 1278733.7 |
| 3 | 758100.93 | 1278735.7 |
| 4 | 758102.9 | 1278736.14 |
| 1 | 758103.35 | 1278734.16 |
| 02:22:000000:4196:3У3 | | |
| 1 | 758080.81 | 1278837.25 |
| 2 | 758078.83 | 1278836.78 |
| 3 | 758078.39 | 1278838.78 |
| 4 | 758080.35 | 1278839.25 |
| 1 | 758080.81 | 1278837.25 |
| 02:22:000000:4196:3У13 | | |
| 1 | 758103.38 | 1278442.24 |
| 2 | 758099.68 | 1278442.22 |
| 3 | 758099.67 | 1278444.77 |
| 4 | 758103.37 | 1278444.78 |
| 1 | 758103.38 | 1278442.24 |
| 02:22:000000:4196:3У10 | | |
| 1 | 758107.73 | 1278540.82 |
| 2 | 758105.72 | 1278540.88 |
| 3 | 758105.8 | 1278542.93 |
| 4 | 758107.81 | 1278542.85 |
| 1 | 758107.73 | 1278540.82 |
| 02:22:000000:4196:3У7 | | |
| 1 | 758113.71 | 1278685.23 |
| 2 | 758116.43 | 1278685.5 |
| 3 | 758116.6 | 1278683.47 |
| 4 | 758113.79 | 1278683.19 |
| 1 | 758113.71 | 1278685.23 |
| 02:22:000000:4196:3У11 | | |
| 1 | 758105.47 | 1278494.58 |
| 2 | 758103.45 | 1278494.64 |
| 3 | 758103.53 | 1278496.67 |
| 4 | 758105.55 | 1278496.59 |
| 1 | 758105.47 | 1278494.58 |
| 02:22:000000:4196:3У9 | | |
| 1 | 758110.01 | 1278587.07 |
| 2 | 758107.99 | 1278587.12 |
| 3 | 758108.05 | 1278589.17 |
| 4 | 758110.07 | 1278589.1 |
| 1 | 758110.01 | 1278587.07 |
| 02:22:000000:4196:3У4 | | |
| 1 | 758092.06 | 1278785.74 |

| № точек | Координаты X | Координаты Y |
|-----------------------|--------------|--------------|
| 1 | 2 | 3 |
| 2 | 758090.08 | 1278785.3 |
| 3 | 758089.65 | 1278787.3 |
| 4 | 758091.63 | 1278787.73 |
| 1 | 758092.06 | 1278785.74 |
| 02:22:000000:4196:3У8 | | |
| 1 | 758112.27 | 1278633.34 |
| 2 | 758110.25 | 1278633.39 |
| 3 | 758110.32 | 1278635.44 |
| 4 | 758112.34 | 1278635.36 |
| 1 | 758112.27 | 1278633.34 |
| 02:22:030301:105:3У8 | | |
| 1 | 758109.98 | 1278488.15 |
| 2 | 758114.41 | 1278581.41 |
| 3 | 758115.19 | 1278578.14 |
| 1 | 758109.98 | 1278488.15 |
| 02:22:030301:105:3У3 | | |
| 1 | 757868.44 | 1278800.35 |
| 2 | 757864.07 | 1278807.31 |
| 3 | 757982.81 | 1278879.03 |
| 4 | 757988.97 | 1278881.11 |
| 5 | 757989.2 | 1278880.91 |
| 6 | 757924.11 | 1278839.83 |
| 7 | 757877.9 | 1278807.18 |
| 8 | 757877.74 | 1278806.29 |
| 1 | 757868.44 | 1278800.35 |
| 02:22:030301:105:3У4 | | |
| 1 | 757994.15 | 1278884.04 |
| 2 | 758003.71 | 1278890.07 |
| 3 | 758080.38 | 1278865.54 |
| 4 | 758105.74 | 1278748.84 |
| 5 | 758089.44 | 1278782.18 |
| 6 | 758079.7 | 1278833.14 |
| 7 | 758064.36 | 1278855.06 |
| 8 | 758031.96 | 1278851.64 |
| 9 | 758031.31 | 1278851.85 |
| 1 | 757994.15 | 1278884.04 |
| подобъект № 1 | | |
| 10 | 758090.08 | 1278785.3 |
| 11 | 758092.06 | 1278785.74 |
| 12 | 758091.63 | 1278787.73 |
| 13 | 758089.65 | 1278787.3 |
| 10 | 758090.08 | 1278785.3 |
| подобъект № 2 | | |
| 14 | 758078.83 | 1278836.78 |

| № точек | Координаты X | Координаты Y |
|----------------------|--------------|--------------|
| 1 | 2 | 3 |
| 15 | 758080.81 | 1278837.25 |
| 16 | 758080.35 | 1278839.25 |
| 17 | 758078.39 | 1278838.78 |
| 14 | 758078.83 | 1278836.78 |
| 02:22:030301:105:3У6 | | |
| 1 | 758113.79 | 1278683.19 |
| 2 | 758116.26 | 1278620.41 |
| 3 | 758115.41 | 1278602.36 |
| 4 | 758109.21 | 1278628.97 |
| 5 | 758106.61 | 1278676.19 |
| 6 | 758110.48 | 1278727.02 |
| 7 | 758112.41 | 1278718.16 |
| 8 | 758113.71 | 1278685.23 |
| 9 | 758110.77 | 1278684.94 |
| 10 | 758110.92 | 1278682.91 |
| 1 | 758113.79 | 1278683.19 |
| подобъект № 1 | | |
| 11 | 758112.27 | 1278633.34 |
| 12 | 758112.34 | 1278635.36 |
| 13 | 758110.32 | 1278635.44 |
| 14 | 758110.25 | 1278633.39 |
| 11 | 758112.27 | 1278633.34 |
| 02:22:030301:105:3У7 | | |
| 1 | 758088.42 | 1278400.64 |
| 2 | 758085.13 | 1278400.8 |
| 3 | 758083.92 | 1278400.86 |
| 4 | 758078.24 | 1278407.11 |
| 5 | 758057.28 | 1278430.18 |
| 6 | 758059.09 | 1278467.98 |
| 7 | 758081.98 | 1278488.78 |
| 8 | 758088.26 | 1278619.92 |
| 9 | 758084.53 | 1278714.6 |
| 10 | 758056.45 | 1278843.8 |
| 11 | 758045.62 | 1278847.27 |
| 12 | 758061.85 | 1278849.4 |
| 13 | 758074.26 | 1278830.61 |
| 14 | 758083.77 | 1278780.66 |
| 15 | 758105.29 | 1278737.44 |
| 16 | 758100.68 | 1278677.13 |
| 17 | 758103.23 | 1278628.42 |
| 18 | 758114.41 | 1278581.41 |
| 19 | 758109.98 | 1278488.15 |
| 20 | 758109.26 | 1278475.73 |
| 21 | 758095.41 | 1278463.15 |

| № точек | Координаты X | Координаты Y |
|----------------------|--------------|--------------|
| 1 | 2 | 3 |
| 22 | 758086.51 | 1278455.06 |
| 23 | 758085.81 | 1278440.42 |
| 24 | 758094.21 | 1278431.18 |
| 25 | 758096.85 | 1278428.27 |
| 26 | 758111.04 | 1278427.59 |
| 27 | 758111.21 | 1278423.46 |
| 28 | 758111.68 | 1278419.46 |
| 29 | 758101.39 | 1278417.65 |
| 30 | 758088.72 | 1278406.77 |
| 1 | 758088.42 | 1278400.64 |
| подобъект № 1 | | |
| 31 | 758105.47 | 1278494.58 |
| 32 | 758105.55 | 1278496.59 |
| 33 | 758103.53 | 1278496.67 |
| 34 | 758103.45 | 1278494.64 |
| 31 | 758105.47 | 1278494.58 |
| подобъект № 2 | | |
| 35 | 758107.73 | 1278540.82 |
| 36 | 758107.81 | 1278542.85 |
| 37 | 758105.8 | 1278542.93 |
| 38 | 758105.72 | 1278540.88 |
| 35 | 758107.73 | 1278540.82 |
| подобъект № 3 | | |
| 39 | 758110.01 | 1278587.07 |
| 40 | 758110.07 | 1278589.1 |
| 41 | 758108.05 | 1278589.17 |
| 42 | 758107.99 | 1278587.12 |
| 39 | 758110.01 | 1278587.07 |
| подобъект № 4 | | |
| 43 | 758101.37 | 1278733.7 |
| 44 | 758103.35 | 1278734.16 |
| 45 | 758102.9 | 1278736.14 |
| 46 | 758100.93 | 1278735.7 |
| 43 | 758101.37 | 1278733.7 |
| 02:22:030301:105:3У1 | | |
| 1 | 758017.96 | 1278856.12 |
| 2 | 758007.61 | 1278859.43 |
| 3 | 757939.36 | 1278816.34 |
| 4 | 757903.53 | 1278791.01 |
| 5 | 757901.29 | 1278777.97 |
| 6 | 757888.26 | 1278768.76 |
| 7 | 757873.36 | 1278792.51 |
| 8 | 757875.66 | 1278794.14 |
| 9 | 757877.74 | 1278806.29 |

| № точек | Координаты X | Координаты Y |
|-----------------------|--------------|--------------|
| 1 | 2 | 3 |
| 10 | 757877.9 | 1278807.18 |
| 11 | 757924.11 | 1278839.83 |
| 12 | 757989.2 | 1278880.91 |
| 1 | 758017.96 | 1278856.12 |
| 02:22:000000:411:3У23 | | |
| 1 | 757994.15 | 1278884.04 |
| 2 | 758031.31 | 1278851.85 |
| 3 | 758017.96 | 1278856.12 |
| 4 | 757989.2 | 1278880.91 |
| 1 | 757994.15 | 1278884.04 |
| 02:22:000000:411:3У28 | | |
| 1 | 758109.98 | 1278488.15 |
| 2 | 758109.4 | 1278475.86 |
| 3 | 758109.26 | 1278475.73 |
| 1 | 758109.98 | 1278488.15 |
| 02:22:000000:411:3У27 | | |
| 1 | 758111.04 | 1278427.59 |
| 2 | 758114.43 | 1278427.43 |
| 3 | 758114.07 | 1278419.89 |
| 4 | 758111.68 | 1278419.46 |
| 5 | 758111.21 | 1278423.46 |
| 1 | 758111.04 | 1278427.59 |
| 02:22:000000:411:3У26 | | |
| 1 | 758115.41 | 1278602.36 |
| 2 | 758121.16 | 1278577.65 |
| 3 | 758115.08 | 1278472.58 |
| 4 | 758117.23 | 1278423.93 |
| 5 | 758117.67 | 1278420.53 |
| 6 | 758114.07 | 1278419.89 |
| 7 | 758114.43 | 1278427.43 |
| 8 | 758111.04 | 1278427.59 |
| 9 | 758109.12 | 1278473.25 |
| 10 | 758109.26 | 1278475.73 |
| 11 | 758109.4 | 1278475.86 |
| 12 | 758109.98 | 1278488.15 |
| 13 | 758115.19 | 1278578.14 |
| 14 | 758114.41 | 1278581.41 |
| 1 | 758115.41 | 1278602.36 |
| 02:22:000000:411:3У25 | | |
| 1 | 758110.48 | 1278727.02 |
| 2 | 758105.74 | 1278748.84 |
| 3 | 758111.28 | 1278737.51 |
| 1 | 758110.48 | 1278727.02 |
| 02:22:030301:105:3У5 | | |

| № точек | Координаты X | Координаты Y |
|----------------------|--------------|--------------|
| 1 | 2 | 3 |
| 1 | 758008.36 | 1278895.54 |
| 2 | 758015.48 | 1278892.42 |
| 3 | 758086.86 | 1278874.93 |
| 4 | 758094.46 | 1278846.88 |
| 5 | 758113.57 | 1278779.82 |
| 6 | 758117.92 | 1278749.02 |
| 7 | 758121.65 | 1278707.07 |
| 8 | 758126.45 | 1278638.98 |
| 9 | 758128.2 | 1278606.47 |
| 10 | 758124.98 | 1278545.92 |
| 11 | 758123.35 | 1278459.78 |
| 12 | 758123.86 | 1278436.58 |
| 13 | 758120.6 | 1278420.42 |
| 14 | 758119.47 | 1278420.82 |
| 15 | 758117.67 | 1278420.5 |
| 16 | 758117.67 | 1278420.53 |
| 17 | 758117.23 | 1278423.93 |
| 18 | 758115.08 | 1278472.58 |
| 19 | 758121.16 | 1278577.65 |
| 20 | 758115.41 | 1278602.36 |
| 21 | 758116.26 | 1278620.41 |
| 22 | 758113.79 | 1278683.19 |
| 23 | 758116.6 | 1278683.47 |
| 24 | 758116.43 | 1278685.5 |
| 25 | 758113.71 | 1278685.23 |
| 26 | 758112.41 | 1278718.16 |
| 27 | 758110.48 | 1278727.02 |
| 28 | 758111.28 | 1278737.51 |
| 29 | 758105.74 | 1278748.84 |
| 30 | 758080.38 | 1278865.54 |
| 31 | 758003.71 | 1278890.07 |
| 32 | 757994.15 | 1278884.04 |
| 33 | 757993.41 | 1278884.68 |
| 34 | 757995.78 | 1278888.75 |
| 1 | 758008.36 | 1278895.54 |
| 02:22:030301:105:3У2 | | |
| 1 | 758001.02 | 1278898.77 |
| 2 | 757992 | 1278893.41 |
| 3 | 757861.21 | 1278812.58 |
| 4 | 757853.78 | 1278824.2 |
| 5 | 757880.58 | 1278841.32 |
| 6 | 757927.22 | 1278870.1 |
| 7 | 757987.13 | 1278904.87 |
| 1 | 758001.02 | 1278898.77 |

| № точек | Координаты X | Координаты Y |
|----------------------|--------------|--------------|
| 1 | 2 | 3 |
| 02:22:030301:105:3У9 | | |
| 1 | 758095.41 | 1278463.15 |
| 2 | 758109.26 | 1278475.73 |
| 3 | 758109.12 | 1278473.25 |
| 4 | 758111.04 | 1278427.59 |
| 5 | 758096.85 | 1278428.27 |
| 6 | 758094.21 | 1278431.18 |
| 7 | 758095.8 | 1278439.07 |
| 8 | 758095.35 | 1278459.93 |
| 1 | 758095.41 | 1278463.15 |
| подобъект № 1 | | |
| 9 | 758108.55 | 1278446.06 |
| 10 | 758109.72 | 1278447.7 |
| 11 | 758104.63 | 1278451.44 |
| 12 | 758103.47 | 1278449.79 |
| 9 | 758108.55 | 1278446.06 |
| подобъект № 2 | | |
| 13 | 758102.69 | 1278449.28 |
| 14 | 758103.05 | 1278455.22 |
| 15 | 758101.04 | 1278455.31 |
| 16 | 758100.67 | 1278449.31 |
| 13 | 758102.69 | 1278449.28 |
| подобъект № 3 | | |
| 17 | 758103.38 | 1278442.24 |
| 18 | 758103.37 | 1278444.78 |
| 19 | 758099.67 | 1278444.77 |
| 20 | 758099.68 | 1278442.22 |
| 17 | 758103.38 | 1278442.24 |
| 02:22:000000:189(27) | | |
| 1 | 757832.58 | 1278768.46 |
| 2 | 757814.91 | 1278792.17 |
| 3 | 757823.81 | 1278805.07 |
| 4 | 757853.78 | 1278824.2 |
| 5 | 757861.21 | 1278812.58 |
| 6 | 757864.07 | 1278807.31 |
| 7 | 757868.44 | 1278800.35 |
| 8 | 757843.65 | 1278784.52 |
| 1 | 757832.58 | 1278768.46 |
| 02:22:000000:189(28) | | |
| 1 | 757834.89 | 1278765.32 |
| 2 | 757851.62 | 1278742.86 |
| 3 | 757820.35 | 1278720.74 |
| 4 | 757815.75 | 1278723.94 |
| 5 | 757800.82 | 1278747.73 |

| № точек | Координаты X | Координаты Y |
|-----------------------|--------------|--------------|
| 1 | 2 | 3 |
| 6 | 757792.59 | 1278758.75 |
| 7 | 757799.76 | 1278769.09 |
| 8 | 757820.19 | 1278754.93 |
| 9 | 757826.56 | 1278759.43 |
| 1 | 757834.89 | 1278765.32 |
| подобъект № 1 | | |
| 10 | 757817.3 | 1278744.57 |
| 11 | 757818.54 | 1278743 |
| 12 | 757820.11 | 1278744.23 |
| 13 | 757818.87 | 1278745.8 |
| 10 | 757817.3 | 1278744.57 |
| 02:22:000000:189(29) | | |
| 1 | 757832.57 | 1278768.44 |
| 2 | 757831.29 | 1278766.59 |
| 3 | 757826.56 | 1278759.43 |
| 4 | 757820.19 | 1278754.93 |
| 5 | 757799.76 | 1278769.09 |
| 6 | 757808.15 | 1278782.36 |
| 7 | 757814.9 | 1278792.16 |
| 1 | 757832.57 | 1278768.44 |
| 02:22:000000:288:3У23 | | |
| 1 | 757783.79 | 1278746.06 |
| 2 | 757786.71 | 1278742.82 |
| 3 | 757785.5 | 1278742.47 |
| 4 | 757782.99 | 1278744.22 |
| 5 | 757782.67 | 1278744.44 |
| 1 | 757783.79 | 1278746.06 |
| 02:22:030301:3У3 | | |
| 1 | 757818.54 | 1278743 |
| 2 | 757817.3 | 1278744.57 |
| 3 | 757818.87 | 1278745.8 |
| 4 | 757820.11 | 1278744.23 |
| 1 | 757818.54 | 1278743 |
| 02:22:000000:4196:3У6 | | |
| 1 | 758113.71 | 1278685.23 |
| 2 | 758113.79 | 1278683.19 |
| 3 | 758110.92 | 1278682.91 |
| 4 | 758110.77 | 1278684.94 |
| 1 | 758113.71 | 1278685.23 |
| 02:22:000000:411:3У29 | | |
| 1 | 757994.15 | 1278884.04 |
| 2 | 757989.2 | 1278880.91 |
| 3 | 757988.97 | 1278881.11 |

| № точек | Координаты X | Координаты Y |
|----------------------|--------------|--------------|
| 1 | 2 | 3 |
| 4 | 757993.41 | 1278884.68 |
| 1 | 757994.15 | 1278884.04 |
| 02:27:000000:63(63) | | |
| 1 | 759160.18 | 1272645.54 |
| 2 | 759160.24 | 1272647.53 |
| 3 | 759162.24 | 1272647.47 |
| 4 | 759162.18 | 1272645.48 |
| 5 | 759160.2 | 1272645.53 |
| 6 | 759160.18 | 1272645.53 |
| 1 | 759160.18 | 1272645.54 |
| 02:27:000000:230(22) | | |
| 1 | 759056.1 | 1272691.01 |
| 2 | 759060.07 | 1272689.27 |
| 3 | 759063.79 | 1272673.1 |
| 4 | 759041.8 | 1272666.71 |
| 5 | 759025.19 | 1272673.97 |
| 6 | 759029.97 | 1272705.39 |
| 7 | 759057.32 | 1272701.23 |
| 8 | 759057.52 | 1272700.36 |
| 9 | 759057.07 | 1272697.39 |
| 1 | 759056.1 | 1272691.01 |
| 02:27:000000:30:3У1 | | |
| 1 | 759287.37 | 1272604.58 |
| 2 | 759281.61 | 1272583.41 |
| 3 | 759270.6 | 1272575.96 |
| 4 | 759180.79 | 1272606 |
| 5 | 759107.46 | 1272637.98 |
| 6 | 759084.73 | 1272629.05 |
| 7 | 759075.79 | 1272651.83 |
| 8 | 759049.75 | 1272663.23 |
| 9 | 759068.38 | 1272672.83 |
| 10 | 759071.69 | 1272677.33 |
| 11 | 759072.05 | 1272678.76 |
| 12 | 759070.95 | 1272684.51 |
| 13 | 759097.62 | 1272672.84 |
| 14 | 759100.56 | 1272665.35 |
| 15 | 759108.02 | 1272668.28 |
| 16 | 759160.18 | 1272645.54 |
| 17 | 759160.18 | 1272645.53 |
| 18 | 759160.2 | 1272645.53 |
| 19 | 759191.42 | 1272631.92 |
| 20 | 759263.02 | 1272607.88 |
| 21 | 759264.72 | 1272612.97 |
| 1 | 759287.37 | 1272604.58 |

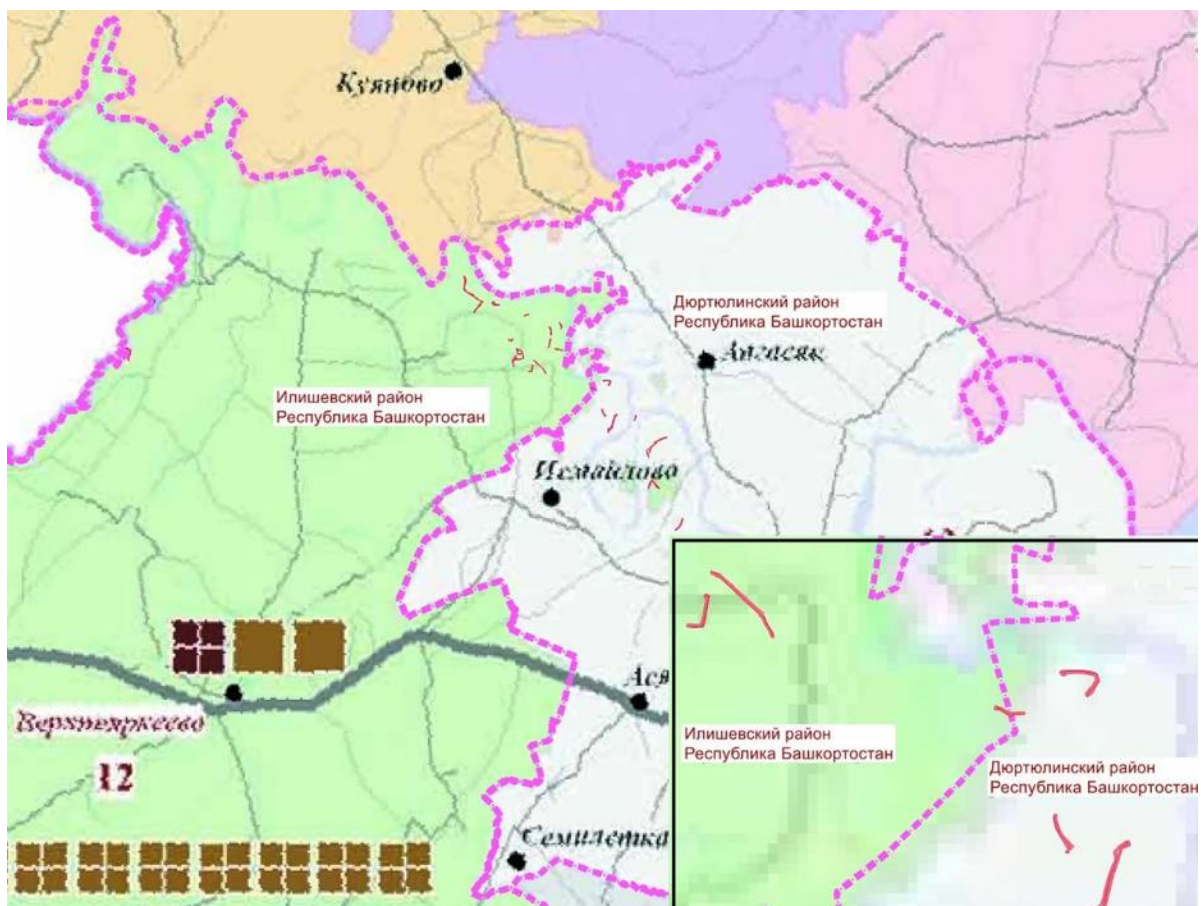
| № точек | Координаты X | Координаты Y |
|----------------------|--------------|--------------|
| 1 | 2 | 3 |
| 02:27:000000:63(64) | | |
| 1 | 759257.62 | 1272610.65 |
| 2 | 759255.62 | 1272610.71 |
| 3 | 759255.68 | 1272612.71 |
| 4 | 759257.68 | 1272612.65 |
| 1 | 759257.62 | 1272610.65 |
| 02:27:000000:230(23) | | |
| 1 | 759057.07 | 1272697.39 |
| 2 | 759058.35 | 1272696.74 |
| 3 | 759060.07 | 1272689.27 |
| 4 | 759056.1 | 1272691.01 |
| 1 | 759057.07 | 1272697.39 |
| 02:27:000000:30:3У2 | | |
| 1 | 759195.53 | 1272637.07 |
| 2 | 759264.72 | 1272612.97 |
| 3 | 759263.02 | 1272607.88 |
| 4 | 759191.42 | 1272631.92 |
| 5 | 759160.2 | 1272645.53 |
| 6 | 759162.18 | 1272645.48 |
| 7 | 759162.24 | 1272647.47 |
| 8 | 759160.24 | 1272647.53 |
| 9 | 759160.18 | 1272645.54 |
| 10 | 759108.02 | 1272668.28 |
| 11 | 759100.56 | 1272665.35 |
| 12 | 759097.62 | 1272672.84 |
| 13 | 759070.95 | 1272684.51 |
| 14 | 759069.7 | 1272691.04 |
| 15 | 759078.1 | 1272686.81 |
| 16 | 759155.03 | 1272653.64 |
| 1 | 759195.53 | 1272637.07 |
| подобъект № 1 | | |
| 17 | 759257.62 | 1272610.65 |
| 18 | 759257.68 | 1272612.65 |
| 19 | 759255.68 | 1272612.71 |
| 20 | 759255.62 | 1272610.71 |
| 17 | 759257.62 | 1272610.65 |
| 02:27:030203:3У7 | | |
| 1 | 759270.6 | 1272575.96 |
| 2 | 759281.61 | 1272583.41 |
| 3 | 759278.83 | 1272573.21 |
| 1 | 759270.6 | 1272575.96 |
| 02:27:030203:3У6 | | |
| 1 | 759049.75 | 1272663.23 |
| 2 | 759041.8 | 1272666.71 |

| № точек | Координаты X | Координаты Y |
|------------------|--------------|--------------|
| 1 | 2 | 3 |
| 3 | 759063.79 | 1272673.1 |
| 4 | 759060.07 | 1272689.27 |
| 5 | 759070.95 | 1272684.51 |
| 6 | 759072.05 | 1272678.76 |
| 7 | 759071.69 | 1272677.33 |
| 8 | 759068.38 | 1272672.83 |
| 1 | 759049.75 | 1272663.23 |
| 02:27:030203:3У5 | | |
| 1 | 759070.95 | 1272684.51 |
| 2 | 759060.07 | 1272689.27 |
| 3 | 759058.35 | 1272696.74 |
| 4 | 759069.7 | 1272691.04 |
| 1 | 759070.95 | 1272684.51 |
| 02:27:030203:3У4 | | |
| 1 | 759057.52 | 1272700.36 |
| 2 | 759057.32 | 1272701.23 |
| 3 | 759057.65 | 1272701.18 |
| 1 | 759057.52 | 1272700.36 |

Материалы по обоснованию проекта межевания территории соответствуют материалам по обоснованию проекта планировки территории.

Проект межевания территории.
Графическая часть

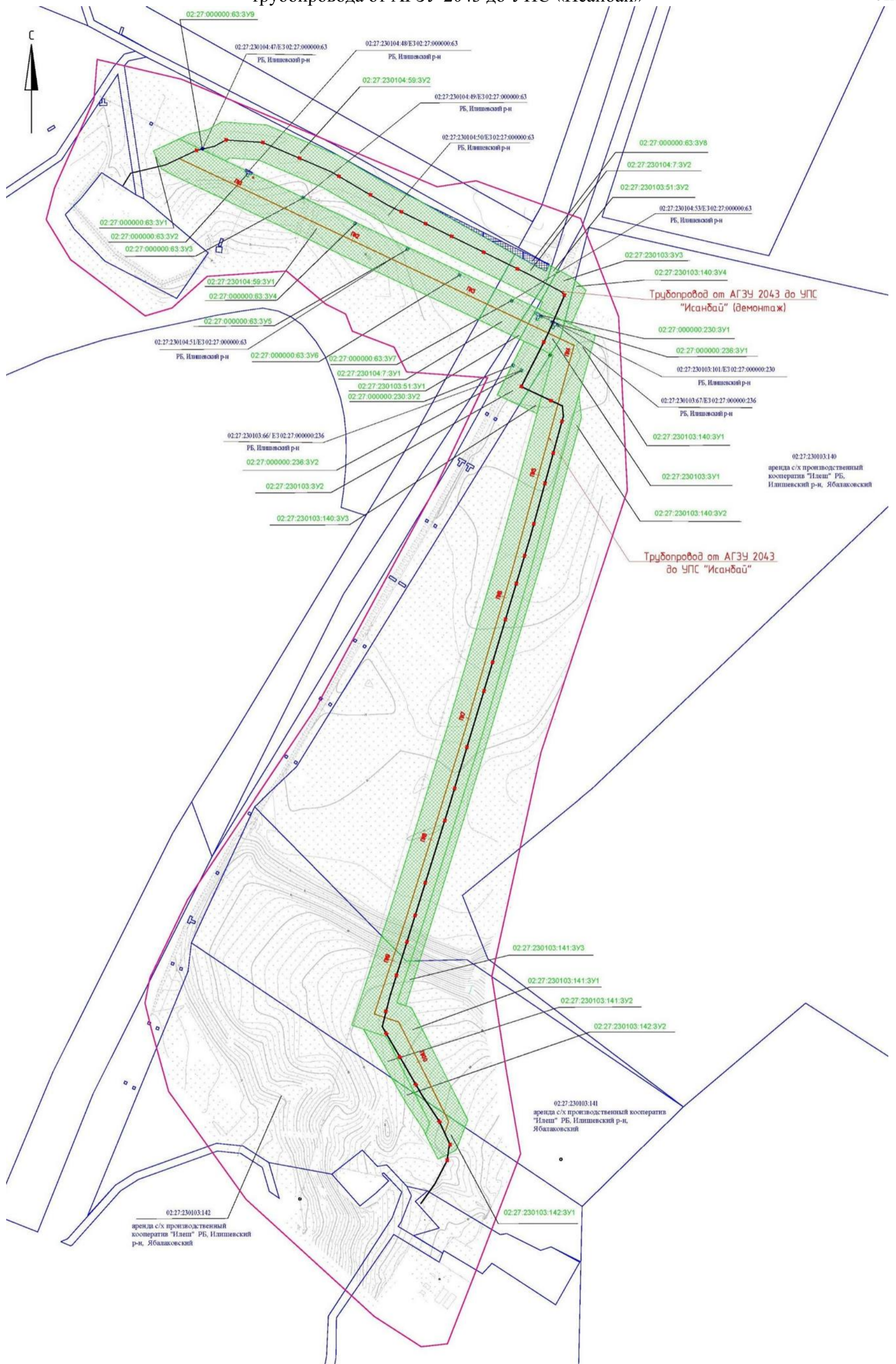
Схема расположения линейного объекта в структуре муниципальных районов Дюртюлинский и Илишевский районы Республики Башкортостан



Условные обозначения

- - - - - – граница муниципальных районов;
- – граница проекта.

Чертеж межевания территории
трубопровода от АГЗУ 2043 до УПС «Исанбай»



Условные обозначения приведены на листе
«Чертеж границ зон планируемого размещения линейного объекта. Условные обозначения»

Чертеж межевания территории
 трубопроводов от БГ 6308 до скважины 6068, от БГ 6308 до скважины 6101,
 от БГ 89 до БГ 6308, от БГ 89 до БГ 6320, от БГ 89 до скважины 89ЮСУ

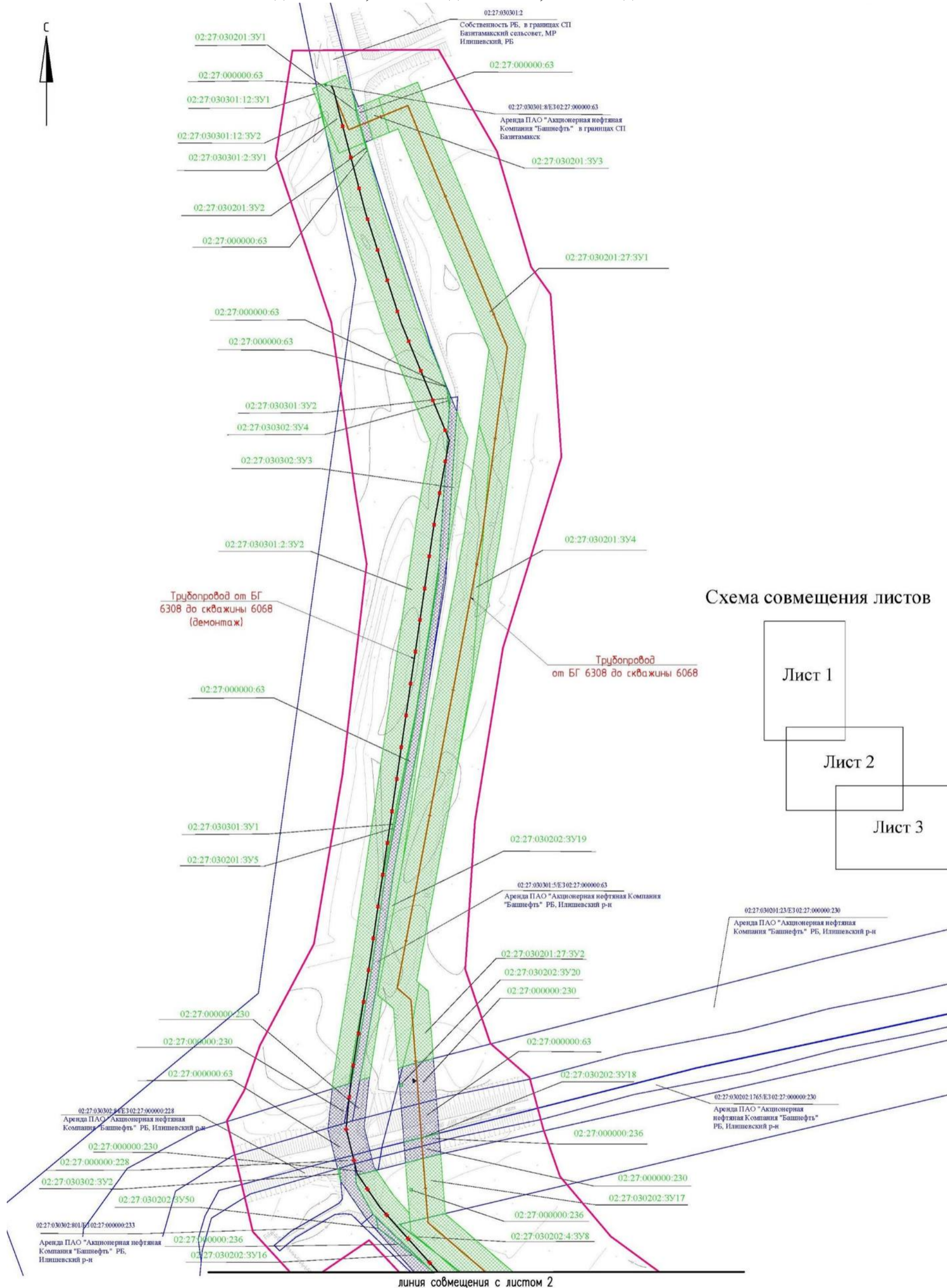
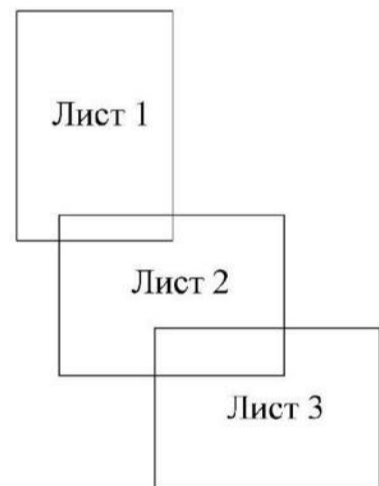


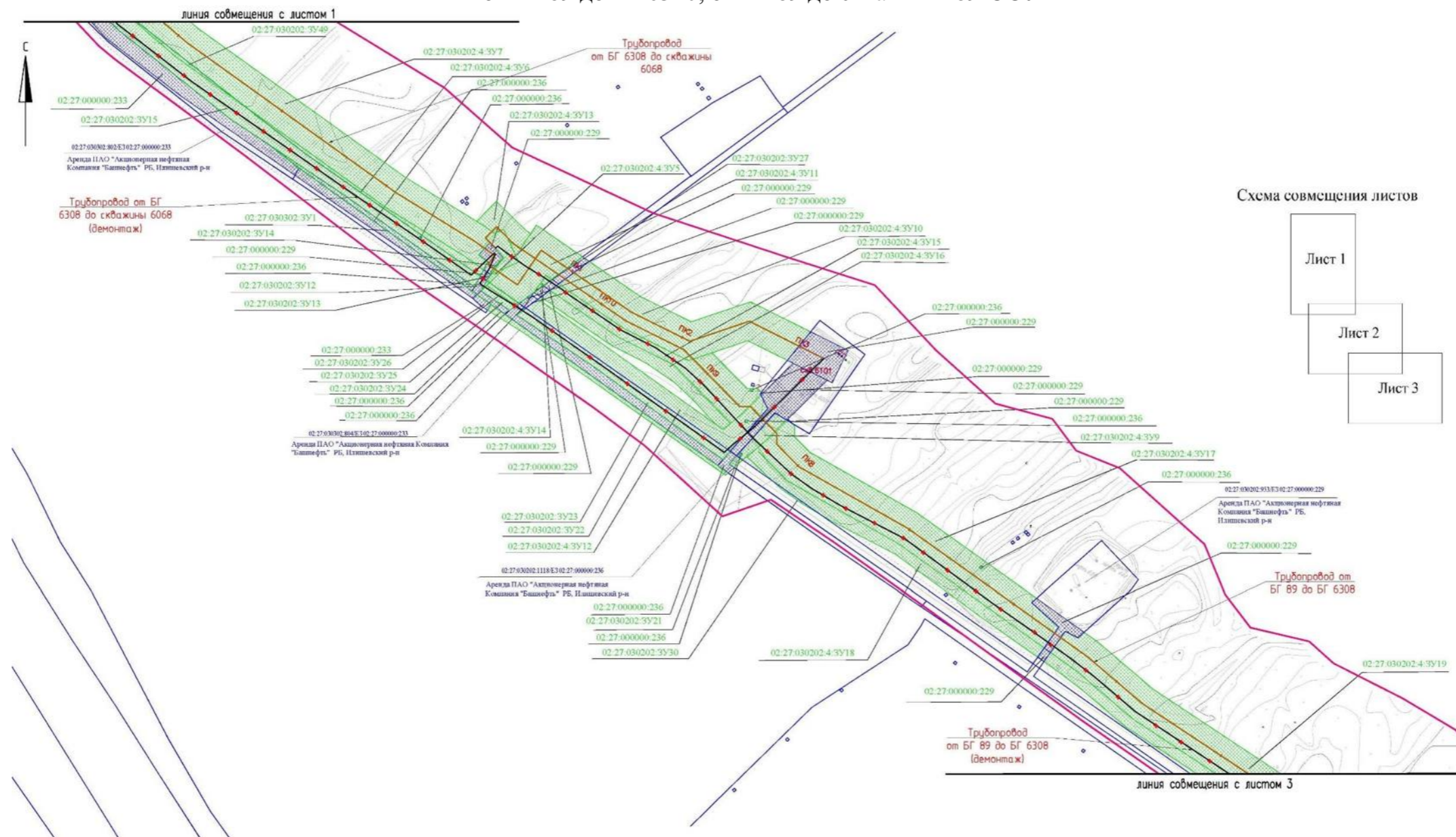
Схема совмещения листов



Условные обозначения приведены на листе
 «Чертеж границ зон планируемого размещения линейного объекта. Условные обозначения»

Чертеж межевания территории
 трубопроводов от БГ 6308 до скважины 6068, от БГ 6308 до скважины 6101, от БГ 89 до БГ 6308,
 от БГ 89 до БГ 6320, от БГ 89 до скважины 89ЮСУ

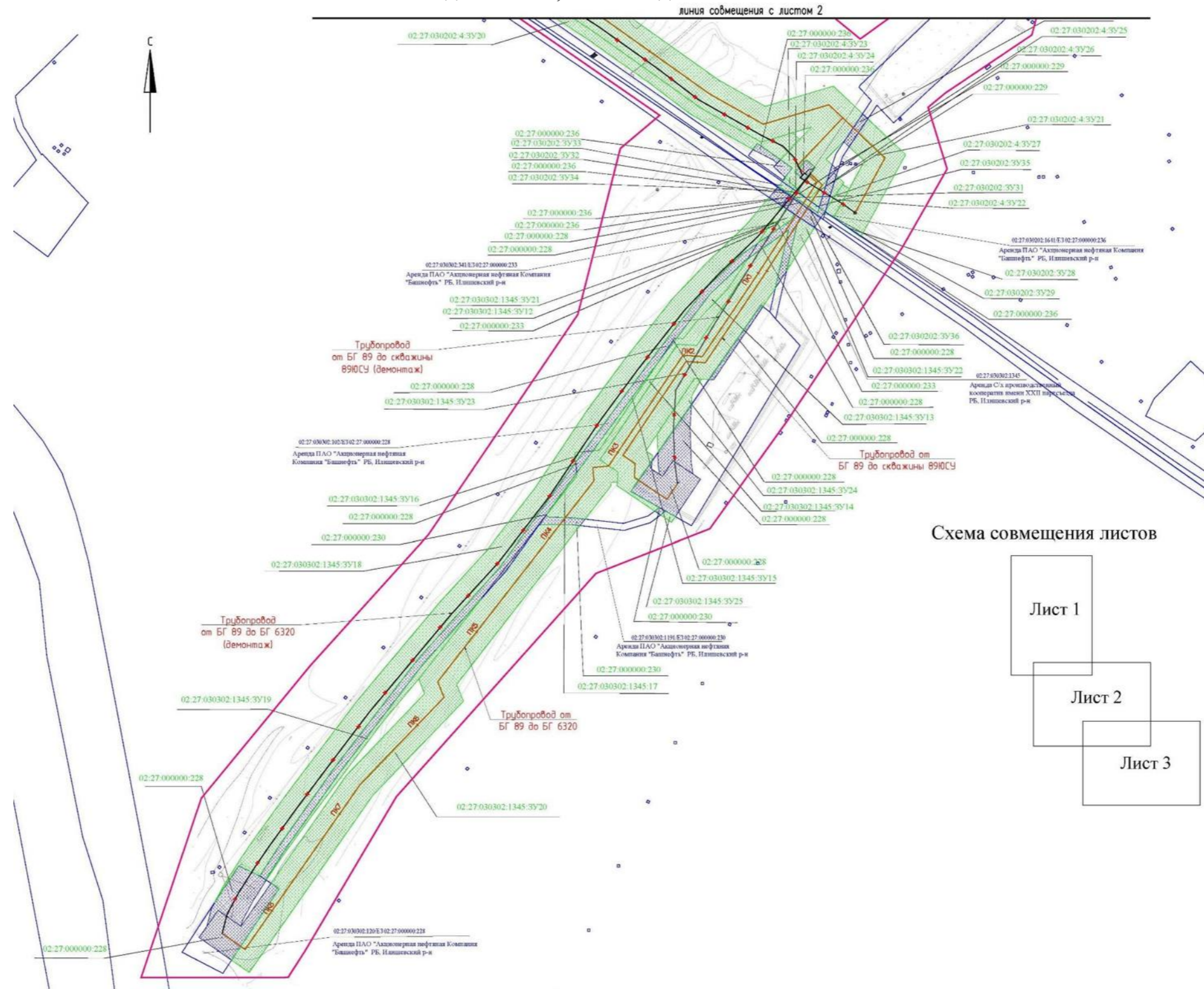
Лист 2



Условные обозначения приведены на листе
 «Чертеж границ зон планируемого размещения линейного объекта. Условные обозначения»

Чертеж межевания территории
 трубопроводов от БГ 6308 до скважины 6068, от БГ 6308 до скважины 6101, от БГ 89 до БГ 6308,
 от БГ 89 до БГ 6320, от БГ 89 до скважины 89ЮСУ

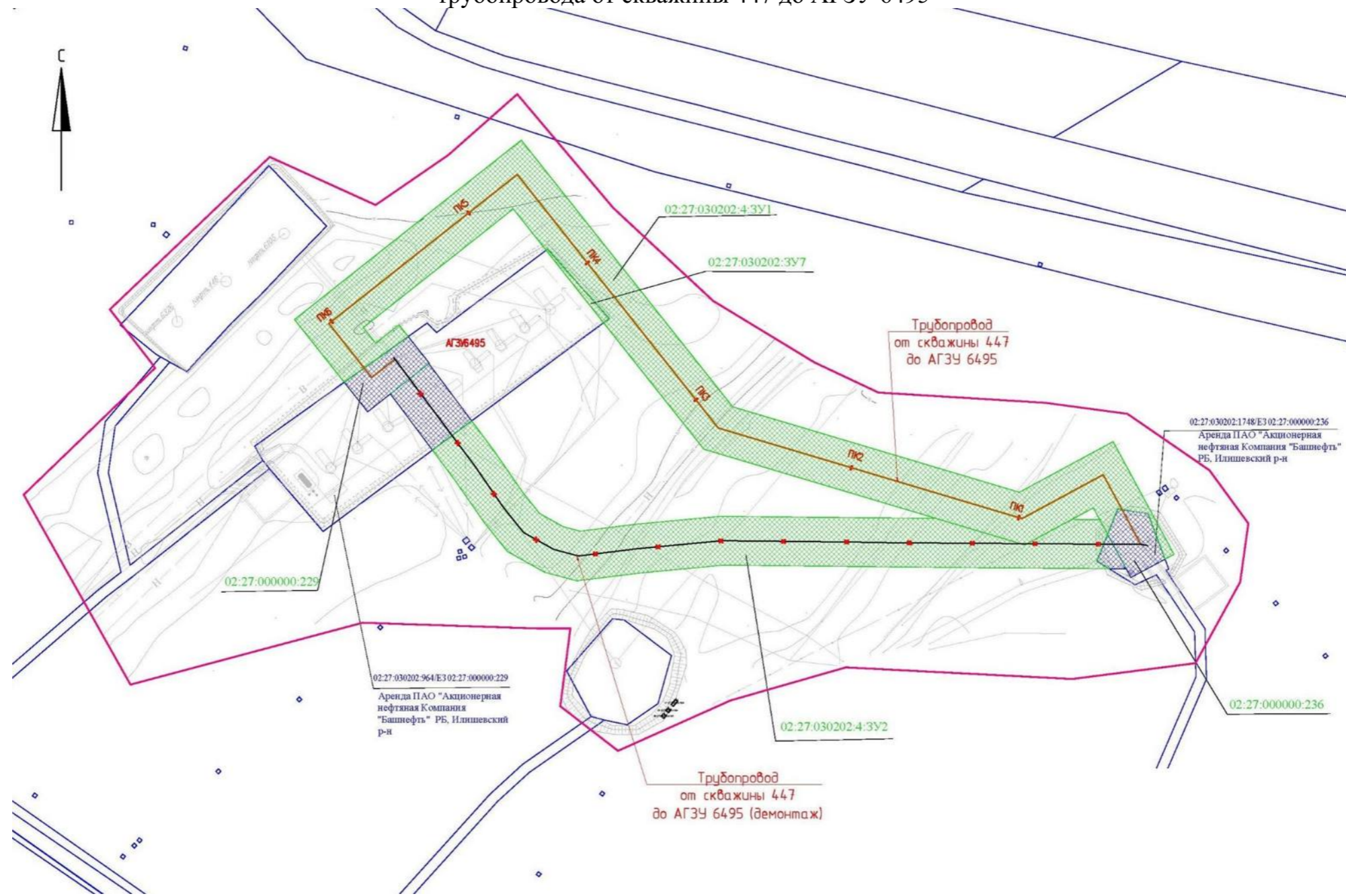
Лист 2



Условные обозначения приведены на листе
 «Чертеж границ зон планируемого размещения линейного объекта. Условные обозначения»

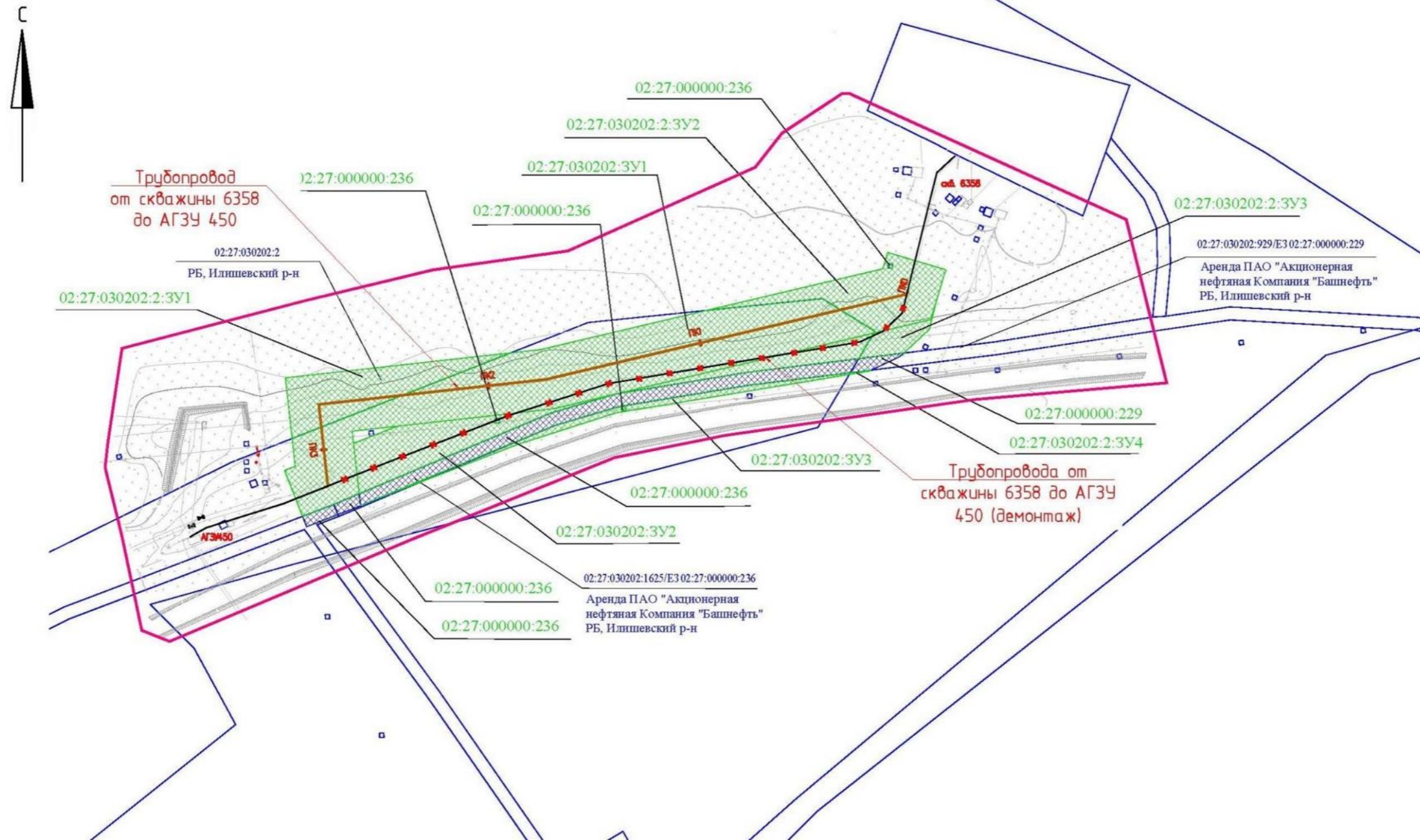
Чертеж межевания территории
трубопровода от скважины 447 до АГЗУ 6495

Лист 1



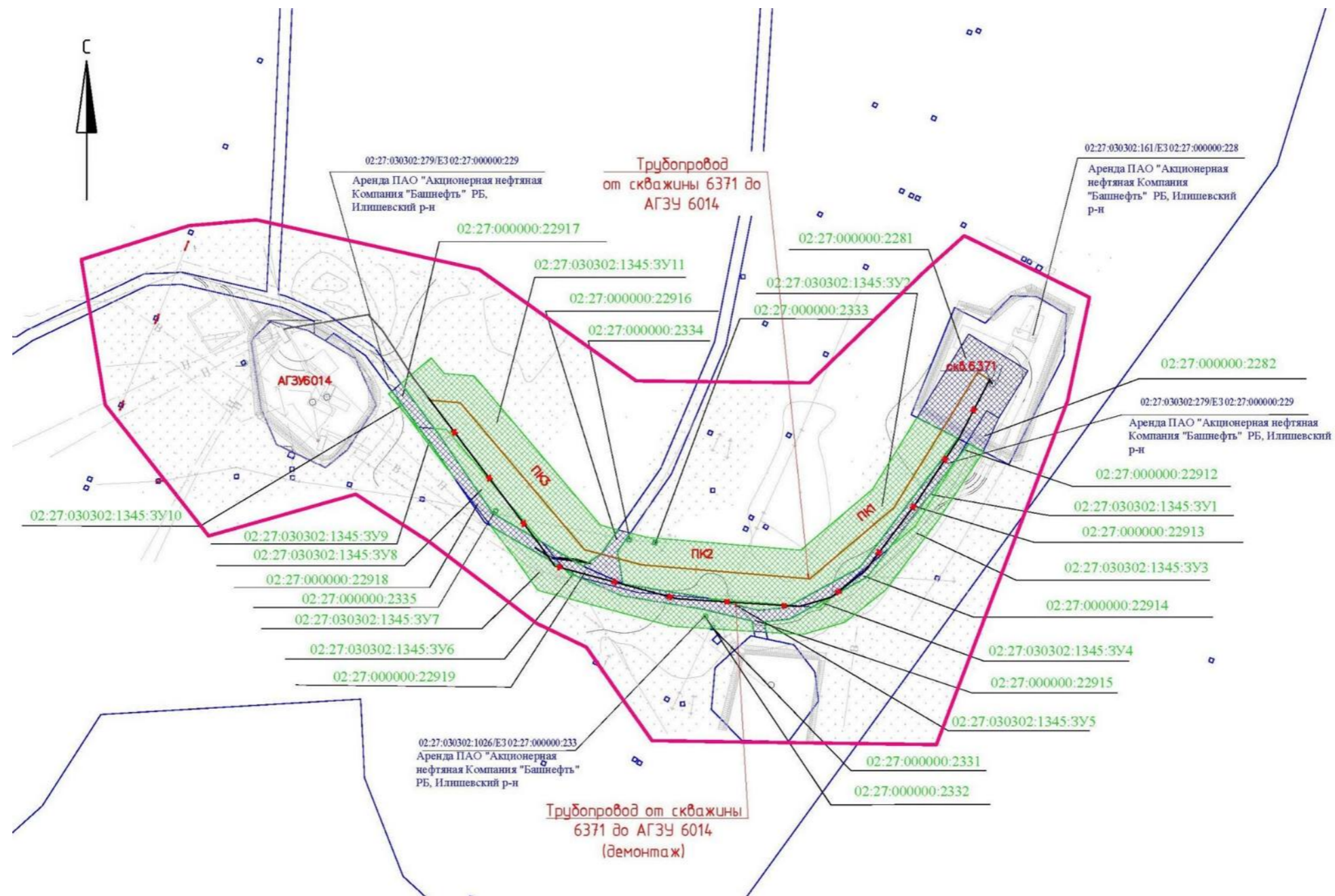
Условные обозначения приведены на листе
«Чертеж границ зон планируемого размещения линейного объекта. Условные обозначения»

Чертеж межевания территории
трубопровода от скважины 6358 до АГЗУ 450



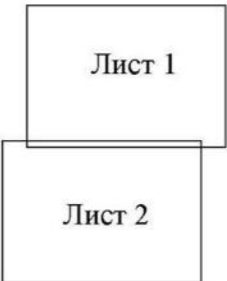
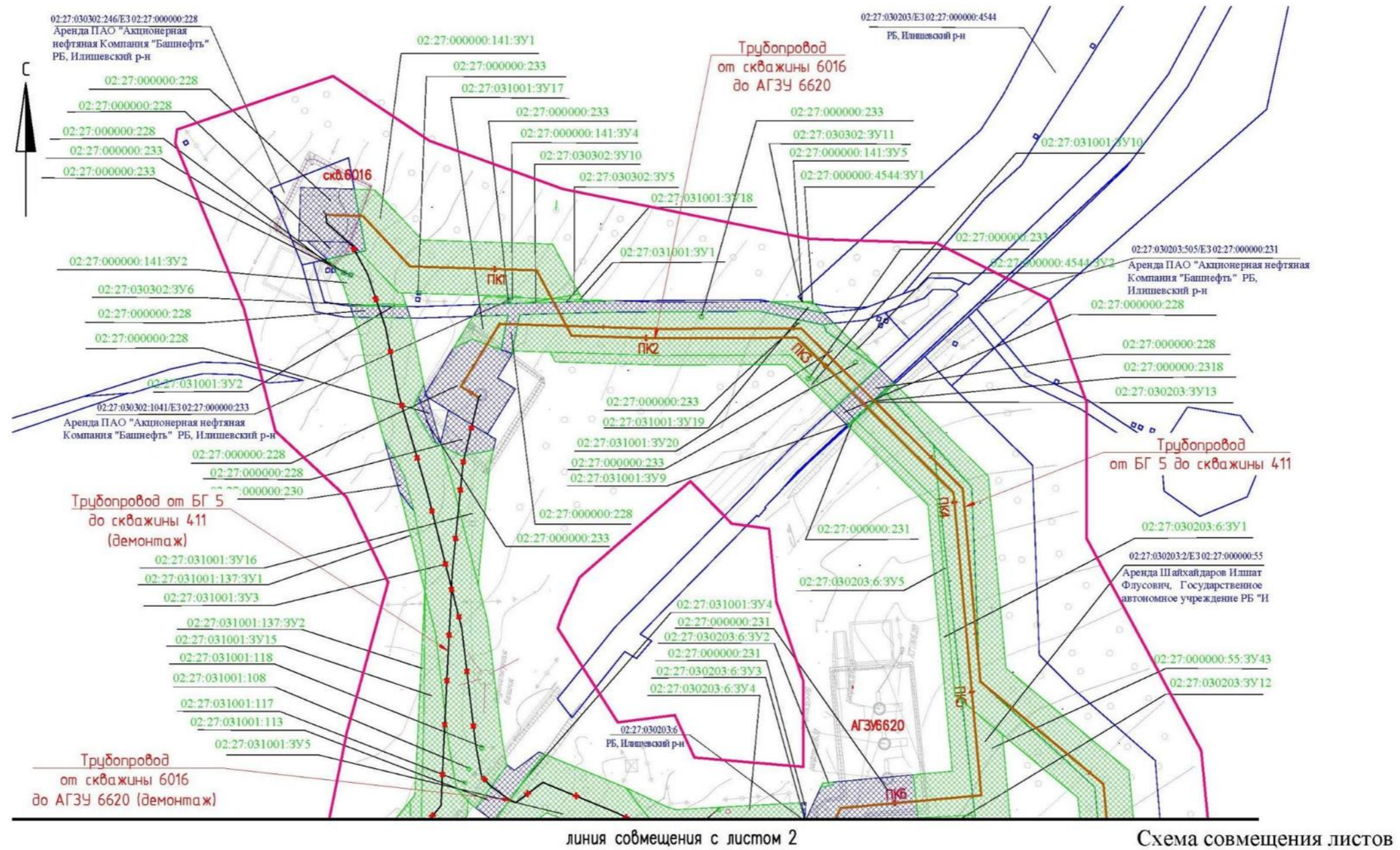
Условные обозначения приведены на листе
«Чертеж границ зон планируемого размещения линейного объекта. Условные обозначения»

Чертеж межевания территории
трубопровода от скважины 6371 до АГЗУ 6014



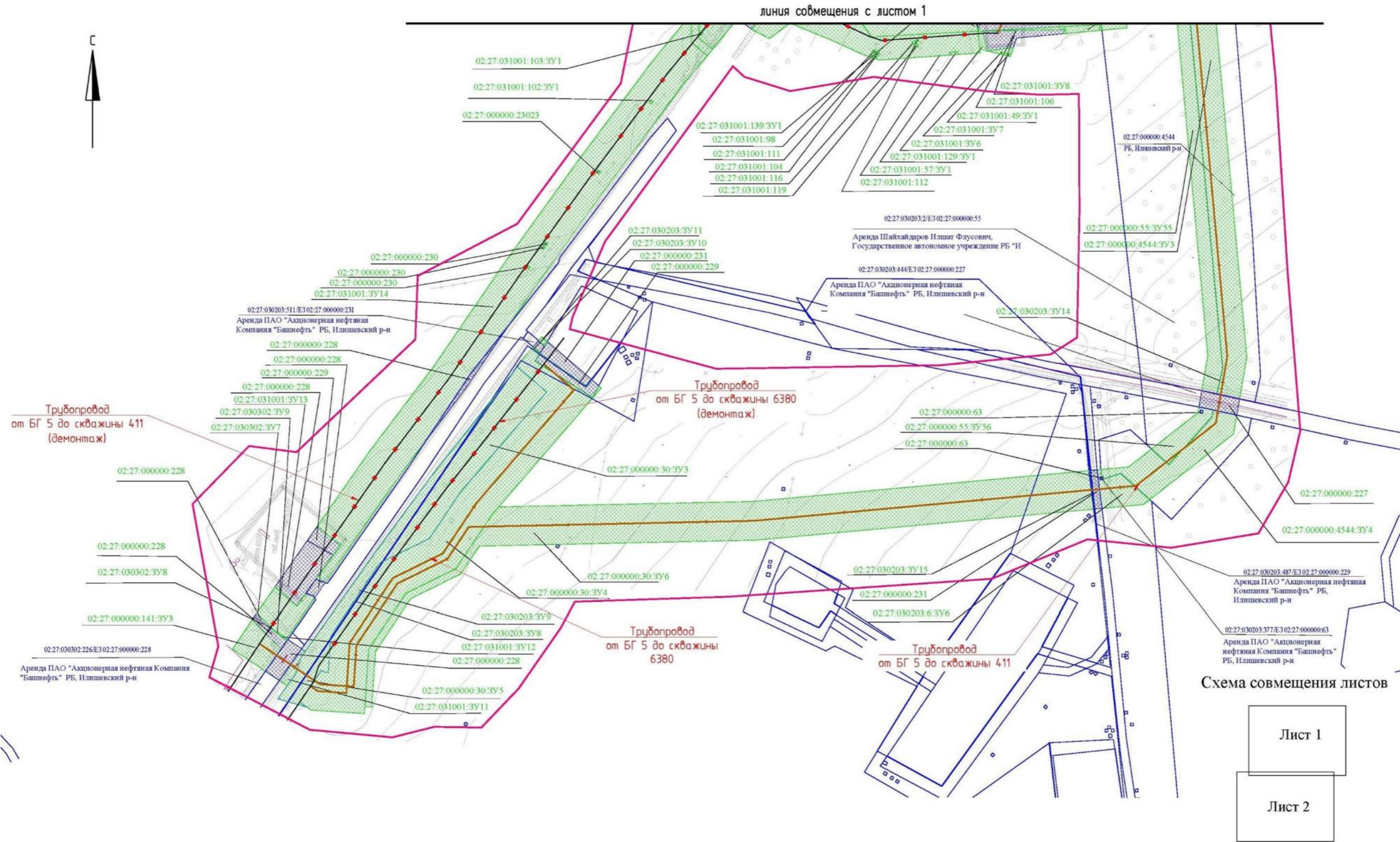
Условные обозначения приведены на листе
«Чертеж границ зон планируемого размещения линейного объекта. Условные обозначения»

Чертеж межевания территории
трубопроводов от скважины 6016 до АГЗУ 6620, от БГ 5 до скважины 411,
от скважины 6016 до АГЗУ 6620, от БГ 5 до скважины 6380



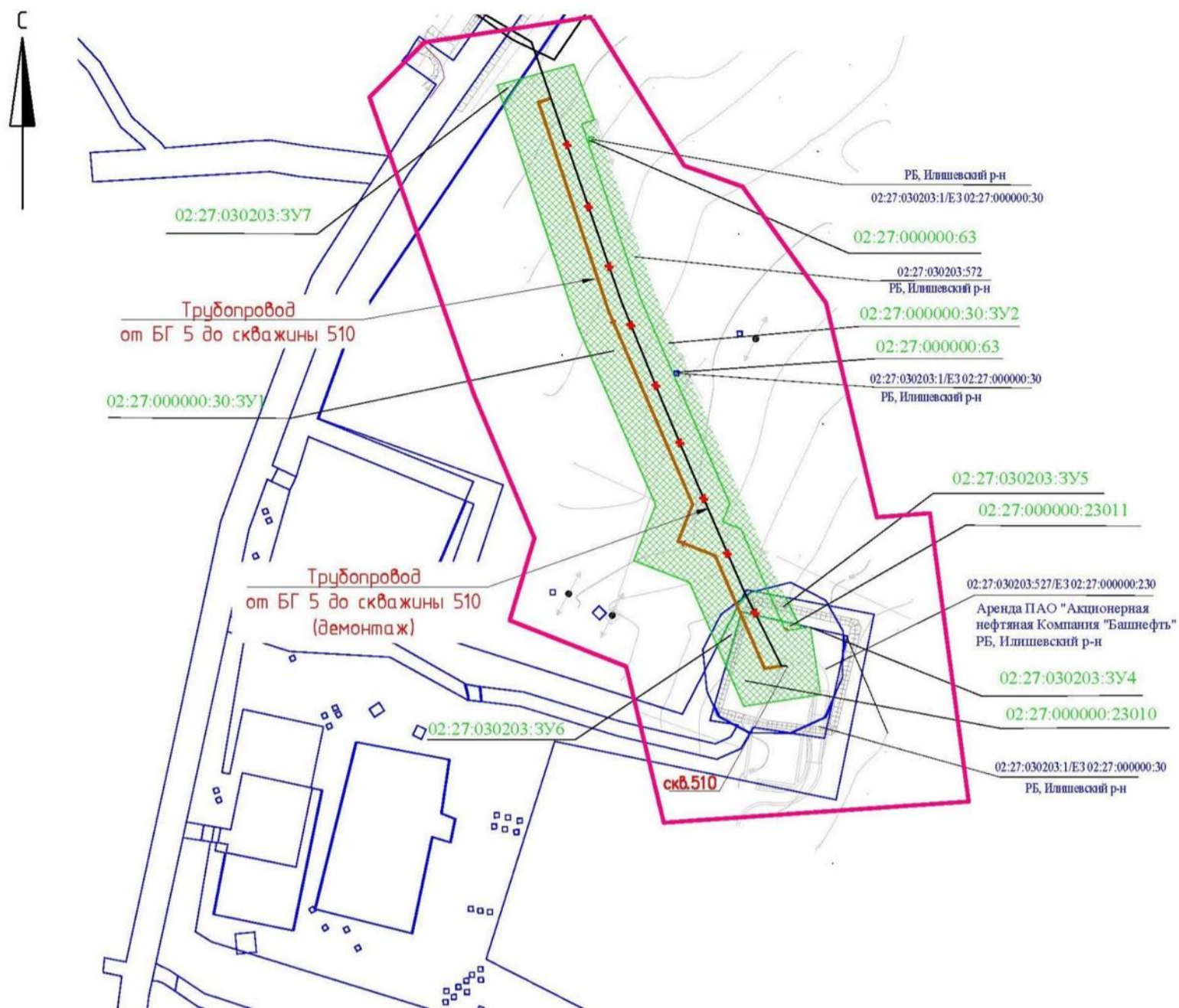
Условные обозначения приведены на листе
«Чертеж границ зон планируемого размещения линейного объекта. Условные обозначения»

Чертеж межевания территории
 трубопроводов от скважины 6016 до АГЗУ 6620, от БГ 5 до скважины 411,
 от скважины 6016 до АГЗУ 6620, от БГ 5 до скважины 6380



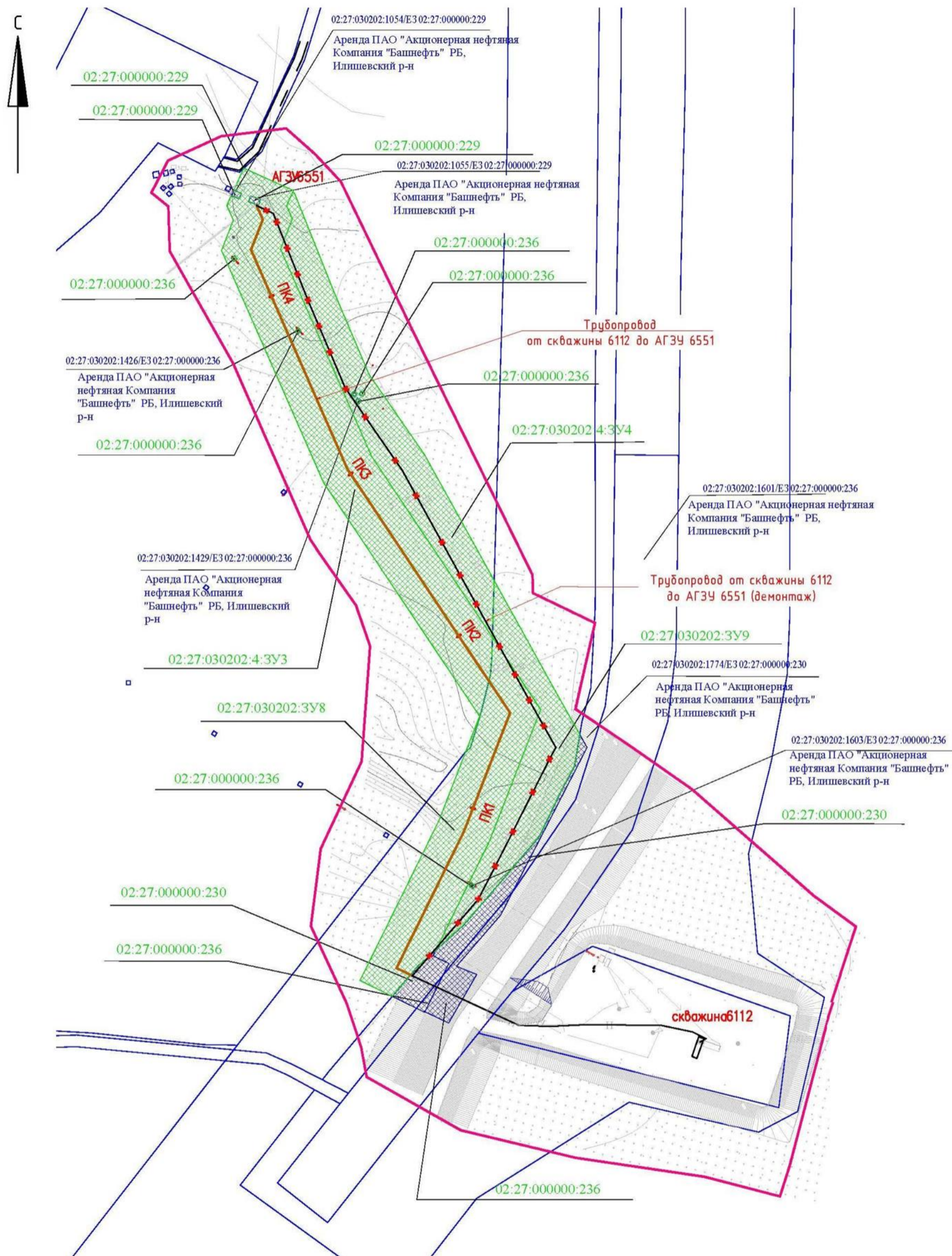
Условные обозначения приведены на листе
 «Чертеж границ зон планируемого размещения линейного объекта. Условные обозначения»

Чертеж межевания территории
трубопровода от БГ 5 до скважины 510



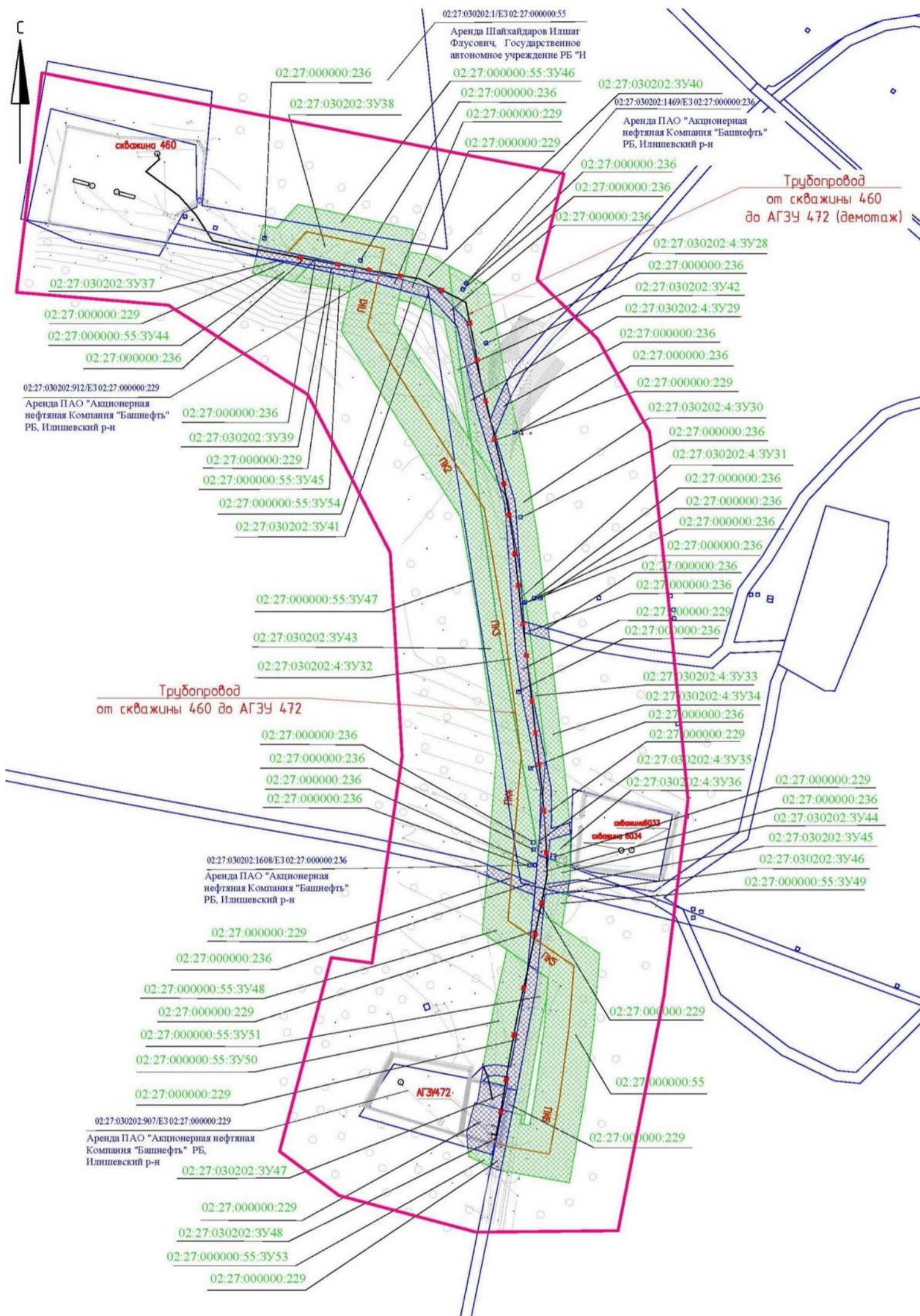
Условные обозначения приведены на листе
«Чертеж границ зон планируемого размещения линейного объекта. Условные обозначения»

Чертеж межевания территории
трубопровода от скважины 6112 до АГЗУ 6551



Условные обозначения приведены на листе
«Чертеж границ зон планируемого размещения линейного объекта. Условные обозначения»

Чертеж межевания территории
трубопровода от скважины 460 до АГЗУ 472



Условные обозначения приведены на листе
«Чертеж границ зон планируемого размещения линейного объекта. Условные обозначения»

Чертеж межевания территории
трубопровода от врезки БГ 6556 до БГ 6393

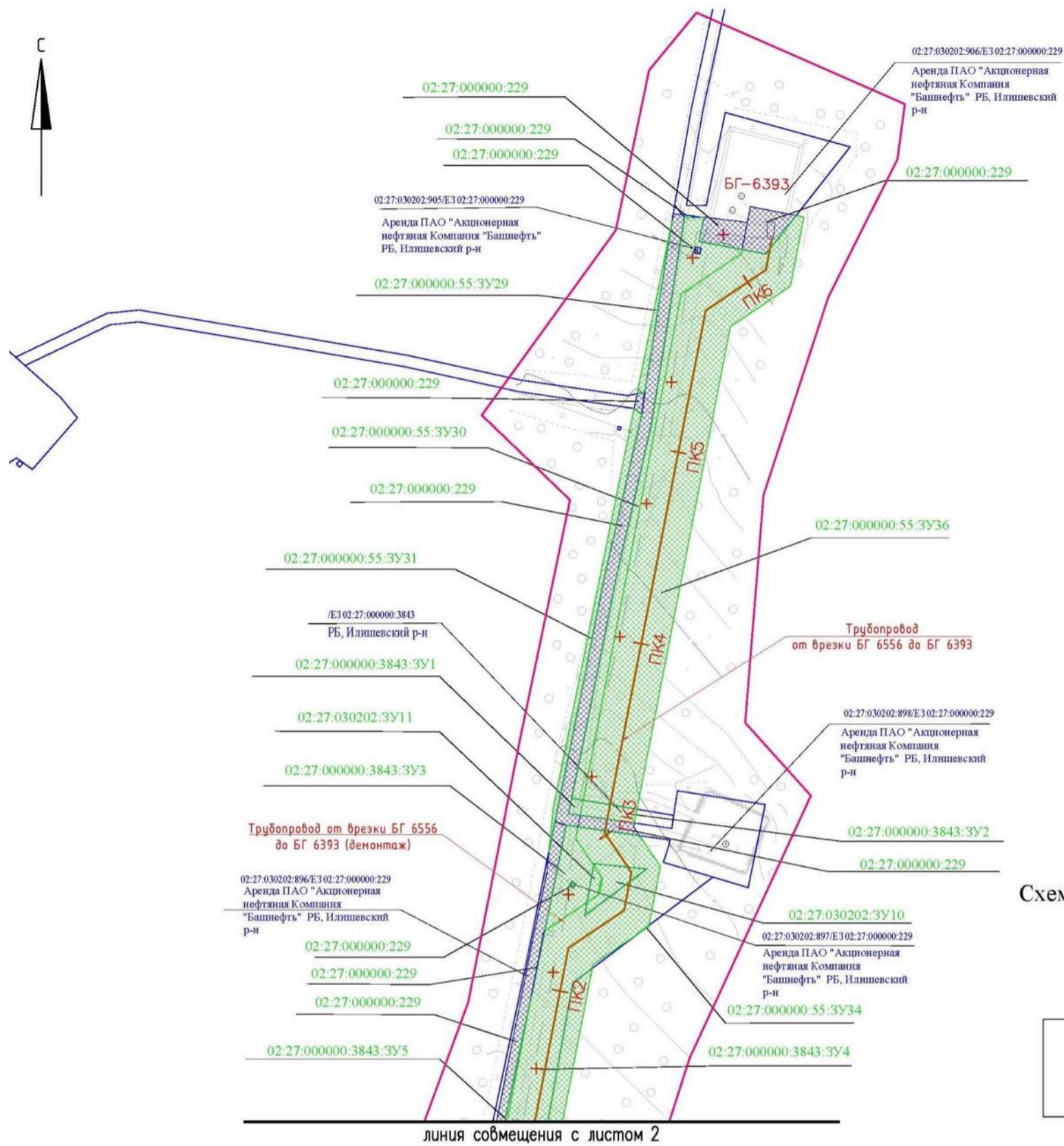
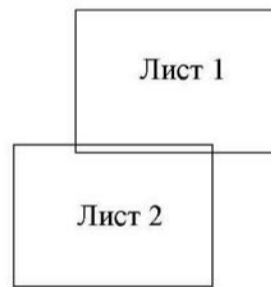
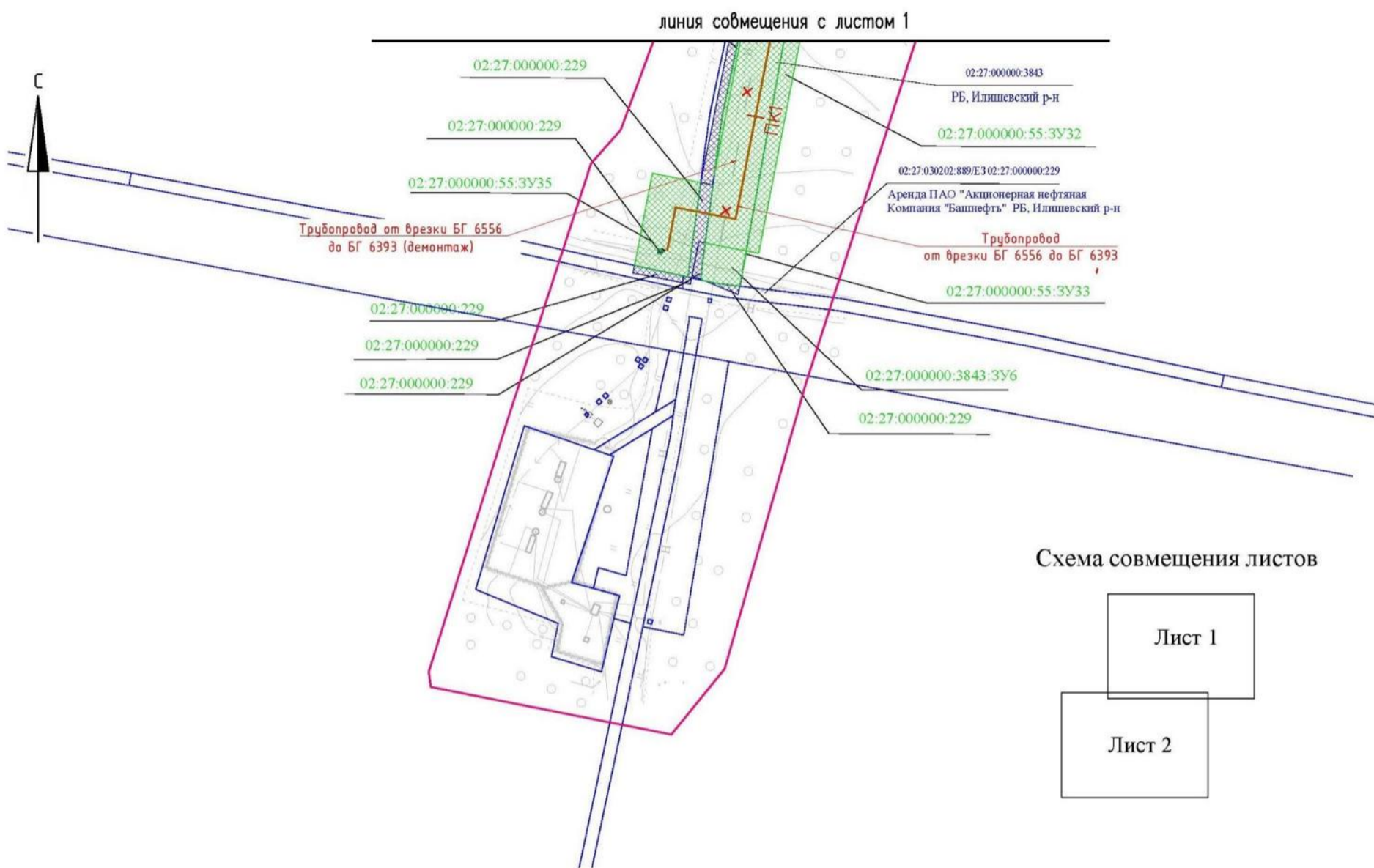


Схема совмещения листов



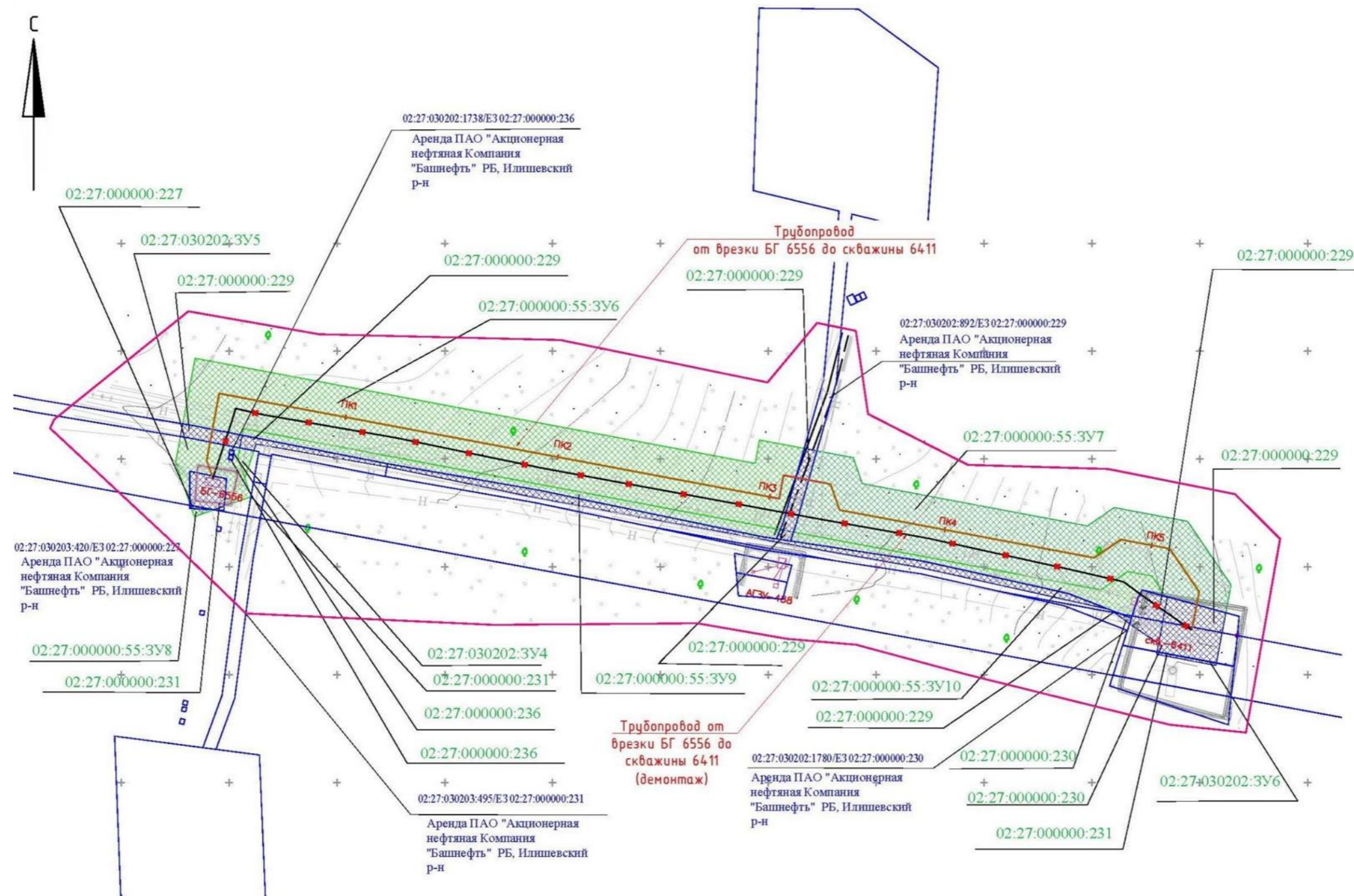
Условные обозначения приведены на листе
«Чертеж границ зон планируемого размещения линейного объекта. Условные обозначения»

Чертеж межевания территории
трубопровода от врезки БГ 6556 до БГ 6393



Условные обозначения приведены на листе
«Чертеж границ зон планируемого размещения линейного объекта. Условные обозначения»

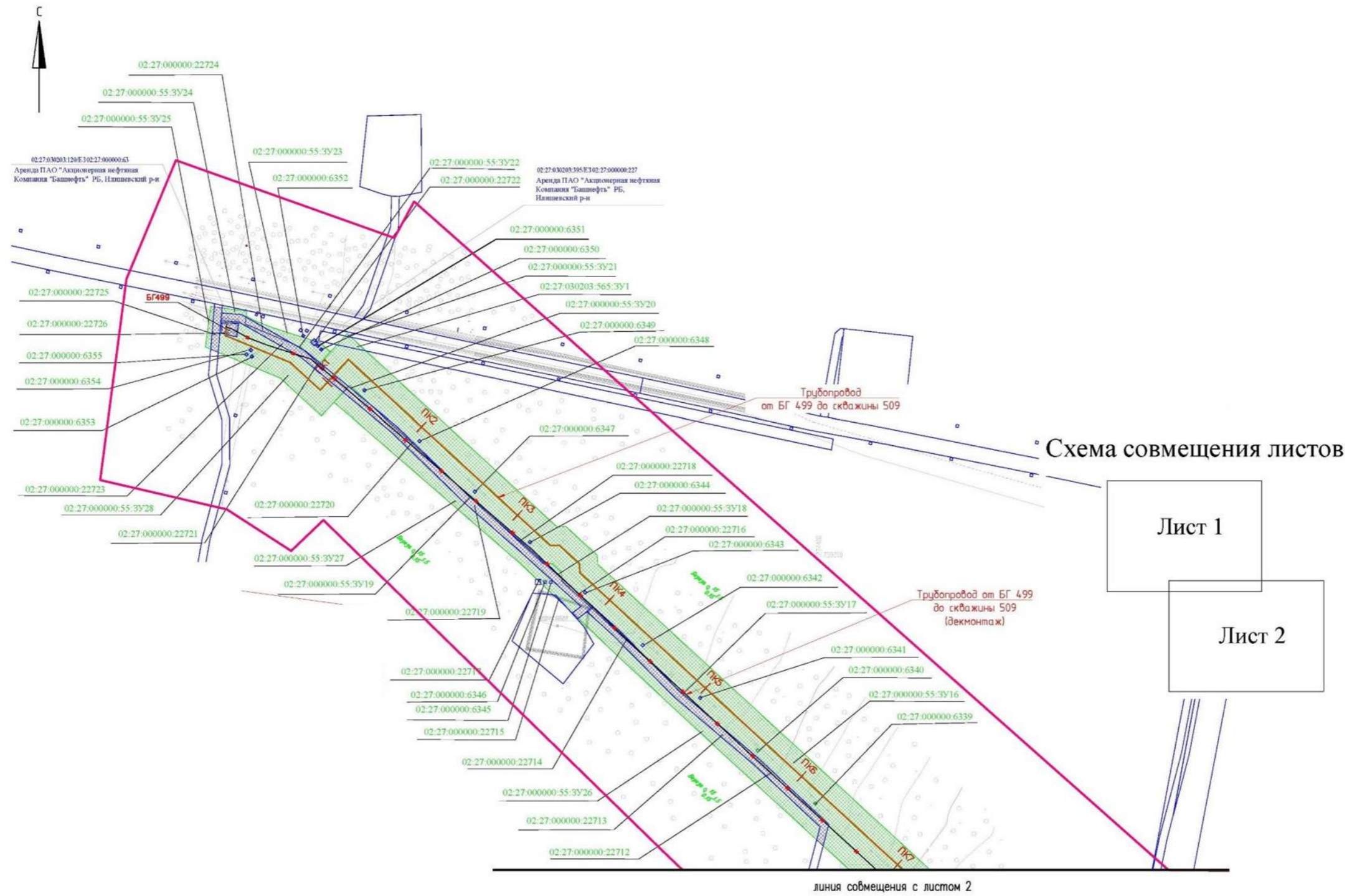
Чертеж межевания территории
трубопровода от врезки БГ 6556 до скважины 6411



Условные обозначения приведены на листе
«Чертеж границ зон планируемого размещения линейного объекта. Условные обозначения»

Чертеж межевания территории
трубопровода от БГ 499 до скважины 509

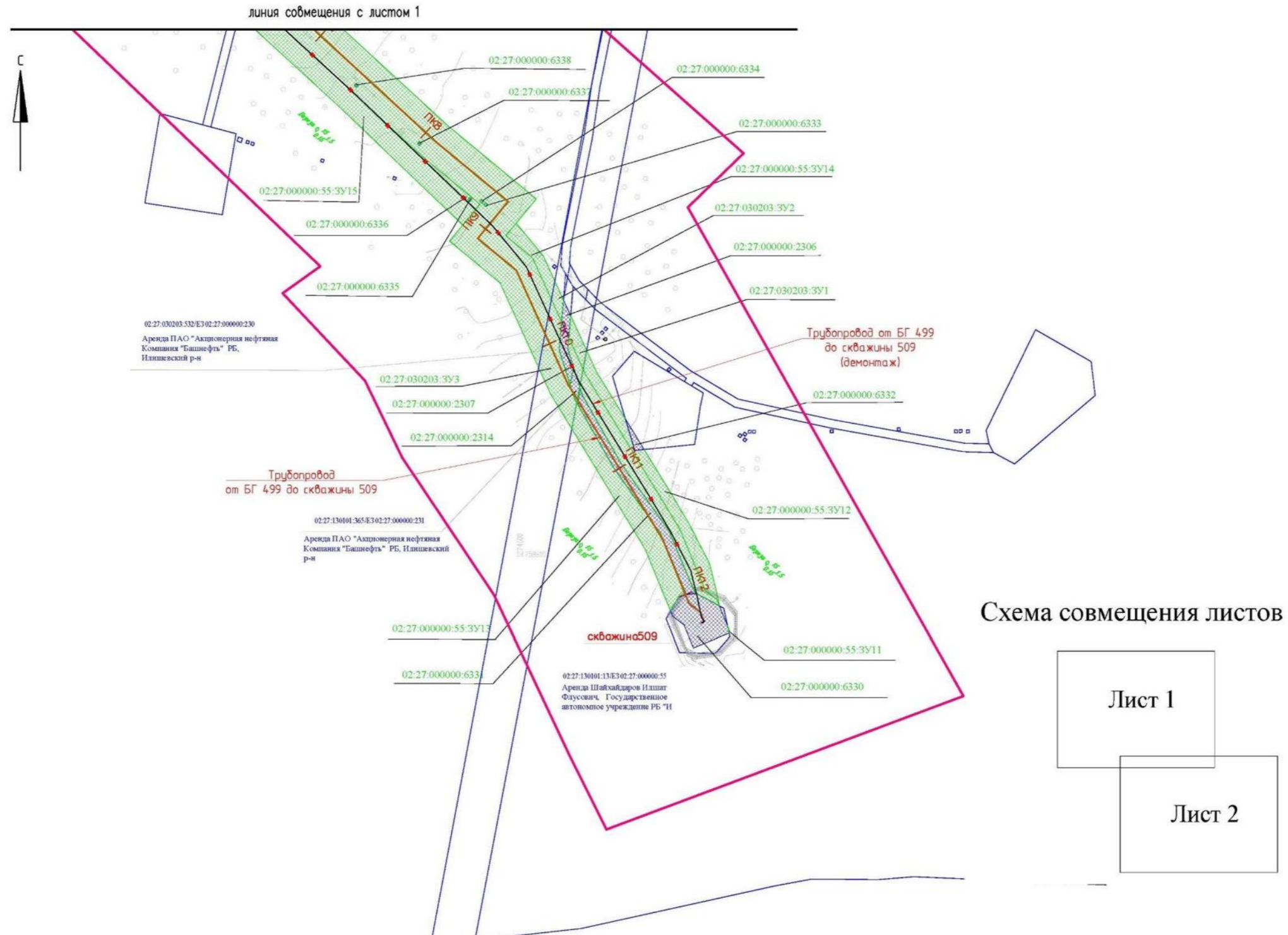
Лист 1



Условные обозначения приведены на листе
«Чертеж границ зон планируемого размещения линейного объекта. Условные обозначения»

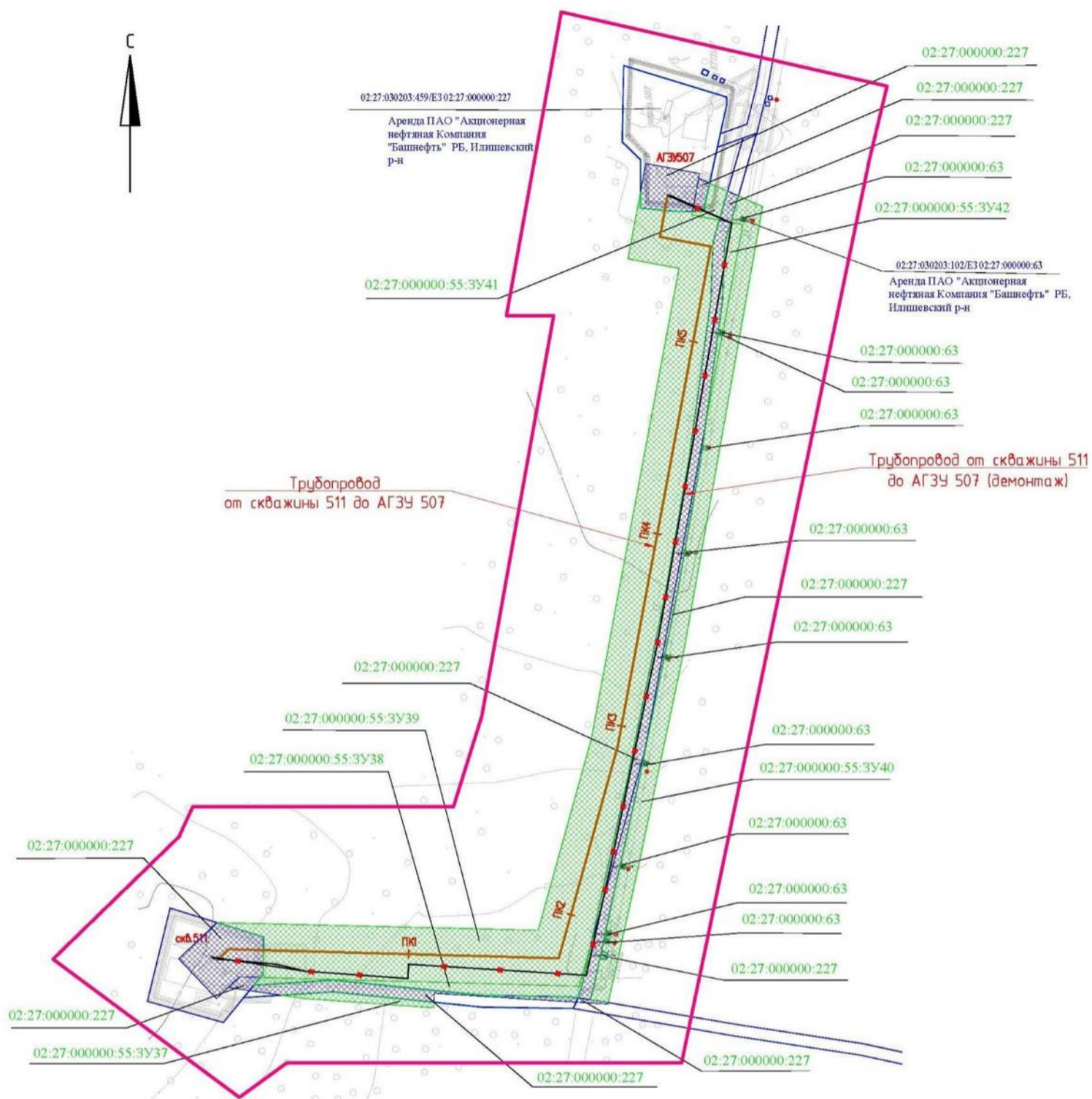
Чертеж межевания территории
трубопровода от БГ 499 до скважины 509

Лист 2



Условные обозначения приведены на листе
«Чертеж границ зон планируемого размещения линейного объекта. Условные обозначения»

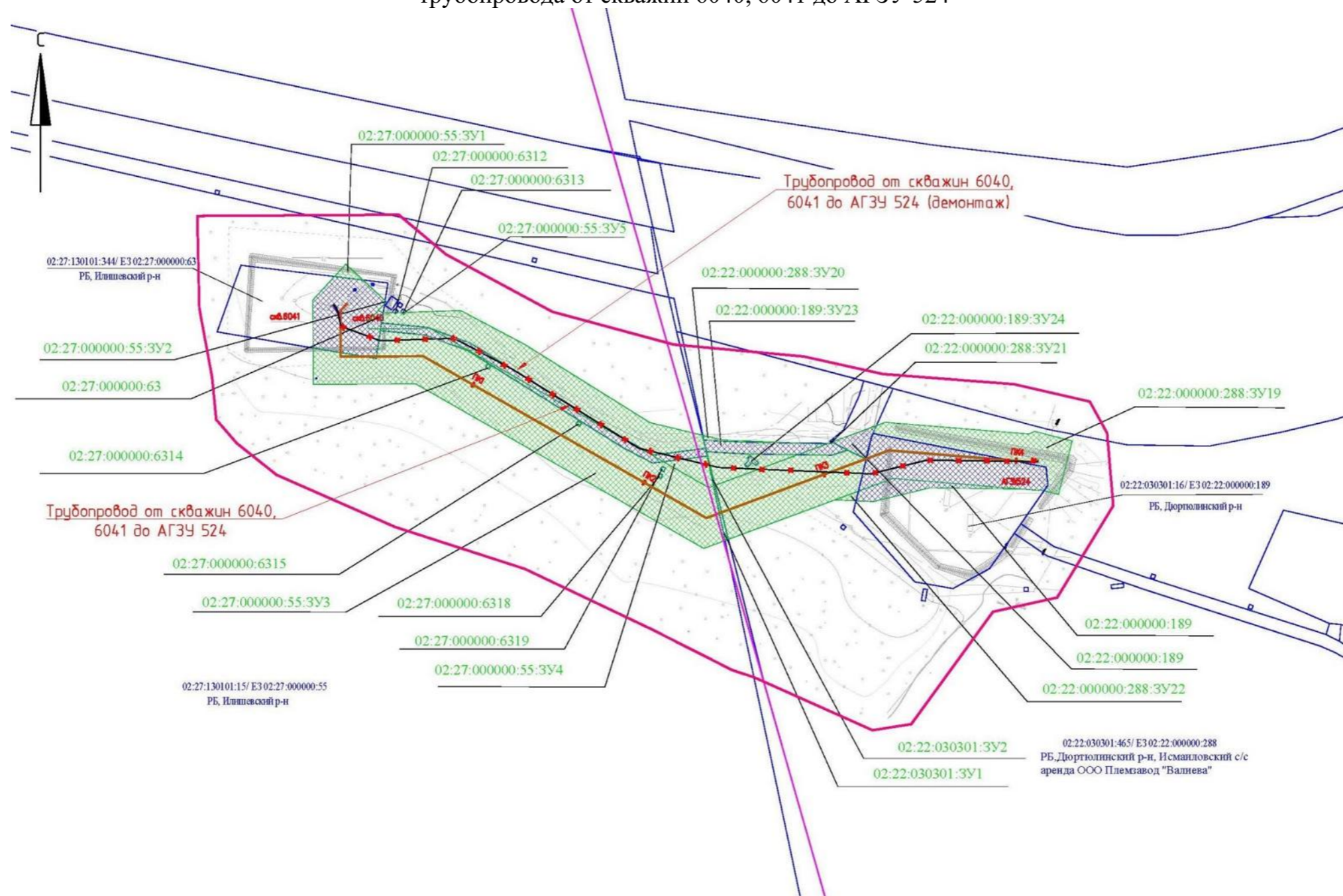
Чертеж межевания территории
трубопровода от скважины 511 до АГЗУ 507



Условные обозначения приведены на листе
«Чертеж границ зон планируемого размещения линейного объекта. Условные обозначения»

Чертеж межевания территории
трубопровода от скважин 6040, 6041 до АГЗУ 524

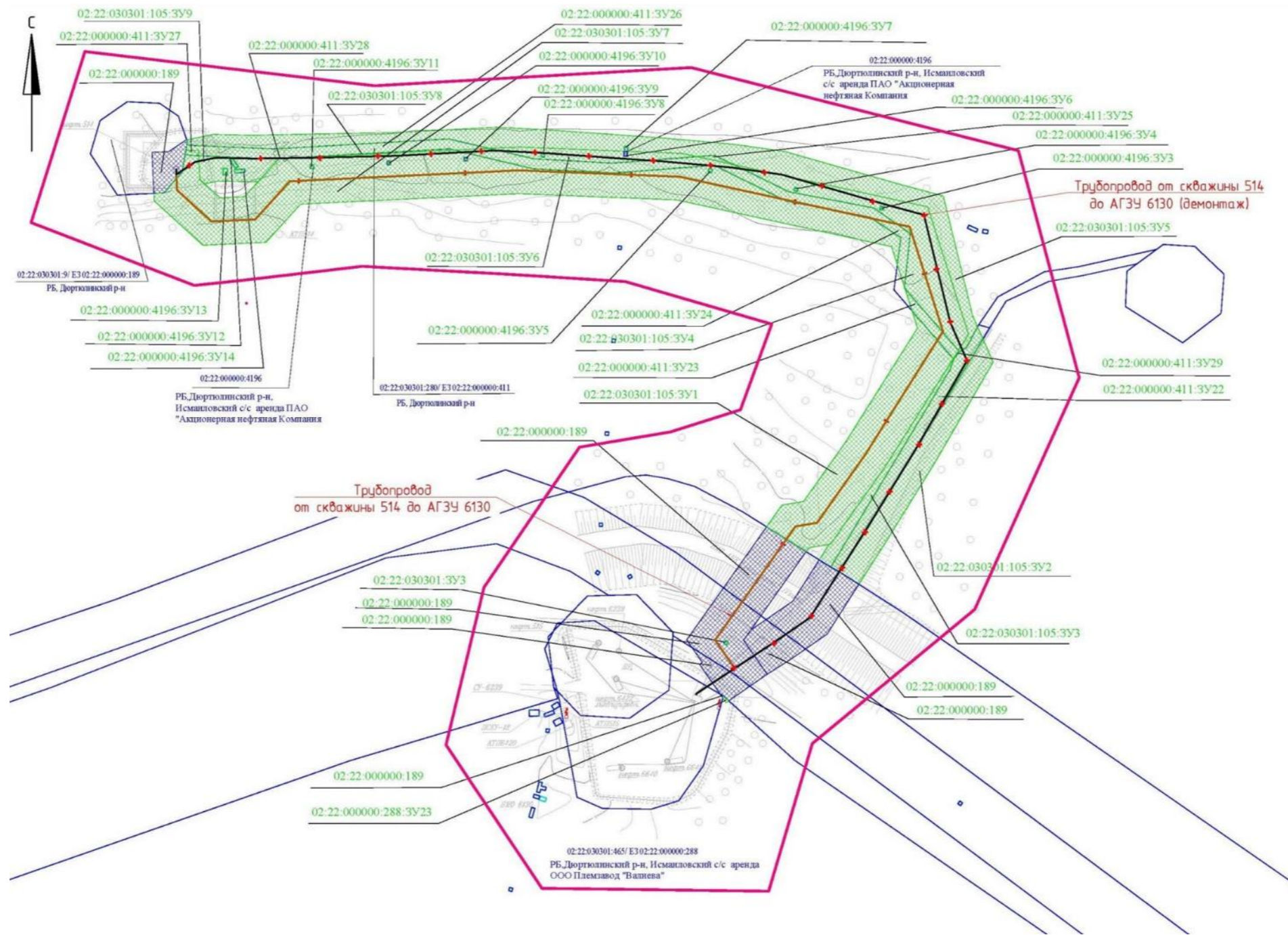
Лист 1



Условные обозначения приведены на листе
«Чертеж границ зон планируемого размещения линейного объекта. Условные обозначения»

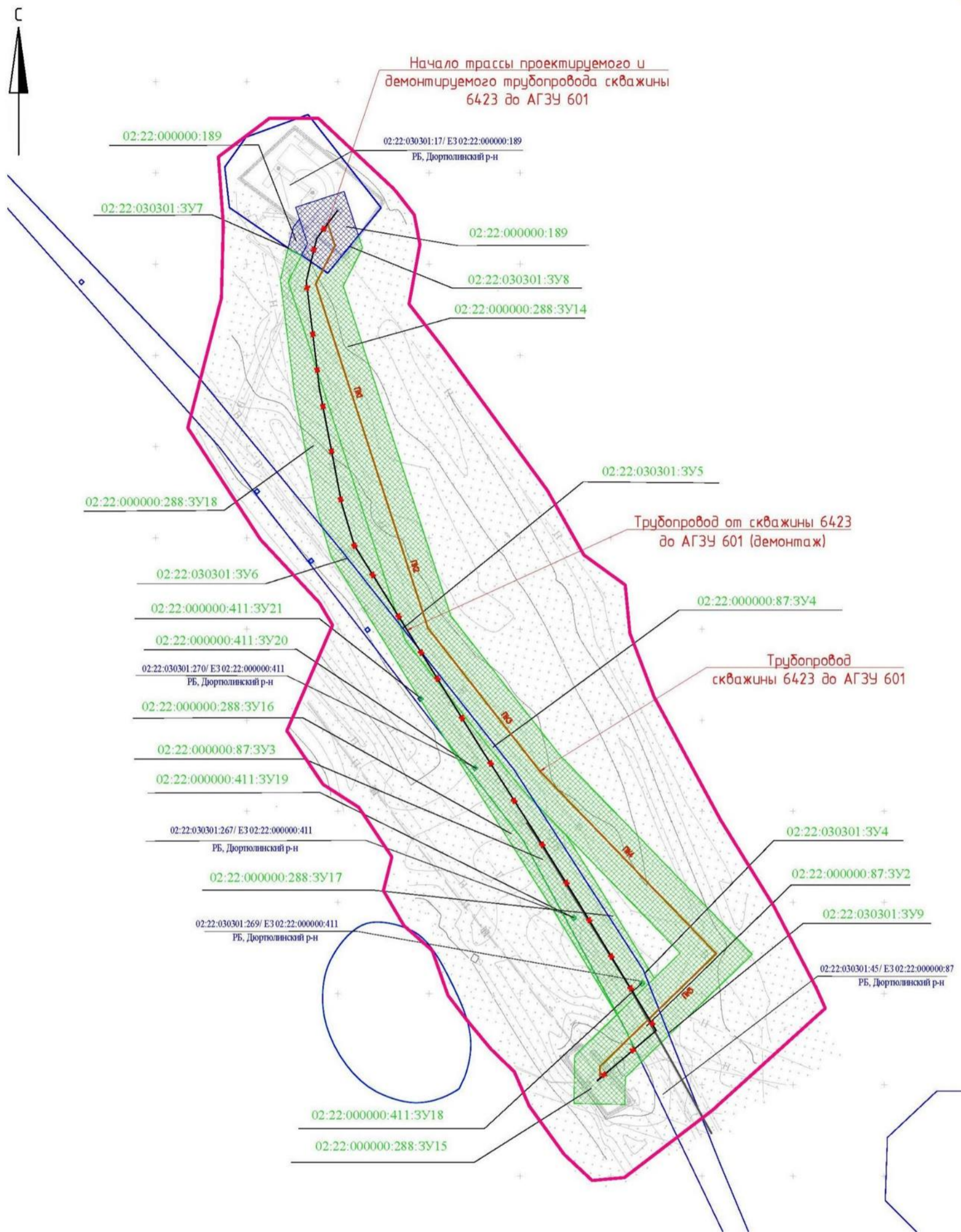
Чертеж межевания территории
трубопровода от скважины 514 до АГЗУ 6130

Лист 1



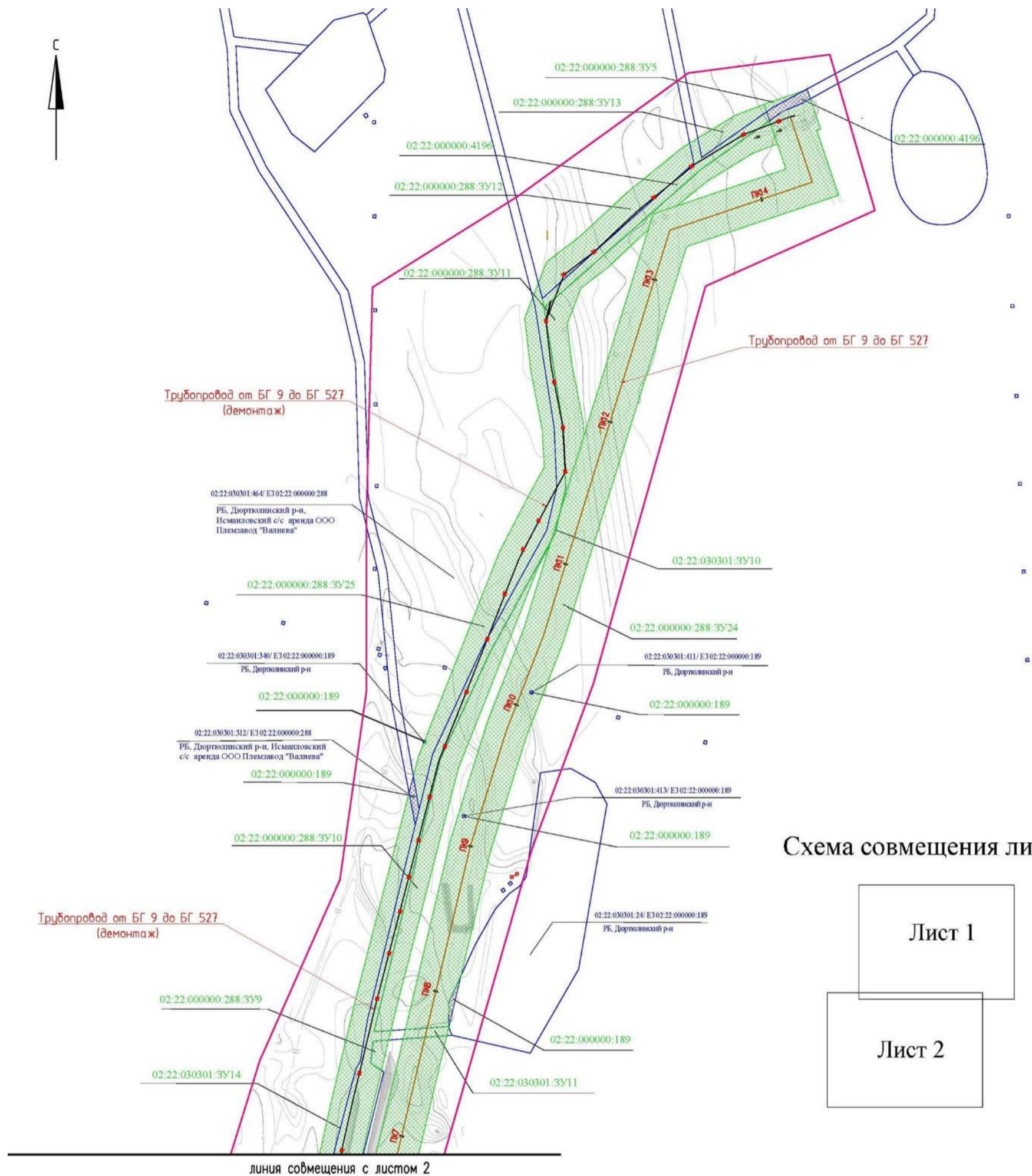
Условные обозначения приведены на листе
«Чертеж границ зон планируемого размещения линейного объекта. Условные обозначения»

Чертеж межевания территории
трубопровода от скважины 6423 до АГЗУ 601

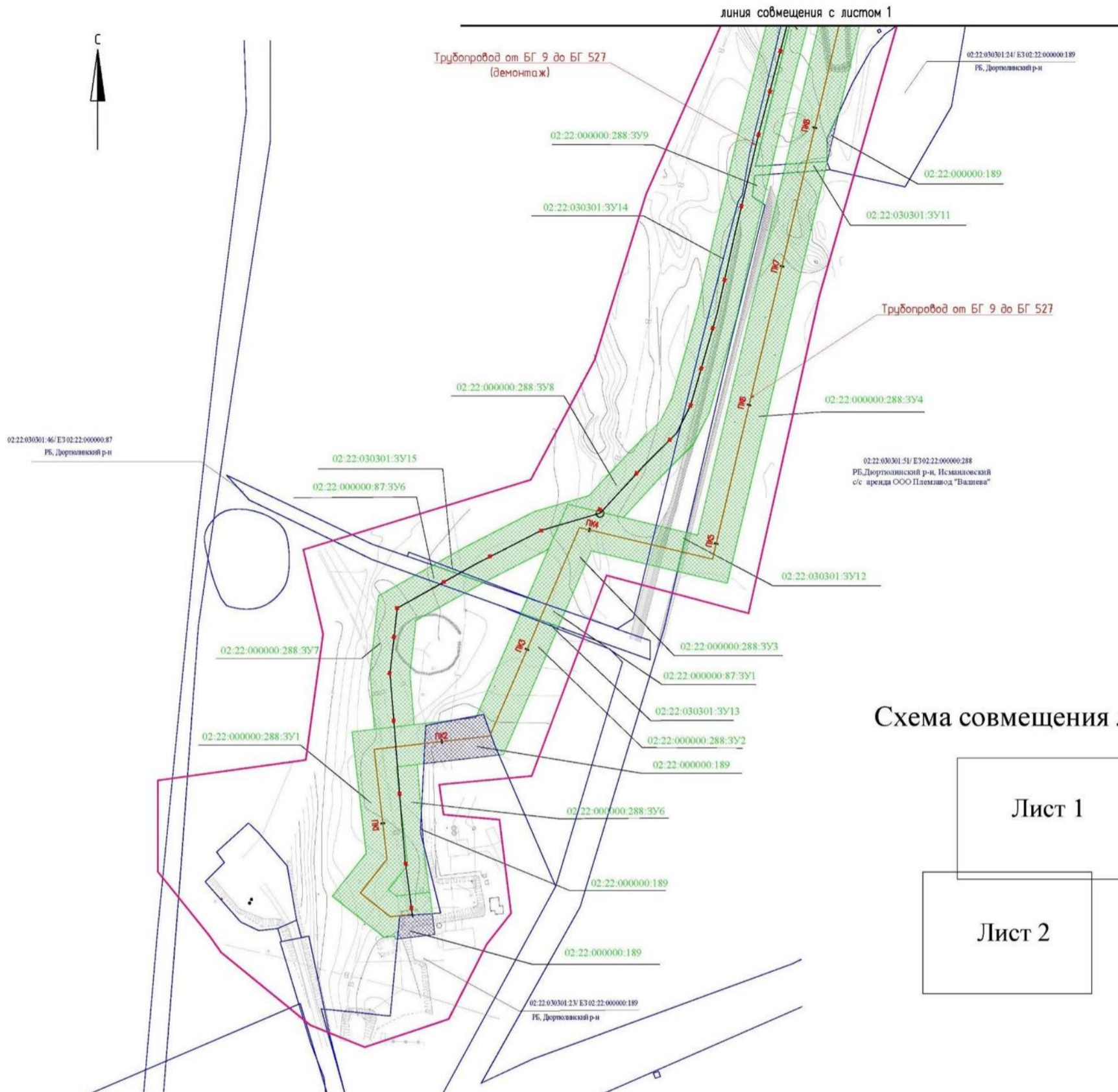


Условные обозначения приведены на листе
«Чертеж границ зон планируемого размещения линейного объекта. Условные обозначения»

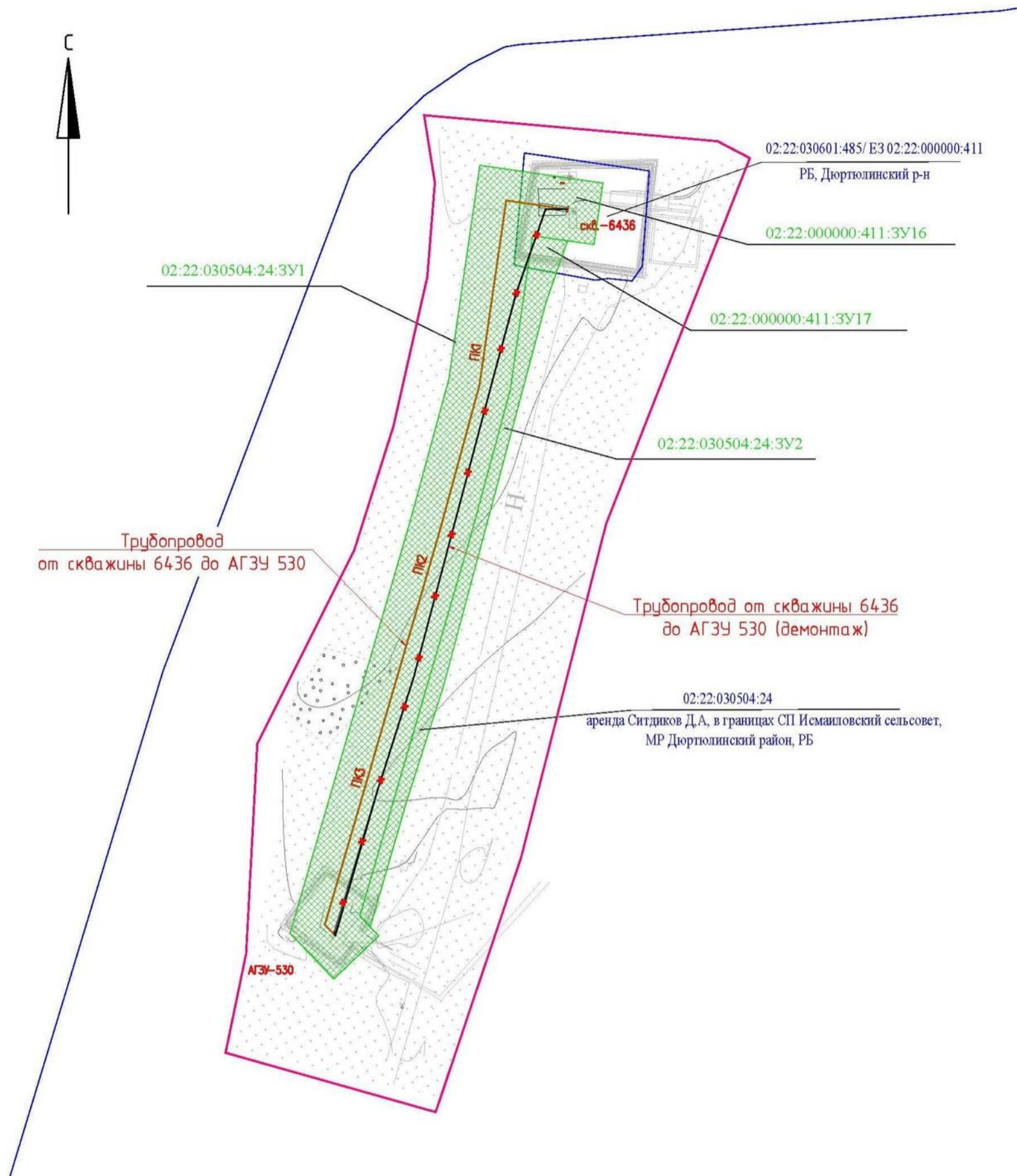
Чертеж межевания территории трубопровода от БГ 9 до БГ 527



Условные обозначения приведены на листе
«Чертеж границ зон планируемого размещения линейного объекта. Условные обозначения»



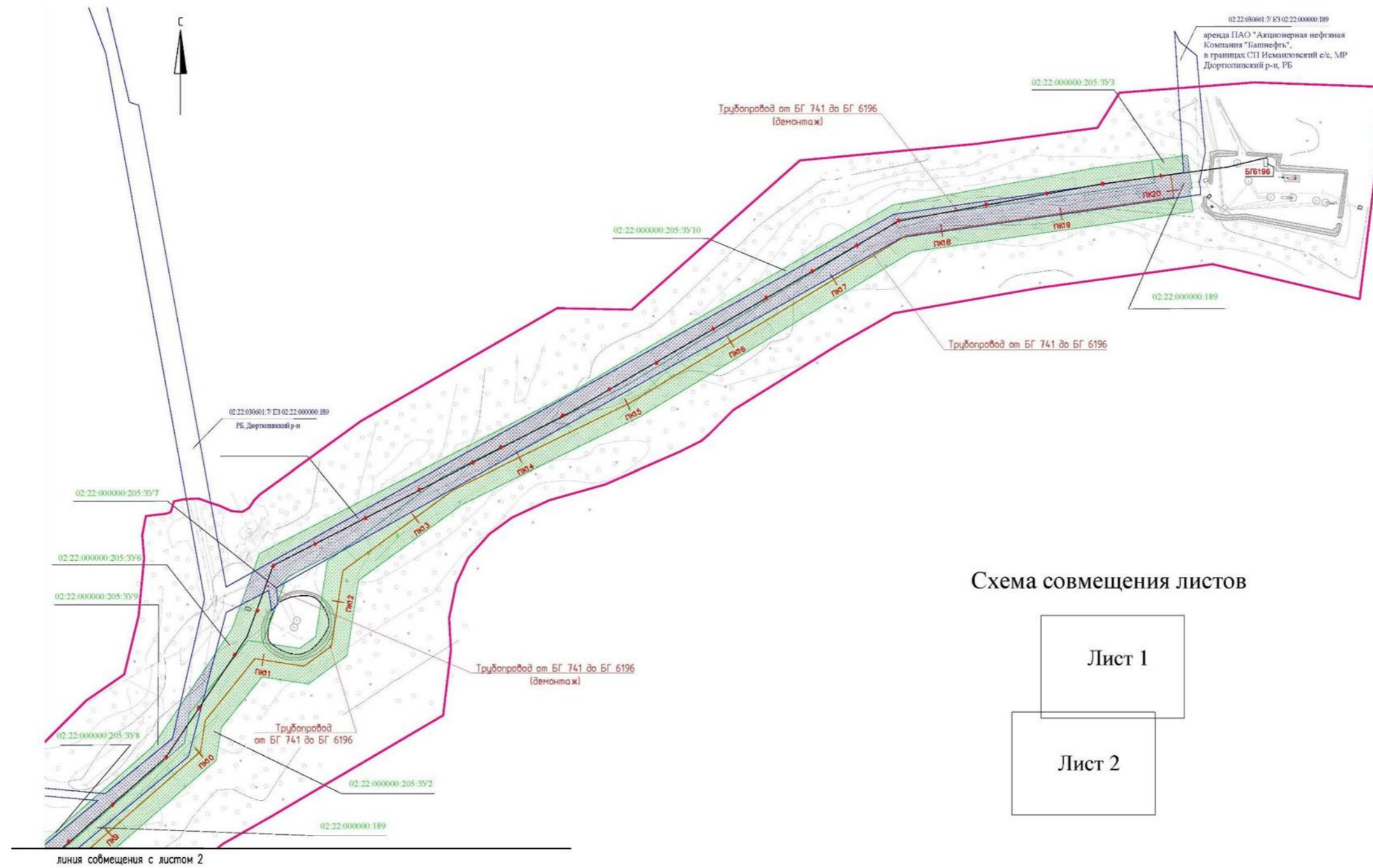
Условные обозначения приведены на листе
«Чертеж границ зон планируемого размещения линейного объекта. Условные обозначения»



Условные обозначения приведены на листе
«Чертеж границ зон планируемого размещения линейного объекта. Условные обозначения»

Чертеж межевания территории
трубопровода от БГ 741 до БГ 6196

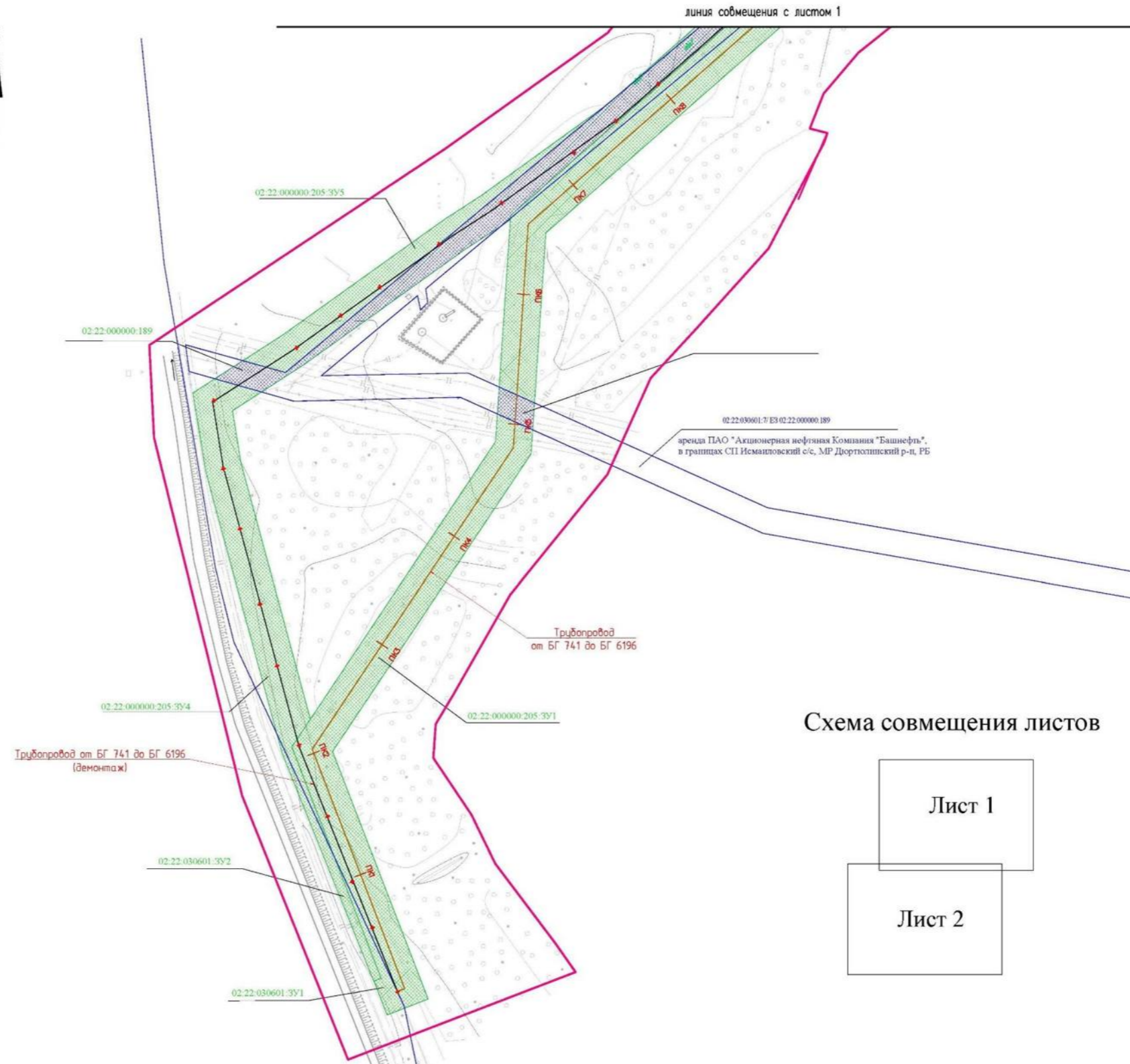
Лист 1



Условные обозначения приведены на листе
«Чертеж границ зон планируемого размещения линейного объекта. Условные обозначения»

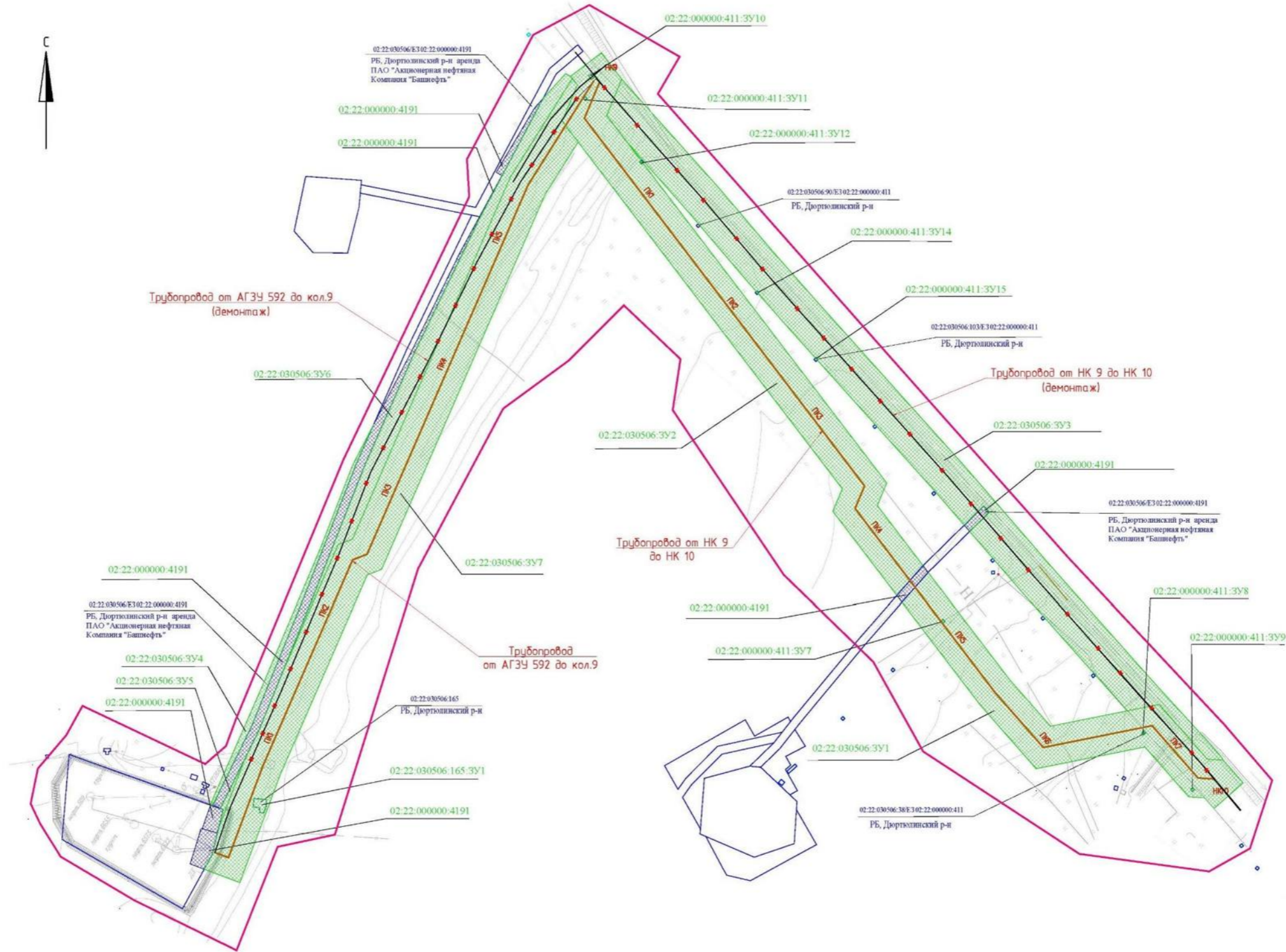
Чертеж межевания территории
трубопровода от БГ 741 до БГ 6196

Лист 2



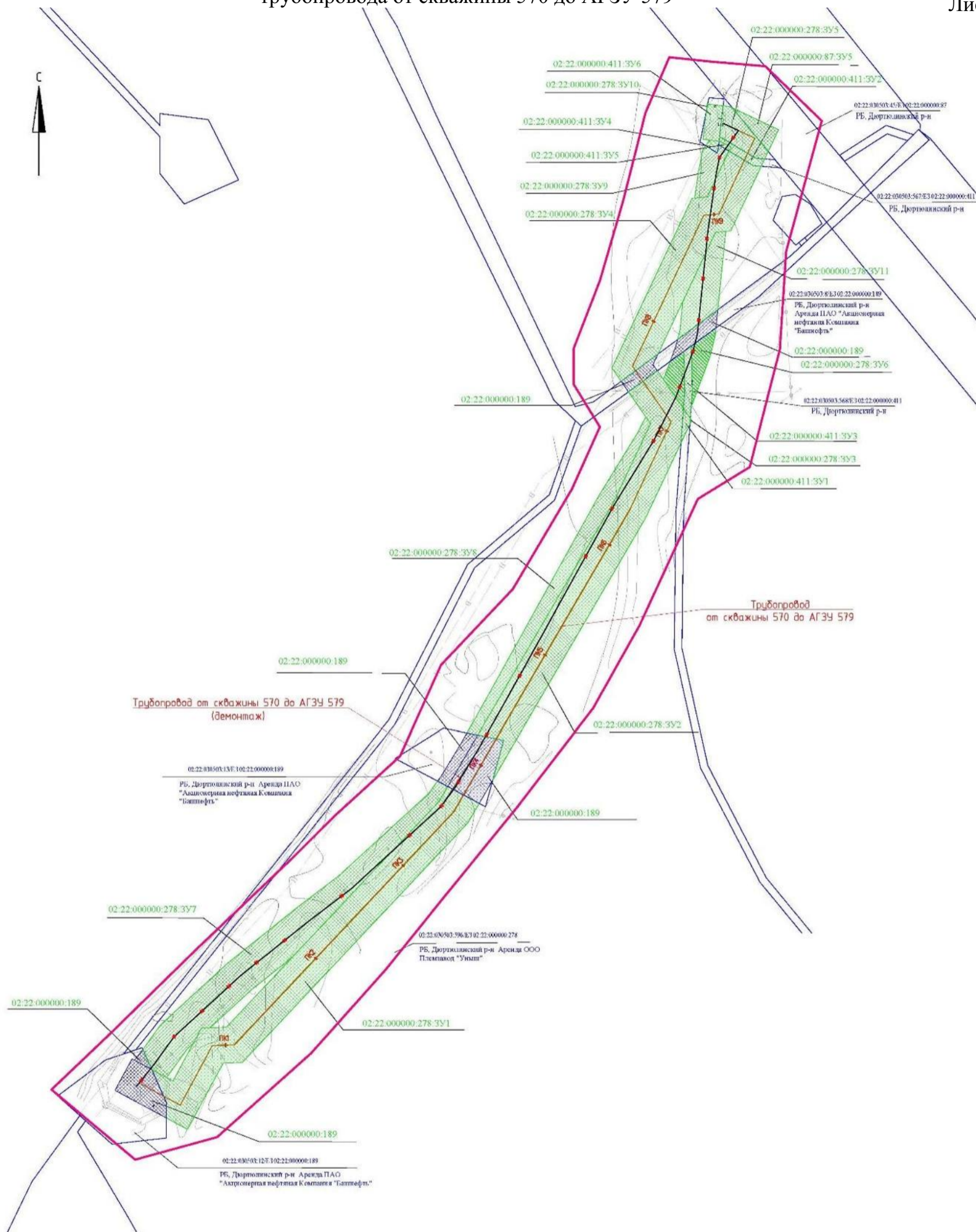
Условные обозначения приведены на листе
«Чертеж границ зон планируемого размещения линейного объекта. Условные обозначения»

Чертеж межевания территории
трубопровода от НК 9 до НК 10, от АГЗУ 592 до кол.9












Условные обозначения приведены на листе
«Чертеж границ зон планируемого размещения линейного объекта. Условные обозначения»

Чертеж межевания территории
трубопровода от скважины 570 до АГЗУ 579



Условные обозначения приведены на листе
«Чертеж границ зон планируемого размещения линейного объекта. Условные обозначения»

Чертеж межевания территории
Условные обозначения

| | |
|---|---|
|  | – граница проекта планировки; |
|  | – граница муниципального района; |
|  | – проектируемый линейный объект; |
|  | – демонтируемый линейные объект; |
|  | – обозначение образуемого земельного участка (краткосрочная аренда); |
|  | – обозначение земельного участка, ранее предоставленного в аренду ПАО «АНК «Башнефть»; |
|  | – границы существующих земельных участков; |
|  | – кадастровый номер земельных участков; |
|  | – условный номер образуемых земельных участков. |

Перечень используемых сокращений

В проекте планировки и межевания территории линейного объекта применяются следующие сокращения:

| Сокращения слов и словосочетаний | |
|----------------------------------|---|
| Сокращение | Слово/словосочетание |
| 1 | 2 |
| линейный объект | линейный объект «Техническое перевооружение промысловых трубопроводов Арланского нефтяного месторождения (2017г.) (Чекмагушнефть)»; |
| АГЗУ | автоматизированная групповая замерная установка |
| АНК | акционерная нефтяная компания |
| БГ | блок гребенки |
| врем. | временное пользование |
| г. | год |
| га | гектар |
| долгоср. | долгосрочное пользование |
| Ед. изм. | единица измерения |
| ЗУ | земельный участок |
| м | метр |
| МР | муниципальный район |
| НК | напорный кран |
| ООО | общество с ограниченной ответственностью |
| ПАО | публичное акционерное общество |
| проект. | проектируемый |
| РФ | Российская Федерация |
| СП | свод правил |
| СНиП | строительные нормы и правила |
| СХПК | сельскохозяйственный производственный кооператив |
| СП | сельское поселение |
| сущ. | существующий |
| УПС | установка предварительного сброса воды |